



# SLUŽBENI GLASNIK GRADA OBROVCA

Broj: 4

OBROVAC, 12. rujna 2018.

GODINA: XVIII

## SADRŽAJ:

AKTI GRADSKOG VIJEĆA GRADA OBROVCA	STR.
Odluka o povjeravanju poslova dezinfekcije, dezinsekcije i deratizacije na području Grada Obrovca na temelju ugovora	2
Odluka o usvajanju Plana zaštite od požara za Grad Obrovac	4
Zaključak o prihvaćanju Strategije razvoja Grada Obrovca za razdoblje od 2018. do 2020. godine	14
Zaključak o davanju suglasnosti gradonačelniku Grada Obrovca za sklapanje Sporazuma s trgovačkim društvom Kunovac d.o.o. Zagreb o obročnoj otplati komunalnog doprinosa	81
Odluka o suglasnosti za provedbu ulaganja na području JLS-a za projekt – Rekonstrukcija i opremanje Dječjeg vrtića u Obrovcu	82

Na temelju čl. 15. st. 4. Zakona o komunalnom gospodarstvu („Narodne novine“ broj 36/95, 109/95, 21/96, 70/97, 128/99, 57/00, 129/00, 59/01, 26/03, 82/04, 110/04, 178/04, 38/09, 79/09, 153/09, 49/11, 84/11, 90/11, 144/12, 56/13, 94/13, 153/13, 147/14, 36/15), koji se ovdje primjenjuje temeljem čl. 126. Zakona o komunalnom gospodarstvu („Narodne novine“ broj 68/18) i čl. 32. Statuta Grada Obrovca („Službeni glasnik Grada Obrovca“ broj 1/13, 2/13 i 3/18), Gradsko vijeće Grada Obrovca, na 7. sjednici, održanoj 12. rujna 2018., d o n o s i

## **O D L U K U**

### **o povjeravanju poslova dezinfekcije, dezinfekcije i deratizacije na području Grada Obrovca na temelju ugovora**

1. GRAD OBROVAC povjerava poslove dezinfekcije, dezinfekcije i deratizacije na području Grada Obrovca na temelju ugovora, na rok od četiri godine, trgovačkom društvu Ciklon d.o.o. Zadar, Put Murvice 14, 23 000 Zadar, OIB 52869401719.
2. S odabranim ponuditeljem iz točke 1. ove Odluke sklopit će se ugovor o povjeravanju poslova.
3. Ova Odluka stupa na snagu prvog dana od objave u „Službenom glasniku Grada Obrovca“.

## **O b r a z l o ž e n j e**

Grad Obrovac objavio je dana 21. travnja 2018. godine u dnevniku „Zadarski list“ obavijest o provedbi postupka prikupljanja ponuda za povjeravanje komunalnih poslova dezinfekcije, dezinfekcije i deratizacije na području Grada Obrovca na temelju ugovora, na rok od četiri godine.

U roku su pristigle tri ponude.

Ponude ponuditelja AS-EKO d.o.o. Šibenik i CIAN d.o.o. Split su odbijene jer nisu bile sukladne natječajnoj dokumentaciji odnosno ponuditelji nisu dostavili sve tražene dokaze.

Ponuda ponuditelja CIKLON d.o.o. Zadar, OIB 52869401719, u potpunosti odgovara natječajnoj dokumentaciji pa je, slijedom toga, odlučeno kao u izreci Odluke.

### **Uputa o pravnom lijeku:**

Protiv ove Odluke ne može se izjaviti žalba, ali se može pokrenuti upravni spor podnošenjem tužbe Upravnom sudu Republike Hrvatske u Splitu, u roku od 30 dana od dana dostave ove Odluke.

Tužbu treba predati neposredno Upravnom sudu Republike Hrvatske u Splitu ili putem pošte preporučeno, a može se izjaviti i usmeno na zapisnik kod redovnog suda nadležnog za pružanje pravne pomoći.

Uz tužbu se podnose dvije preslike pobijane Odluke, te primjerak tužbe za tuženo tijelo.

KLASA: 363-02/18-01/16

URBROJ: 2198/23-02-18-12

Obrovac, 12. rujna 2018.

GRADSKO VIJEĆE GRADA OBROVCA

PREDSJEDNIK:  
Marin Klanac, v.r.

Na temelju članka 13. Zakona o zaštiti od požara (NN broj 92/10), Pravilnika o planu zaštite od požara (NN broj 51/12) i Procjene ugroženosti od požara i tehnoloških eksplozija Grada Obrovca broj 65346-17 PUZOP, Gradsko vijeće Grada Obrovca na svojoj 7. sjednici, održanoj 12. rujna 2018. godine, donosi

**ODLUKU  
o usvajanju Plana zaštite od požara  
za Grad Obrovac**

**Članak 1.**

Na prijedlog Gradonačelnika donosi se **Plan zaštite od požara za Grad Obrovac** kojega je izradila tvrtka ALFA ATEST d.o.o., Poljička cesta 32, 21 000 Split.

**Članak 2.**

Ova Odluka stupa na snagu dan nakon objave u „Službenom glasniku Grada Obrovca“.

KLASA: 810-03/18-01/06  
URBROJ: 2198/23-02-18-2  
Obrovac, 12. rujna 2018.

**GRADSKO VIJEĆE GRADA OBROVCA**

**PREDSJEDNIK:  
Marin Klanac, v.r.**

-----  
**PLAN ZAŠTITE OD POŽARA  
ZA GRAD OBROVAC**

**1. UVOD**

Plan zaštite od požara (u daljnjem tekstu: Plan) je temeljni normativni akt koji sadrži podatke i grafičke prikaze neophodne za učinkovitu provedbu vatrogasnih djelovanja na predmetnom prostoru, te određena prava i odgovornosti iz područja zaštite od požara i vatrogastva. Ovaj Plan je izrađen kao usklađenje na temelju Zakona o zaštiti od požara (N.N. br. 92/2010) i Procjene ugroženosti od požara i tehnološke eksplozije br. 65346-17 PUZOP, koja je izrađena u skladu sa Pravilnikom o izradi procjene ugroženosti od požara i tehnološke eksplozije (N.N. br. 35/94, 110/05, 28/2010). Sadržaj Plana je određen Pravilnikom o planu zaštite od požara (N.N. br. 51/12).

Plan podliježe izmjenama i dopunama i to prilikom svake relevantne promjene podataka na temelju kojih su izrađeni Procjena ugroženosti od požara i tehnološke eksplozije i Plan, uključujući i promijenjene podatke o odgovornim osobama, brojevima telefona i slično, te periodičnom usklađenju i to najmanje jedan put godišnje.

## 2. SMJEŠTAJ, USTROJ I ODGOVORNOST VATROGASNIH POSTROJBI KOJE DJELUJU NA PODRUČJU GRADA OBROVCA

Na prostoru Grada Obrovca u naselju Obrovac na adresi Obala hrvatskog časnika Senada Župana 16, ustrojeno je Dobrovoljno vatrogasno društvo DVD Obrovac te u naselju Žegar DVD Žegar. DVD Obrovac ima 10 operativnih vatrogasaca. DVD Žegar ima 7 operativnih vatrogasaca. Svi operativni dobrovoljni vatrogasci moraju biti osposobljeni za dobrovoljne vatrogasce, imati važeći liječnički pregled te zaduženu osobnu zaštitnu opremu.

Vatrogasne postrojbe ustrojene na području grada Obrovca u slučaju potrebe vatrogasne intervencije na svom području dužni su u roku od 15 minuta započeti s intervencijom.

Vatrogasne postrojbe udruge dobrovoljnih vatrogasaca trebaju posjedovati propisanu opremu i sredstva za gašenje požara sukladno odredbama Pravilnika o minimumu tehničke opreme i sredstava vatrogasnih postrojbi (NN 043/1995).

## 3. DOJAVA I OBAVJEŠĆIVANJE O NASTANKU POŽARA

Radi učinkovite provedbe gašenja i sprječavanja širenja požara, tehničkih vatrogasnih djelovanja, spašavanja ljudi i imovine ugroženih požarom, razrađuje se način uključivanja vatrogasnih postrojbi u vatrogasna djelovanja.

Uključivanje vatrogasnih postrojbi u vatrogasna djelovanja temelji se na dojavi požara.

Dojava požara se vrši preko, odnosno od strane:

- fiksne i bežične telefonske, odnosno mobilne mreže,
- Policijske postaje Obrovac,
- motritelja s motrilačkih mjesta s kojih se motri nastanak požara na prostoru Grada Obrovca.

Dojava požara preko telekomunikacijske mreže obavlja se pozivima na slijedeće brojeve telefona i/ili mobitela:

- **DVD Obrovac: 193, 023/689-057**
- **DVD Žegar: 193, 091/537-2695**
- **DUZS na broj: 112,**
- **Policijsku postaju Obrovac na broj: 192, 023/345 639; 689 002**

Kod prijama dojava požara, ekološkog i/ili drugog akcidenta u kojemu je potrebno vatrogasno djelovanje, dežurne osobe dužne su tražiti i pohraniti što više značajnih podataka o događaju, u koje spadaju:

- vrsta događaja (požar, tehnološka eksplozija, ekološki akcident, tehnička vatrogasna djelovanja),
- mjesto i opseg nastalog događaja,
- vrsta i namjena ugrožene građevine i/ili prostora,
- točno vrijeme nastanka događaja (dan, sat, minuta),
- raširenost i jakost požara i/ili drugog akcidenta,

- podaci o vrsti gorivih tvari i drugih opasnih tvari koje su zahvaćene požarom ili se nalaze u prostoru ugroženim požarom,
- podaci o osobama nastradalim ili ugroženim u požaru i/ili drugom akcidentu,
- podaci o osobi koja je dojavila događaj (ime, prezime, telefon, adresa),
- ostali za gašenje požara i/ili saniranje akcidenata značajni ili može bitno značajni podaci.

#### 4. SUSTAV UKLJUČIVANJA PROFESIONALNIH I DOBROVOLJNIH VATROGASNIH POSTROJBI U AKCIJU GAŠENJA POŽARA

##### 4.1. Sustav uključivanja profesionalne vatrogasne postrojbe i dobrovoljnih vatrogasnih društava ustrojenih na prostoru Grada Obrovca u akciju gašenja požara na području Grada Obrovca.

Dobrovoljno vatrogasno društvo Obrovac ustrojeno je kao središnja vatrogasna postrojba Grada Obrovca.

Dobrovoljno vatrogasno društvo Žegar ustrojeno je s minimalno 10 operativnih vatrogasaca.

Tablica 1: Prikaz sustava uključivanja vatrogasnih postrojbi u akcije gašenja požara

Tablični prikaz sustava uključivanja vatrogasnih postrojbi u akciju gašenja požara		
Dojava požara i požarno uzbunjivanje	Način dojave ili uzbunjivanja	Napomene i postupci
1. a) Dojava požara prema DVD Obrovac b) Dojava požara prema DVD Žegar	Telefonom, mobitelom, radijskim postajama, osobno Telefonom, mobitelom, radijskim postajama, osobno	DVD Obrovac ili DVD Žegar prima dojavu požara te uzbunjivanja vatrogasaca provodi dežurni vatrogasac
2. a) Uzbunjivanje vatrogasaca DVD-a Obrovac i Žegar	Telefonom, radijskim postajama, mobitelom, sirenom za požarno uzbunjivanje	Uzbunjivanje vatrogasaca DVD-Obrovac i Žegar provodi se preko zapovjednik ili zamjenik zapovjednika DVD-a Obrovac i Žegar.
3. Uzbunjivanje vatrogasnih snaga ustrojenih izvan prostora Grada Obrovca	Radijskim postajama, telefonom, mobitelom	U slučaju nastanka požara velikih razmjera koje ne mogu ugasiti pripadnici, DVD-a Obrovac i Žegar, zapovjednik akcije gašenja požara o tome obavještava županijskog vatrogasnog zapovjednika, koji upućuje zahtjev za angažiranje dodatnih vatrogasnih snaga i tehnike.

1 = požari trave i raslinja manjih razmjera,

2 = veće površine trave i niskog raslinja, manji šumski požari,

3 = veće površine trave i niskog raslinja, veće šumske površine,

4 = vrlo velike površine trave i niskog raslinja, vrijedne šumske površine, ugroženost građevina i dijelova naselja,

5 = izrazito velike površine trave i raslinja, posebno vrijedne šumske površine, više istodobnih događaja većih razmjera, ugroženost građevina i naselja,

U skladu sa izračunom izvršenim u Procjeni ugroženosti od požara i tehnološke eksplozija 65346-17 na temelju koje je izrađen ovaj Plan, ovisno o mjestu nastanka požara na tipične, pretpostavljene požare na promatranom prostoru moraju izaći najmanji broj vatrogasaca, te vrste i količine vatrogasnih vozila u skladu sa podacima koji su upisani u tablici 2. ovoga Plana.

Tablica 2. Prikaz minimalnog broja vatrogasaca za pretpostavljene požare

		Primjer	Broj vatrogasaca	Broj vozača - vatrogasaca	Ukupan broj vatrogasaca	Broj navalnih vozila	Broj auto-cisterni
<b>3.6.2.</b> Otvoreni prostor	a) prostor pristupačan		7	2	9	1	1
	b) prostor nepristupačan		66	4	70	2	2
Građevine	<b>3.6.3.</b> Stambene građevine	a) dvokatnica	4	2	6	1	1
		b) jedan kat*	4	2	6	1	1
	<b>3.6.4.</b> Javne i gospodarske građevine	a) škola	5	1	6	1	-
		d) AC sa naftnim derivatima	4	2	6	1	1
		e) nadzemni spremnik ulja za loženje	4	2	6	1	1

\* Najbrojnije građevine na području

\*\* Građevine u kojima je gašenje požara najsloženije

\*\*\* Procijenjen broj vatrogasaca – uvjeti gašenja na terenu određuju točan broj potrebnih vatrogasaca

Broj i raspored vatrogasaca, vrste i količine vatrogasnih vozila i opreme koje posjeduje vatrogasna postrojba ustrojene na području Grada Obrovca upisani su u tablici 3. Ovog Plana.

Tablica 3. Broj vatrogasaca, vatrogasnih vozila i opreme koje posjeduje vatrogasna postrojba DVD Obrovac i Žegar

NAZIV VATROGASNE POSTROJBE ILI DEŽURSTVA	BROJ VATROGASACA	VATROGASNA VOZILA
DVD OBROVAC Predsjednik Grga Šoša Mob: 091/6600555 Zapovjednik Edo Šoša Mob: 091/6890576	10	2

DVD ŽEGAR Predsjednik Stanko Mijić Mob: 091/6890563 Zapovjednik Živko Babić Mob: 091/5372695	7	1
--	---	---

#### 4.2. Sustav uključivanja vatrogasnih postrojbi i društava ustrojenih na području Grad Obrovca u akciju gašenja požara na području drugih općina i gradova izvan područja Grada Obrovca

DVD Obrovac i Žegar uključivati će se u akciju gašenja požara na području drugih gradova i/ili općina isključivo po zapovijedi županijskog ili glavnog vatrogasnog zapovjednika. S obzirom na broj vatrogasaca, opreme i vozila te ustroja DVD-a Obrovac i Žegar, uključivanje vatrogasne postrojbe u akcije gašenja požara nastalih na prostorima drugih gradova i općina izvan područja Grada Obrovca može umanjiti operativnu spremnost.

### 5. SUSTAV SUBORDINACIJE I ZAPOVIJEDANJA U AKCIJAMA GAŠENJA VEĆIH POŽARA

U slučaju potrebe za vatrogasnom intervencijom na području Grada Obrovca, akcijom zapovjeda zapovjednik vatrogasne postrojbe koja je započela s gašenjem, do dolaska Dobrovoljne vatrogasne postrojbe Obrovac, kada zapovijedanje intervencijom preuzima zapovjednik u toj postrojbi. Ako zapovjednik koji zapovijeda vatrogasnom intervencijom ocijeni da raspoloživim sredstvima i snagama nije u mogućnosti uspješno obaviti intervenciju, o događaju odmah izvješćuje nadređenog vatrogasnog zapovjednika koji preuzima zapovijedanje intervencijom. U slučaju nastanka velikog požara, neposredne opasnosti od nastanka velikog požara ili kada požar prijeđe granice Grada Obrovca, zapovjednik je dužan o tome izvijestiti županijskog vatrogasnog zapovjednika, Operativni vatrogasni centar VOC i Operativno središte DUZS-a.

Tablica 4. Prikaz broja mobitela/telefona

Postrojba/tijelo	Funkcija	Ime i prezime	Telefon, Mobil
DVD Obrovac	Predsjednik:	Grgo Šoša	091/6600555
	Zapovjednik:	Edo Šoša	091/6890576
DVD Žegar	Predsjednik:	Stanko Mijić	091/6890563
	Zapovjednik:	Živko Babić	091/5372695
Županijski vatrogasni zapovjednik		Željko Šoša	091/576-4905
Vatrogasni operativni centar Zadar			023/300-950
Vatrogasno operativno središte Divulje			021/309-600, 021/309-601, 021/309-602, specijal: 42-600, 42-601, 42-602
Državna intervencijska vatrogasna postrojba Zadar			023/345-312
DUZS – županijsko središte			112

## 6. NAČIN POZIVANJA I UKLJUČIVANJA DISTRIBUTERA ENERGENATA U AKCIJU GAŠENJA POŽARA

Odmah po prijemu zahtjeva od strane zapovjednika akcije gašenja požara, u akciju gašenja požara se pozivaju i uključuju odgovorne osobe distributera električne energije Hrvatske elektroprivrede koje su upisane u tablici 5.

Tablica 5. Prikaz kontakta distributera električne energije

Hrvatska elektroprivreda		
Distributer/Ispostava	Odgovorna osoba	Telefon, mobitel
HEP ODS Zadar	Dežurni dispečer (stalno dežurstvo)	023/312530

Dežurnog dispečera električnog napona obvezno je uključiti u provedbu akcije gašenja požara, kada je zbog značajki nastalog požara nužno iskopčati električnu mrežu i postrojenja za distribuciju i prijenos električnog napona do požarom ugroženih građevina i/ili do, odnosno kroz požarom ugrožene prostore.

## 7. UKLJUČIVANJE FIZIČKIH I PRAVNIH OSOBA KOJE OBAVLJAJU KOMUNALNE I DRUGE ZNAČAJNE POSLOVE U AKCIJU GAŠENJA POŽARA

Kada je za učinkovitu provedbu akcije gašenja požara i/ili spašavanja ljudi i imovine ugroženih požarom potrebno angažirati uređaje, opremu i sredstva (rovokopač, bager, kamion-kiper) fizičkih i pravnih osoba, pozivanje tih osoba dužan je izvršiti zapovjednik DVD Obrovac ili drugi zapovjednik akcije gašenja požara.

Tablica 6. Kontak komunalne tvrtke

R. br.	Komunalno poduzeće	Adresa	Telefon
1.	CESTOGRADNJA d.o.o.	Mitrovići 1, Obrovac	091/3063993
2.	KLANAC GRADITELJSTVO j.d.o.o.	Put Kruševa 2, Obrovac	091/9233099

Kada je zbog učinkovitosti vatrogasne intervencije neophodno izvoditi određene radove na cestovnim prometnicama, o tome je potrebno obavijestiti Županijske ceste, i to pozivom upućenim prema stalnom dežurstvu u Zadru.

Tablica 7. Kontak županijske ceste Zadar

Cestovne prometnice	
Nadležna pravna osoba-ustanova	Telefon
Županijska uprava za ceste Zadar	023/250-509

U slučaju potrebe zatvaranja dotoka vode u vodovodnoj mreži ili ograničenja potrošnje vode određenim područjima ili potrošačima u svrhu osiguranja propisanog tlaka i protoka vode za gašenje požara, izvršiti će se poziv na brojeve telefona koji su upisani u tablici 8.

Tablica 8. Kontakt broj za ograničenje vode

Nadležna pravna osoba	Služba	Telefon, mobitel
Vodovod d.o.o. Zadar (ured Obrovac)	Centrala	023/689015



U slučaju nastanka požara na šumskim površinama pozivati će se Šumarija Obrovac na brojeve telefona i/ili mobitela koji su upisani u tablici 9.

Tablica 9.

Šumarija	Služba	Telefon, mobitel
Šumarija Obrovac	Svakodnevno dežurstvo	023/689115

## 8. UKLJUČIVANJE SLUŽBI ZA PRUŽANJE PRVE MEDICINSKE POMOĆI U AKCIJU GAŠENJA POŽARA

Kada u požaru nastanu ozljede i/ili druge štete po zdravlje ljudi, odnosno ako se zbog značajki požara predviđa opasnost od ozlijeđivanja ili nastanka drugih šteta po zdravlje ljudi, na poziv zapovjednika DVD Obrovac, odnosno na zapovijed zapovjednika vatrogasne intervencije i poziv dežurnog ŽVOS-a, u akciju gašenja požara ili saniranja akcidenta uključuje se područne zdravstvene ustanove s područja Grada Obrovca.

Tablica 10.

Naziv zdravstvene ustanove/ Ime i prezime liječnika	Broj telefona/mobitela
Dom zdravlja Obrovac	194, 023/689130

## 9. UKLJUČIVANJE SLUŽBI ILI TRGOVAČKIH DRUŠTAVA TE ODGOVORNIH OSOBA ZADUŽENIH ZA OPSKRBU HRANOM I VODOM U AKCIJU GAŠENJA POŽARA

Gasitelji se u organizaciji Načelnika ili njegovog zamjenika tijekom sudjelovanja u akcijama gašenja požara koje traju duže od 8 sati ili kraće od toga po prosudbi i na zahtjev zapovjednika akcije gašenja požara, opskrbljuju hranom i vodom dostavljanim od strane pravnih osoba koje su upisane u tablici 11.

Tablica 11.

R. br.	Naziv pravne osobe	Naselje	Telefon, mobitel
1.	Market Konzum	Obrovac	023/689-129
2.	T.o.Maslina	Obrovac	023/689-096

Preuzimanje i dopremu hrane i vode do mjesta nastanka požara obavljaju članovi vatrogasnih postrojbi i to vozilima vatrogasnih postrojbi.

## 10. NAČIN ZAMJENE VATROGASNIH POSTROJBI S NOVIM POSTROJBAMA U AKCIJI GAŠENJA POŽARA

Zamjena članova vatrogasnih postrojbi u provedbi vatrogasnih djelovanja s članovima drugih postrojbi vrši se na temelju zapovijedi zapovjednika akcije gašenja požara:

- kod umora angažiranih vatrogasnih snaga,
- kod potrebe preraspoređivanja angažiranih vatrogasaca na drugi požar na području Grada Obrovca,
- u slučaju izdane zapovijedi od strane županijskog ili glavnog vatrogasnog zapovjednika za raspoređivanje određenog broja vatrogasaca na drugi požar izvan prostora Grada Obrovca,

- kod ozljeđivanja ili drugih nastalih šteta po zdravlje vatrogasaca koji sudjeluju u gašenju požara.

U pravilu vatrogasci koji sudjeluju u gašenju požara povlače se na odmor nakon četiri sata neprekidnog vatrogasnog djelovanja, odnosno prema stanju na požarištu i prosudbi zapovjednika vatrogasne intervencije.

Zamjena vatrogasnih snaga provodi se u neposrednoj blizini mjesta nastanka požara.

Odvoženje snaga na odmor i dovoženje novih snaga vrši se vozilima vatrogasnih postrojbi.

Vatrogasne snage koje se upućuju na odmor ne smiju napustiti mjesto nastanka požara prije nego dođu zamjenske snage i preuzmu gašenje požara ili nadzor nad opožarenim prostorom.

## 11. SLUČAJEVI KADA SE I KOJI GRADSKI ČELNICI UPOZNAJU S NASTALIM POŽAROM

Obavješćivanje čelnika Grada Obrovca o nastalom požaru vrši se:

- kada nastane požar većih razmjera ili postoji opasnost od nastanka požara većih razmjera, te ako su nastale ili postoji opasnost od nastanka velikih šteta po zdravlje ljudi i/ili imovinu,
- u slučaju kada se u požar uključuju vatrogasne postrojbe iz drugih gradova i/ili općina,
- u slučaju kada se vatrogasne postrojbe s područja grada upućuju na vatrogasna djelovanja izvan prostora Grada Obrovca,
- u slučaju ako se za potrebe provedbe akcije gašenje požara moraju osigurati uređaji, oprema, sredstva i gasitelji, u kojim postupcima moraju sudjelovati i gradski čelnici u skladu sa odredbama ovog Plana.

Obavješćivanje čelnika Grada Obrovca o nastalim požarima vrši **VOC** i **DUZS** na zahtjev zapovjednika akcije gašenja požara, pozivom na telefone ili mobitele koji su upisani u tablici 12.

Tablica 12.

R. br.	Grad	Funkcija	Ime i prezime	Telefon
1.	Obrovac	Gradonačelnik	Ante Župan	023/689-056
2.	Obrovac	Zamjenik gradonačelnika	Slobodan Jurjević	023/689-054
3.	Obrovac	Zamjenik gradonačelnika	Stanko Mijić	023/689-056

U slučaju nastanka požara koji je poprimio značajke prirodne nepogode, koji događaj zahtjeva angažiranje velikog broja ljudi i opreme, Načelnik ili njega ovlaštena osoba, na zahtjev županijskog vatrogasnog zapovjednika može:

- zapovijediti sudjelovanje svih sposobnih osoba koje su starije od 18 godine s područja grada u obavljanju pomoćnih poslova na intervenciji i spašavanju ljudi i imovine ugroženih nastalim događajem,
- zapovijediti da se stave na raspolaganje alat, prijevozna sredstva, tehnička oprema i druga sredstva za potrebe provedbe intervencije i za spašavanje ljudi i imovine ugroženih nastalim događajem.

## **12. SLUČAJEVI KADA SE U AKCIJU GAŠENJA POŽARA POZIVAJU, ODNOSNO UKLJUČUJU VATROGASNE POSTROJBE IZVAN PODRUČJA GRADA OBROVCA**

U slučaju nastanka velikih požara u građevinama i na prostorima pravnih osoba koje skladište i/ili koriste velike količine opasnih tvari po procjeni zapovjednika gašenja požara pozivaju se i vatrogasne postrojbe iz susjednih i drugih gradova i/ili općina.

U provedbu vatrogasnih djelovanja u akcijama saniranja ekoloških akcidenata sa opasnim tvarima, pozivaju se vatrogasne postrojbe ustrojene izvan Grada Obrovca koje su opremljene za odgovarajućim vozilima, uređajima, opremom i sredstvima neophodnih za provedbu sigurne sanacije tih akcidenata.

U slučaju nastanka velikih požara na otvorenom prostoru Grada Obrovca, posebno na nepristupačnim i teško pristupačnim prostorima, pozivaju se vatrogasne postrojbe iz drugih općina i gradova i zračne vatrogasne snage.

## **13. NAČIN I SLUČAJEVI UPORABE OPREME I VOZILA POSEBNE NAMJENE U GAŠENJU POŽARA I SPAŠAVANJA OSOBA**

U slučaju nastanka požara i/ili ekološkog akcidenta sa opasnim kemikalijama u kojima je neophodna uporaba uređaja za utvrđivanje postojanja eksplozivnih koncentracija plinova ili para zapaljivih tekućina, uređaja i opreme za adsorpciju, razgradnju, neutraliziranje i pretakanje opasnih kemikalija, može biti neophodna uporaba i kemijskog vozila, te specijalnih zaštitnih uređaja i opreme. Kemijsko vatrogasno vozilo može se angažirati od JVP Grada Zadra.

U slučaju nastanka požara u trafo-postajama, vatrogasci mogu djelovati isključivo u suradnji sa djelatnicima HEP-a osposobljenim za upravljanje i nadzor, odnosno održavanje trafo-postaja. U većini trafo-postaja u kojima je količina trafo ulja manja od 1500 kg nisu postavljeni vatrogasni aparati, pa će se za gašenje požara u trafo-postajama koristiti odgovarajući vatrogasni aparati iz vozila vatrogasnih postrojbi ili vozila HEP-a.

U slučaju nastanka ili opasnosti od nastanka velikih požara na otvorenim prostorima koji su nepristupačni ili teže pristupačni za vatrogasna vozila, neophodna je uporaba zračnih vatrogasnih snaga.

U slučaju nastanka većih požara na otvorenom prostoru uključujući i odlagalište otpada, te ugroze ili opasnosti od ugroze imovine i ljudi, potrebno je zatražiti uključivanje teške mehanizacije za izgradnju protupožarnih prosjeka, putova ili zapreka, prevrtanje i razgrtanje hrpa i naslaga, rušenje i raščišćavanje ruševina.

Za potrebe provedbe gašenja požara velikih razmjera, koji nisu poprimili značajke prirodne nepogode, zapovijed za stavljanje na raspolaganje imovine fizičkih i pravnih osoba, na zahtjev županijskog vatrogasnog zapovjednika izdaje načelnik ili njega ovlaštena osoba.

## **14. NAZIVI GRAĐEVINA I DRUGIH NEKRETNOSTI NA OTVORENOM PROSTORU NA KOJIMA SE MOŽE OČEKIVATI NASTANAK POŽARA VEĆIH RAZMJERA**

Nastanak požara većih razmjera može se očekivati u građevinama i na prostorima, koji su upisani u tablici 13.

Tablica 13.

REDNI BROJ	NAZIV GRAĐEVINE	KATEGORIJA UGROŽENOSTI
------------	-----------------	------------------------

1.	INA, bezinska postaja Obrovac	III
2.	RHE „Vila Velebita“ Muškovci	III
3.	Vodovod Zadar, pogon Obrovac	IV
4.	ZAP, poslovnica Obrovac	IV
5.	Dom zdravlja Obrovac	IV
6.	Dalmatinska banka Zadar, poslovnica Obrovac	IV
7.	HP Centar pošta Zadar, poslovnica Obrovac	IV
8.	Srednja škola Obrovac	IV
9.	Šumarija Obrovac	IV
10.	HZZO, ispostava Obrovac	IV

#### 15. NAZIVI GRAĐEVINA I DRUGIH NEKRETNOSTI U KOJIMA SU SADRŽANE RADIOAKTIVNE, EKSPLOZIVNE, ZAPALJIVE, OTROVNE I DRUGE OPASNE TVARI

U tablici 14 su upisane vrste i količine opasnih tvari koje se nalaze u građevinama i drugim nekretnostima na prostoru Grada Obrova.

Tablica 14.

PRAVNA OSOBA, LOKACIJA	DJELOVOST	IDENTIFIKACIJA VRSTA RIZIKA – OPASNA TVAR I SMJEŠTAJ OPASNE TVARI	DONJE GRANIČNE KOLIČINE OPASNIH TVARI (t)		KOLIČINA OPASNE TVARI (T)	OPASNO SVOJSTVO
			MALE KOLIČINE	VELIKE KOLIČINE		
BP OBROVAC INA d.d., Put Gračaca 6, Obrovac	Prodaja benzinskih derivata	Benzin	2 500	25 000	3 x 15,8	D=2 opasnost po okoliš, zapaljivost
TS OBROVAC 110/35 kV	Proizvodnja el. energije	Dizel	2 500	25 000	18,7	D=2 opasnost po okoliš, zapaljivost
ELAN PBO d.o.o. P. Zoranića 10, Obrovac	Proizvodnja brodova	Transformatorsko ulje	2 500	25 000	14 19	D=3 opasnost po okoliš
SREDNJA I OSNOVNA ŠKOLA	Odgovorno – obrazovna djelatnost	Lož ulje – ekstra lako	2 500	25 000	57,2	D=3 opasnost po okoliš,

OBROVAC						zapaljivost
PUČKO OTVORENO UČILIŠTE, Ivan e Brlić Mažuranić 6, Obrovac	Odgojno – obrazovna djelatnost	Lož ulje – ekstra lako	2 500	2 500	0,3	D=3 opasnost po okoliš, zapaljivost
DJEČJI VRTIĆ OBROVAC, Ivane Brlić Mažuranić 4, Obrovac	Odgojno – obrazovna djelatnost	Lož ulje – ekstra lako	2 500	2 500	0,005	D=3 opasnost po okoliš, zapaljivost

#### **16. POPIS OSOBA ODGOVORNIH ZA PROVEDBU PLANOVA ZAŠTITE OD POŽARA GRAĐEVINA, GRAĐEVINSKIH DIJELOVA I PROSTORA RAZVRSTANIH U I ILI II KATEGORIJU GLEDE UGROŽENOSTI OD POŽARA**

Građevine, građevinski dijelovi i prostori, razvrstavaju se temeljem Zakona o zaštiti od požara u četiri kategorije ugroženosti od požara. Kategorija ugroženosti od požara ovisi o tehnološkom procesu koji se u njima odvija, vrsti materijala koji se u njima proizvodi, prerađuje ili skladišti, vrsti biljnog pokrova, te vrsti materijala upotrijebljenog za izgradnju i njena značaja. Pravilnik o razvrstavanju građevina, građevinskih dijelova i prostora u kategorije ugroženosti od požara svrstao je građevine i prostore u kategorije ugroženosti.

Na području Grada Obrovca ne postoje građevine i/ili građevinski prostori razvrstani u I ili II kategoriju ugroženosti od požara.

#### **17. OBVEZE U SVEZI POHRANE I AŽURIRANJA PLANA ZAŠTITE OD POŽARA**

Grad Obrovac je dužna jedan primjerak Plana dostaviti Dobrovoljnom vatrogasnom društvu Obrovac i Žegar. Jedan primjerak ovog Plana, Grad Obrovac je dužna pohraniti u vlastitoj pismohrani. Svakodobno praćenje i ažuriranje podataka o imenima i prezimenima nadležnih osoba, adresa i kontakt telefona koji su upisani u Plan, dužni su vršiti za to nadležni zaposlenici Grad Obrovac.

U slučaju promjene stanja podataka, odnosno čimbenika koji su rabljeni u izradi Procjene ugroženosti od požara i tehnološke eksplozije za Grad Obrovac, potrebno je bez odlaganja angažirati ovlaštenu pravnu osobu za izradu usklađenja Procjene i Plana.

Grad Obrovac je obavezan osigurati usklađenje Plana i periodično, i to najmanje svako godinu dana.

**18. GRAFIČKI PRILOZI** (ne objavljuju se u „Službenom glasniku“ a dostupni su na službenoj internet stranici Grada Obrovca [www.obrovac.hr](http://www.obrovac.hr))

Na temelju članka 35. Zakona o lokalnoj i područnoj (regionalnoj) samoupravi („Narodne novine“ br. 33/01, 60/01, 129/05, 109/07, 125/08, 36/09, 36/09, 150/11, 144/12, 19/13, 137/15 i 123/17) te članka 32. Statuta Grada Obrovca („Službeni glasnik Grada Obrovca“ br. 1/13, 2/13 i 3/18), Gradsko vijeće Grada Obrovca, na 7. sjednici održanoj 12. rujna 2018. godine, donosi

**Z A K L J U Č A K**  
**o prihvatanju Strategije razvoja Grada Obrovca**  
**za razdoblje od 2018. do 2020. godine**

**Članak 1.**

Prihvaća se Strategija razvoja Grada Obrovca za razdoblje od 2018. do 2020. godine, a koja se prilaže ovom Zaključku i predstavlja njegov sastavni dio.

**Članak 2.**

Strategija razvoja iz čl. 1. ovog Zaključka objavit će se na službenoj internetskoj stranici Grada Obrovca.

**Članak 3.**

Ovaj Zaključak stupa na snagu prvog dana od dana objave u „Službenom glasniku Grada Obrovca“.

KLASA: 302-02/15-01/09  
URBROJ: 2198/23-02-18-1  
U Obrovcu 12. rujna 2018.

**GRADSKO VIJEĆE GRADA OBROVCA**

**PREDSJEDNIK:**  
**Marin Klanac, v.r.**

# **STRATEGIJA RAZVOJA GRADA OBROVCA**

**ZA RAZDOBLJE 2018.-2020.**

# Sadržaj

UVOD .....	1
ANALIZA STANJA .....	3
1. OPĆI PODATCI3	
1.1. Geografski položaj i prostorno uređenje .....	3
1.2. Klima.....	4
1.3. Povijest i kulturna baština .....	4
1.4. Prometna povezanost.....	5
1.5. Demografska analiza .....	5
2. GOSPODARSTVO 10	
2.1. Analiza poslovnih subjekata .....	10
2.2. Poljoprivreda i ruralni razvoj .....	12
2.3. Turizam.....	17
2.4. Tržište rada.....	21
3. DRUŠTVENE DJELATNOSTI 25	
3.1. Socijalna skrb .....	25
3.2. Zdravstvo .....	26
3.3. Odgoj i obrazovanje.....	27
3.4. Kultura i zaštita kulturne baštine .....	28
3.5. Religija.....	31
3.6. Mjere zaštite ljudi i imovine .....	32
3.7. Stanovanje i javne zgrade .....	33
4. ZAŠTITA OKOLIŠA 34	
4.1. Upravljanje otpadom.....	34
4.2. Upravljanje prirodnim resursom.....	35
4.3. Infrastruktura .....	38
5. INSTITUCIJE 43	
5.1. Institucije regionalne i lokalne samouprave .....	43
5.2. Civilno društvo .....	45
SWOT ANALIZA .....	46
STRATEŠKE ODREDNICE .....	48
VIZIJA RAZVOJA GRADA OBROVCA 48	
STRATEŠKI CILJEVI GRADA OBROVCA 50	
CILJEVI I MJERE.....	53
PROVEDBA STRATEŠKOG RAZVOJNOG PROGRAMA.....	58
POSTUPAK PRAĆENJA PROVEDBE 59	
POPIS ČLANOVA RADNIH SKUPINA.....	62
POPIS GRAFIKONA.....	63
POPIS SLIKA.....	64
POPIS TABLICA.....	65



## UVOD

---

Strategija razvoja Grada Obrovca je krovni planski dokument spomenute jedinice lokalne samouprave kojim se određuju dugoročne smjernice za ekonomski, društveni i infrastrukturni razvoj do 2020. godine.

Ovim se strateškim dokumentom identificiraju razvojni potencijali Grada temeljem analize trenutnog stanja te se u svrhu njihovih ispunjenja predlažu razvojni prioriteti i mjere. Uz specifičnosti samog Grada, prilikom kreiranja razvojnih mjera, uzeti su u obzir i prioriteti razvoja šireg područja - Županije i Republike Hrvatske, sukladno relevantnim strateškim dokumentima. Tako je, uz horizontalno usklađenje između tri ključna razvojna područja (ekonomski, društveni i infrastrukturni sektor) postignuto i vertikalno usklađenje kojim su se razvojni prioriteti povezali i uskladili sa preporukama višeg reda. U tom okviru se posebno analizirala usklađenost sa sektorskim strategijama na nacionalnoj razini i prioritetima operativnih programa za EU fondove, koji predstavljaju mogući izvor financiranja pojedinih projektnih prijedloga. Prilikom izrade ovog razvojnog dokumenta vodilo se načelima dobrog upravljanja i strateškog planiranja baziranog na održivom razvoju, transparentnosti i participativnosti.

Kako bi se osigurala participativnost primijenjeni su instrumenti direktnog uključanja lokalnog stanovništva organiziranjem radne skupine s zainteresiranim dionicima tijekom mjeseca kolovoza 2016. godine. Teme radne skupine su bile u okviru gospodarstva, društvenih djelatnosti, zaštite okoliša i infrastrukture, na temelju čega su se diskutirale stavke provedene analize stanja i pripremile smjernice za osnovne strateške odrednice kao što su vizija, prioriteti, ciljevi i razvojne mjere.

Za izradu strategije su se koristile službene statistike, strategije i drugi relevantni dokumenti, uz inpute dionika prikupljene putem prethodno spomenutih radnih skupina. Analiza stanja je izrađena na temelju sveobuhvatnog primarnog istraživanja u kojem su prikupljeni podaci od ustanova, udruga, trgovačkih društava i drugih subjekata putem strukturiranih obrazaca. Analizom stanja se pobliže prikazalo trenutno stanje užeg i šireg područja obuhvata Strategije u smislu prometne povezanosti, gospodarstva, društvenih djelatnosti, zaštite okoliša i infrastrukture.

Osnovne smjernice i koraci koji su se koristili prilikom izrade Analize stanja su: prikupljanje podataka, razumijevanje potreba gospodarstva i stanovništva Grada Obrovca te razmatranje prostornih, ekoloških, infrastrukturnih i drugih vidova koji su usko povezani s razvojem Grada. Ključni nalazi analize stanja su sumirani u SWOT matricu (akronimi engleskih riječi:

Strenghts - snage, Weaknesses - slabosti, Opportunities - prilike, Threats - prijetnje). Ključne stavke analize stanja su poslužile kao podloge za dijalog s dionicima tijekom radnih skupina te osmišljavanje razvojnih mjera budući je glavna misao vodilja bila osmisliti projekte kojima se mogu ojačati prednosti područja, odnosno iskoristiti eksterne prilike te otkloniti slabosti i prijetnje.

Budući u vrijeme izrade ovog strateškog dokumenta nisu postojale službene smjernice i preporuke nadležnih tijela za izradu strateških dokumenata za jedinice lokalne samouprave veličine Grada Obrovca autori su slijedili najbolje prakse te preporuke i metodološke smjernice Ministarstva regionalnog razvoja i fondova EU za strateško planiranje urbanih područja kao i preporuke Ministarstva poljoprivrede za strateško planiranje na razini lokalnih akcijskih grupa. Kao jedan od korištenih alata u procesu planiranja važno je istaknuti primjenu softverskog rješenja autora za razradu projektnih prijedloga odnosno Platforme za upravljanje razvojem – PLUR. Uporabom PLUR-a osigurala se

strukturirana i konzistentna obrada projektnih prijedloga putem jednakih obilježja te je postignuta njihova integracija s dokumentima višeg reda.

### 1. OPĆI PODATCI

#### 1.1. Geografski položaj i prostorno uređenje

Grad Obrovac nalazi se u Zadarskoj županiji koja je smještena u središnjem dijelu Jadranske Hrvatske (NUTS II regija). Zadarska županija administrativno graniči sa Šibensko-kninskom, Primorsko-goranskom i Ličko-senjskom županijom. Na istoku graniči sa Bosnom i Hercegovinom, dužina granice je 24 km, a međunarodna morska granica sa Italijom na zapadnoj strani iznosi 83,43 km.

U sastav Grada Obrovca koji se nalazi u središnjem dijelu Zadarske županije ulazi 12 naselja:

Bilišane, Bogatnik, Golubić, Gornji Karin, Kaštel Žegarski, Komazeci, Krupa, Kruševo, Muškovci, Nadvoda, Obrovac i Zelengrad.

*Slika 1. Prostorni smještaj Grada Obrovca i Zadarske županije na karti Republike Hrvatske*



Izvor: [www.excelancije.net](http://www.excelancije.net)

Obrovac se nalazi uz rijeku Zrmanju, 12 km od njenog ušća u Novigradsko more. Razvio se na križanju puteva za Zadar, Šibenik i Knin, podno Malog Alana i Prezida. Grad je smješten na 44°12'03" sjeverne zemljopisne širine i 15°40'52" istočne zemljopisne dužine. Od administrativnog i gospodarskog središta Zadarske županije – Grada Zadra je udaljen 48 km.

Površina Grada Obrovca je 352,73 km<sup>2</sup>, te je drugi grad po veličini iza Benkovca u Zadarskoj Županiji, u čijoj ukupnoj površini ima udio od 4,85%. Prema Popisu stanovništva iz 2011. godine Grad Obrovac broji 4.323 stanovnika. Gustoća naseljenosti na području Grada iznosi 12 stanovnika na km<sup>2</sup>, što je skoro 4 puta manje od županijske razine koja iznosi 47 stanovnika na km<sup>2</sup>. Detaljna demografska analiza obrađena je u poglavlju 1.5.

U skladu s člankom 25. Zakona o regionalnom razvoju Republike Hrvatske, Grad Obrovac spada u drugu skupinu jedinica lokalne samouprave s indeksom razvijenosti od 68,72% od prosjeka Republike Hrvatske.

Zakonom o područjima županija, gradova i općina u Republici Hrvatskoj (NN/86/06, 125/06, 16/07, 95/08 – Odluka Ustavnog suda RH, 46/10, 145/10) utvrđeno je da je Grad Obrovac jedinica lokalne samouprave.

## **1.2.    *Klima***

Prirodni smještaj Grada Obrovca rezultirao je s dva klimatska podtipa: sub-mediteranskom klimom u priobalnom području mora i rijeka i planinskom klimom u najvišim predjelima gorskog masiva južnog Velebita. Pri tome je važno uzeti u obzir kako se primorje odlikuje vrlo blagim klimatskim obilježjima, dok su za Liku specifične izrazito oštre kontinentalne karakteristike što u konačnici dovodi do velikih temperaturnih razlika. Prema klimatološkim podacima navedenim u Prostornom planu Grada Obrovca na planini Čelavac (1207 m) prosječna godišnja temperatura iznosi 14,4 °C.

Jedan od važnih klimatskih elemenata ovog prostora su i godišnje padaline, a karakteriziraju ga sušni ljetni i izrazito kišni zimski prostori. U prosjeku se na razini godine količine padalina kreću između 1057-1500 mm. Kako su ove količine padalina neravnomjerno raspoređene, utječu na intenzitet suše koja je problem u vegetacijskom periodu.

Važna odrednica klimatskih karakteristika ovog područja su i vjetrovi. Prepoznatljivi vjetrovi za ovo područje su oni iz sjevernog kvadranta, naročito sjeveroistočnjak i istočnjak (bura). Bura je najučestalija u zimskim mjesecima kada se zna kretati i do 8 bofora u Velebitskom kanalu.

## **1.3.    *Povijest i kulturna baština***

Prvi sigurni podaci o životu ljudi na prostoru Grada Obrovca potječu iz željeznog doba (od 9. st. do dolaska Rimljana, u 1. st.pr. Kr.) kada nastaje niz gradinskih naselja od kojih su neka izuzetno značajna te nastavljaju život i u rimsko vrijeme. U predrimskom razdoblju, na ovom području živjeli su Liburni - ilirsko pleme poznato po gradnji brodova koji su nastanjivali prostor od rijeke Raše u Istri do Krke. Nakon rimskih osvajanja, Gradina Miodrag u Karinu postaje središte Općine Corinium. Veliku važnost imaju i naselja Cvijine gradine u Kruševu, te Smokovac u Krupi. Tadašnja intenzivna trgovinska djelatnost (trgovina solju, drvom, mesom, vunom i sl.) je utjecala na razvoj prometne infrastrukture, čime se i dobiva na prometnom značaju.

Današnje naselje Obrovac razvilo se kao suburbium (podgrađe) srednjovjekovne utvrde na brežuljku, a u ispravama se spominje kao Obrouec još 1337. godine.

Kako je područje Obrovca bilo bogato drvetom za gradnju brodova, Turci su u više navrata probali osnovati svoju flotu. Obrovačka luka je 1530. godine spaljena kako bi se spriječili Turci u osnivanju pomorske baze. Isto tako su i Turci iz Obrovca preodjeveni u uskoke, pljačkali Pag, Rab i Krk. Za vrijeme francuske vladavine, Grad se počinje razvijati i u pravnom i u gospodarskom smislu. Na početku 19. stoljeća, Grad je povezan sa Zadrom i Kistanjama, čime dodatno dobiva na trgovačkom značaju. Početak školstva u Obrovcu počinje 1868. godine osnivanjem školskog kotara. Gradnjom ceste preko Velebita koja je omogućavala komunikaciju s prekovelebitskom Hrvatskom u 19. stoljeću Obrovac bilježi daljnji napredak. Krajem 19. stoljeća Obrovac poprima urbani izgled zbog održavanja sajmovnih dana i uvođenja parobrodske linije sa Zadrom i Rijekom.

Kraj I. i II. svjetskog rata obilježila je vladavina Italije. Od 1945. godine Obrovac je u sastavu Federativne Narodne Republike Jugoslavije, dok je u kolovozu 1995. godine u akciji „Oluja“ ponovno uspostavljena hrvatska vlast.

#### 1.4. Prometna povezanost

Okosnicu cestovnog prometa na području Županije čini Jadranska autocesta A1 koja prostor županije i južne dijelove Republike Hrvatske povezuje sa unutrašnjošću. Do tada značajan geoprometni položaj od 2005. godine slabi otvaranjem autoceste. Na autocestu se moguće uključiti na izlazu Maslenica, koji je ujedno najbliži priključak na autocestu i nalazi se na udaljenosti od 15 km. Tablica 1 prikazuje udaljenosti od većih gradskih središta RH, sa pripadajućom cestovnom povezanošću.

Tablica 1. Udaljenost Grada Obrovca od gradskih središta

Grad	Udaljenost (km)	Cestovna povezanost
Split	156	E 65 i E 71
Zadar	45,14	E 65/E71 i D424
Rijeka	275	E 71 i E 65
Zagreb	272	E 71

Izvor: [www.googlemaps.com](http://www.googlemaps.com)

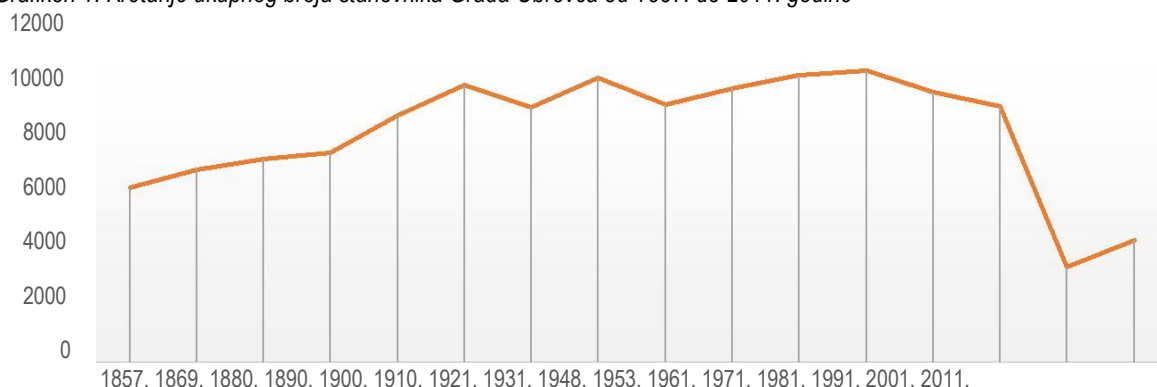
Na području Grada Obrovca nalaze se i riječna luka i pristanište. Tip luke Grada Obrovca je nerazvrstana luka lokalnog značaja. Najbliži granični prijelaz Lička Kaldrma nalazi se na udaljenosti od 25 km. Grad Obrovac nema vlastiti željeznički kolodvor, a najbliži se nalazi na udaljenosti od 25 km u Gračacu. Najbliža zračna luka nalazi se u Gradu Zadru 40 km od središta.

#### 1.5. Demografska analiza

Demografija je znanost o stanovništvu čiji primarni fokus je na trendovima i dinamici kretanja stanovništva, pa samim time reflektira stanje u društvu koje je indirektno uvjetovano brojnim pokazateljima. U nastavku su obrađene zakonitosti razvoja stanovništva Grada Obrovca zbog direktnih implikacija koje ono može ostaviti na lokalno gospodarstvo, naročito na aspekte radne snage i zaposlenja, gospodarski, socijalni i demografski razvoj ovog područja.

Prema posljednjem službenom Popisu stanovništva iz 2011. godine, Grad Obrovac broji 4.323 stanovnika. Iz grafikona 1 na kojem je prikazano kretanje broja stanovnika od prvog do posljednjeg službenog popisa, može se uočiti da je trend rasta prekinut nakon 1910. godine. U daljnjem promatranom razdoblju nastupile su oscilacije koje su na kraju promatranog razdoblja okončane padom na 4.323 stanovnika iz posljednjeg popisa 2011. godine. Najveći broj stanovnika zabilježen je na popisu 1971. godine kada je iznosio 10.321 stanovnika, što je za 58 % više nego u posljednjem službenom Popisu iz 2011. godine.

Grafikon 1. Kretanje ukupnog broja stanovnika Grada Obrovca od 1857. do 2011. godine



Izvor: DZS

Pregledom popisa stanovništva iz 2011. godine u Gradu Obrovcu zabilježeno je 50,29 % stanovništva muškog, a 49,71 % ženskog spola.

Ako se usporede demografski pokazatelji navedeni u Tablici 2, može se uočiti kako sve upućuje na starenje stanovništva. Do pogoršanja je došlo u svim pokazateljima za zadnje među popisno razdoblje, uključivši prosječnu starost, indeks starenja i koeficijent starosti.<sup>1</sup>

Tablica 2. Struktura stanovništva Grada Obrovca prema spolu i starosti

Kategorija / Godina Spol	2001.			2011.		
	svi	m.	ž.	svi	m.	ž.
Ukupno	3.387	1.168	1.719	4.323	2.174	2.149
0 - 4 godina	257	136	121	154	69	85
5 - 9 godina	250	110	140	207	108	99
10 - 14 godina	223	108	115	271	147	124
15 - 19 godina	187	92	95	255	121	134
20 - 24 godina	185	87	98	233	121	112
25 - 29 godina	227	109	118	211	110	101
30 - 34 godina	228	119	109	227	109	118
35 - 39 godina	265	149	116	265	137	128
40 - 44 godina	223	126	97	271	153	118
45 - 49 godina	207	121	86	327	193	134
50 - 54 godina	191	97	94	330	182	148
55 - 59 godina	159	62	97	328	181	147
60 - 64 godina	213	106	107	310	156	154
65 - 69 godina	197	99	98	272	119	153
70 - 74 godina	161	62	99	285	126	159

Kategorija / Godina Spol	2001.			2011.		
	svi	m.	ž.	svi	m.	ž.
75 - 79 godina	99	35	64	188	83	105
80 - 84 godina	53	21	32	130	46	84
85 - 89 godina	30	16	14	45	11	34
90 - 94 godina	6	2	4	11	1	10
95 i više godina	2	1	1	3	1	2
Prosječna starost	38,20	37,50	38,90	41,90	40,70	43,00
Indeks starenja	83,00	76,70	89,00	117,40	102,30	23,10
Koeficijent starosti	22,60	20,60	24,70	25,50	23,10	27,80
Radno aktivno	2.086	1.176	910	2.757	1.463	1.294

Izvor: DZS

Prema popisu stanovništva iz 2011. godine Grad Obrovac ima 64% radno sposobnog stanovništva, odnosno stanovništva u dobi od 15-64 godine. Detaljna (ne)zaposlenost radno sposobnog stanovništva prikazana je u poglavlju 2.5. *Tržište rada*.

Iz službenih podataka je moguće zaključiti kako većinu stanovništva po narodnosti čine

Hrvati. Njima se prema popisu iz 2011. godine izjasnilo 65,72% stanovnika. Najbrojnija nacionalnih manjina analiziranog područja su Srbi sa 1.359 stanovnika, tj. 32% od ukupnog broja stanovnika.

Tablica 3. Struktura stanovništva Grada Obrovca prema narodnosti

Kategorija / Godina	2001.	2011.
Ukupno	3.387	4.323
Hrvati	2.844	2.841
Albanci	28	35
Austrijanci	0	0
Bošnjaci	5	10

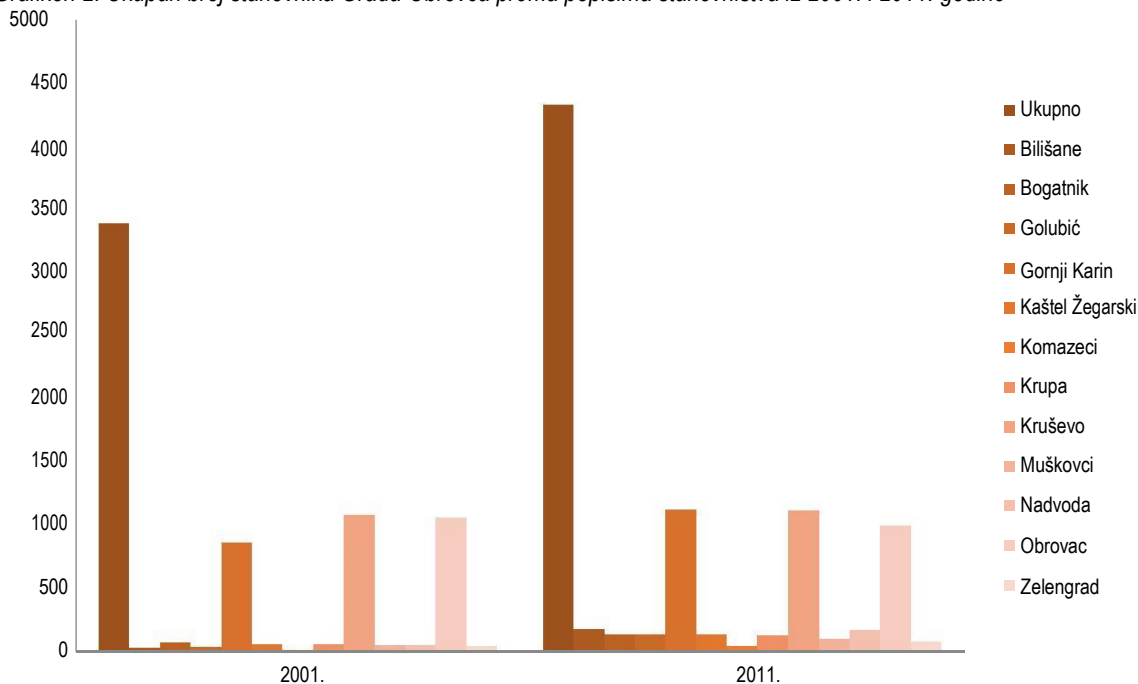
<sup>1</sup> Indeks starenja pokazuje odnos broja stanovnika odnosno udio (%) starih 60 i više godina prema broju stanovnika starih od 0 do uključivo 19 godina života. Koeficijent starosti pokazuje odnos broja stanovnika odnosno udio (%) starih 60 i više godina prema ukupnom broju stanovnika. Prosječna starost ili prosječna životna dob označava srednje godine života cjelokupnog stanovništva ili, kako je to u tablicama iskazano, i odvojeno za muško i žensko stanovništvo, a odnosi se na kritični trenutak Popisa.

Bugari	1	2
Crnogorci	0	3
Česi	1	4
Mađari	8	6
Makedonci	2	3
Nijemci	2	10
Poljaci	0	1
Romi	0	0
Rumunji	0	0
Rusi	0	1
Rusini	0	0
Slovaci	3	4
Slovenci	1	0
Srbi	435	1.359
Talijani	0	2
Turci	0	0
Ukrajinci	2	1
Vlasi	0	0
Židovi	6	1
Ostali	0	8
Izjasnili se u smislu vjerske pripadnosti	41	2
Ne izjašnjavaju se	0	21
Nepoznato	8	9

Izvor: DZS

Ako se promatra broj stanovnika po naseljima, može se uočiti da najveći broj stanovnika živi u naseljima Gornji Karin (1.125), Kruševo (1.112), te Obrovac (996). U ostalim naseljima disperzirano je po manje od 200 stanovnika, ali ono što je zanimljivo jest podatak da je u među popisnom razdoblju taj broj višestruko porastao za svaki od naselja. Detaljan prikaz kretanja broja stanovnika u zadnjem među popisnom razdoblju po naseljima Grada Obrovca prikazan je na Grafikonu 2.

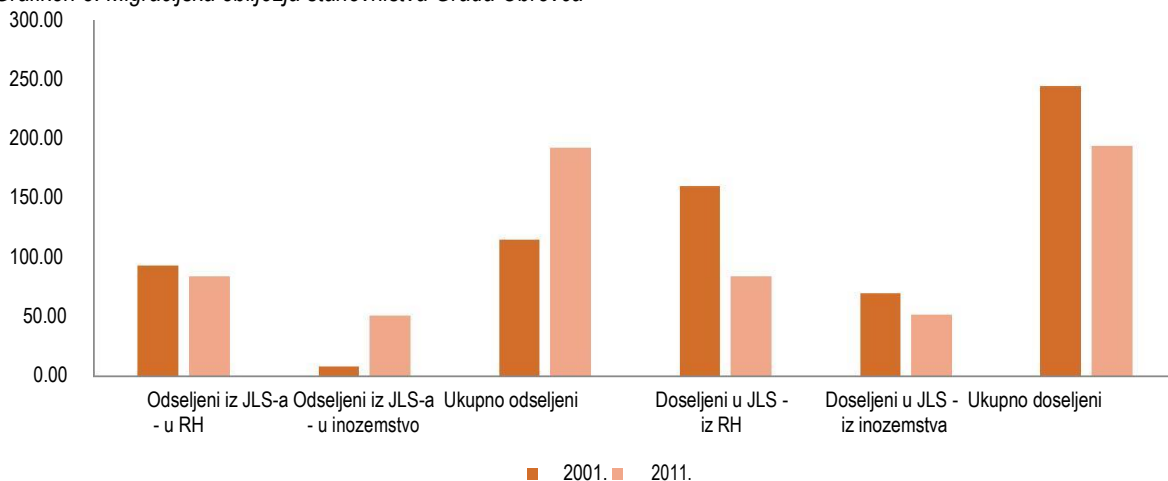
Grafikon 2. Ukupan broj stanovnika Grada Obrovca prema popisima stanovništva iz 2001. i 2011. godine



Izvor: DZS

Pregledom migracijskih kretanja ovog područja, može se uočiti kako su najveće emigracije s analiziranog područja zabilježene prema drugim jedinicama lokalne samouprave u RH (84), a nešto manje u inozemstvo (51). Kako je trend iseljavanja veći od trenda doseljavanja na području Grada Obrovca, na oba popisa je migracijski saldo negativan. Negativna vrijednost se značajno smanjila u 2011. godini u odnosu na 2001., ali bez obzira na postotnu promjenu i dalje svojim predznakom ukazuje na nepovoljne migracijske trendove koji zajedno sa ostalim pokazateljima navedenim u ovom poglavlju kreiraju širu sliku stanja u Gradu Obrovcu.

Grafikon 3. Migracijska obilježja stanovništva Grada Obrovca



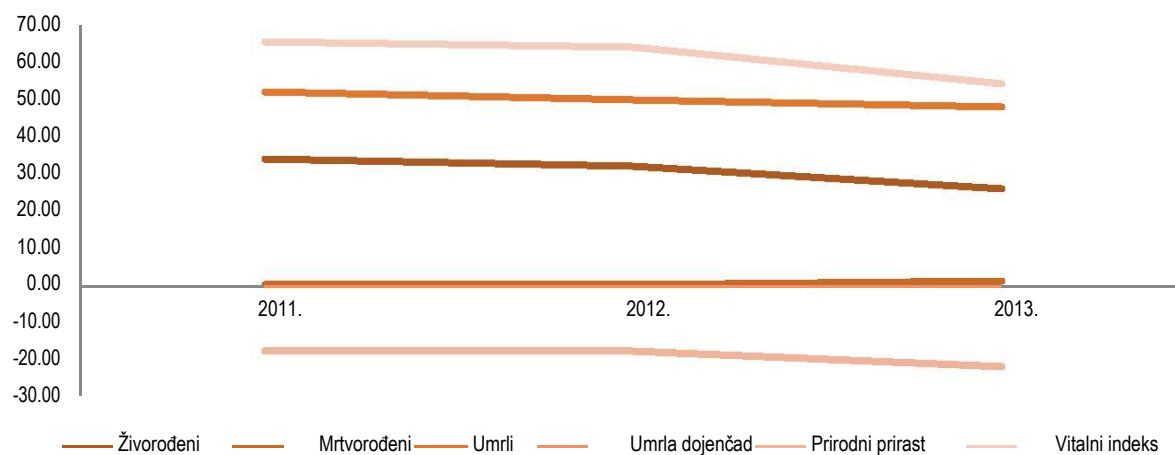
Izvor: DZS

U Gradu Obrovcu je broj umrlih u cijelom promatranom razdoblju veći od broja rođenih, što znači da je prirodni prirast negativan. Tijekom cijelog promatranog razdoblja u opadanju je



broj umrlih, no ne može se pozitivno odraziti na prirodni prirast sve dok je taj trend popraćen i konstantnim padom broja rođenih za to razdoblje. Detaljni podaci o prirodnom kretanju stanovništva Grada Obrovca prikazani su na grafikonu 4.

Grafikon 4. Prirodno kretanje stanovništva Grada Obrovca



Izvor: DZS

## 2. GOSPODARSTVO

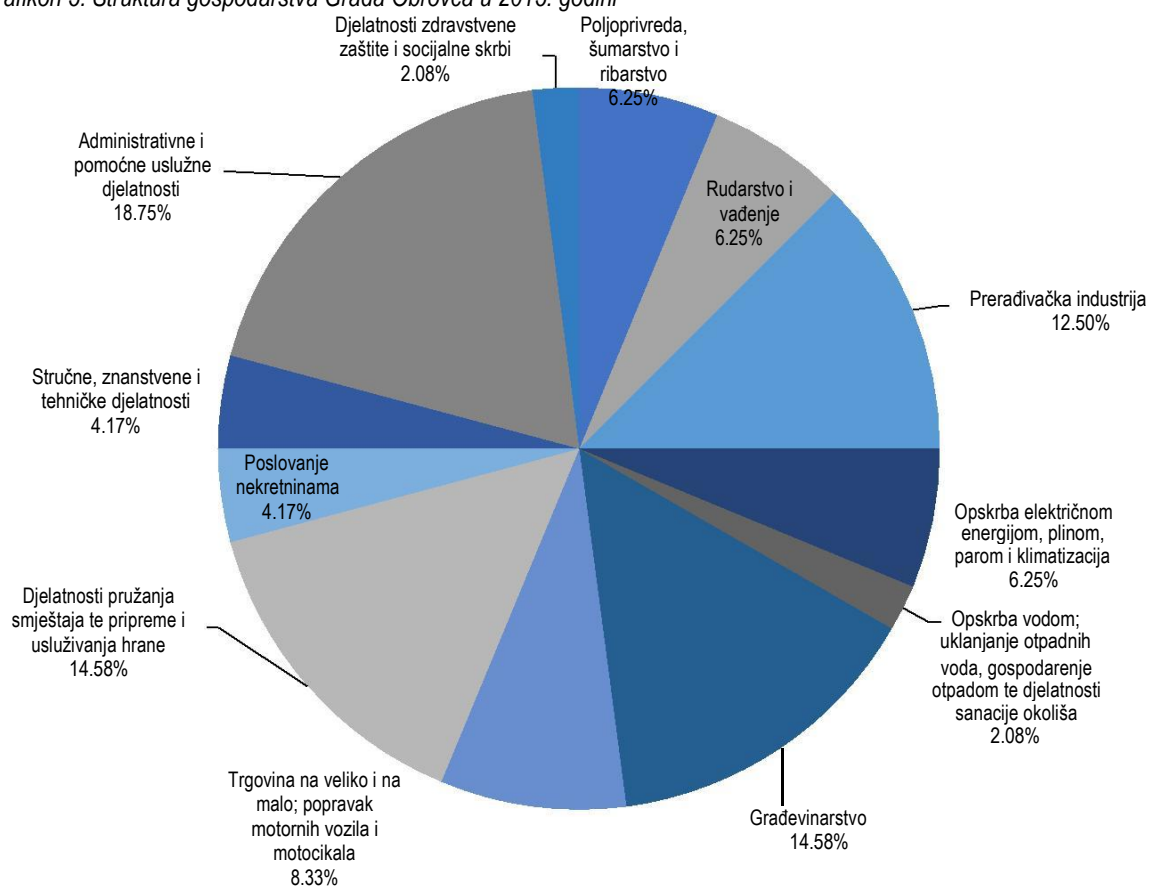
### 2.1. Analiza poslovnih subjekata

Gospodarski razvoj jedinica lokalne samouprave uvjetovan je geoprometnim položajem, klimatskim obilježjima, prirodnim resursima, tržišnim uvjetima te infrastrukturom koja je izgrađena u korist razvoja gospodarstva. U ovom poglavlju prikazana je detaljna analiza trgovačkih društava, obrtništva, zadruga, institucija koje pružaju podršku poduzetništvu, poljoprivredna djelatnost, turizam, te stanje na tržištu rada u Gradu Obrovcu.

#### 2.1.1. Trgovačka društva

Gospodarstvo Grada Obrovca ne bilježi značajne promjene u razdoblju od 2011. do 2014. godine. Danas na području Grada prevladavaju sljedeće djelatnosti: administrativne i pomoćne uslužne djelatnosti (18,75%), djelatnosti pružanja smještaja (16,98%), građevinarstvo (14,58%), te prerađivačka industrija (12,50%). Grafikon 5 detaljno prikazuje strukturu gospodarstva Grada Obrovca, razvrstano po djelatnostima koje obavljaju.

Grafikon 5. Struktura gospodarstva Grada Obrovca u 2015. godini



Izvor: FINA

Poduzetnici sa sjedištem u Gradu Obrovcu registraciju poduzeća vrše u upisom u Trgovački sud u Zadru. Na području Grada Obrovca u 2015. godini registrirana su bila 48 poduzetnika sa 138 zaposlenikom. U istoj godini ostvareno je 129.222.815,00 kn prihoda, što je povećanje za 58,77% u odnosu na prethodnu godinu. Broj zaposlenih od 2012. godine bilježi trend pada, a nepovoljan trend može se uočiti i u neto dobiti koja je negativna za cijelo promatrano razdoblje i ta vrijednost se u posljednjoj promatranoj godini (2015.) povećala za 59,84% u odnosu na početnu godinu (2011.).

Tablica 4. Ukupni broj poduzetnika u Gradu Obrovcu

	2011.	2012.	2013.	2014.	2015.
Broj subjekata	52	50	51	50	48
Broj zaposlenika	216	146	137	136	138
Ukupni prihodi (u kn)	69.123.118,00	44.417.294,00	61.032.481,00	75.950.479,00	129.222.815,00
Neto dobit (u kn)	-30.042.521	-23.387.324	-31.297.579	-37.344.774	-17.978.908

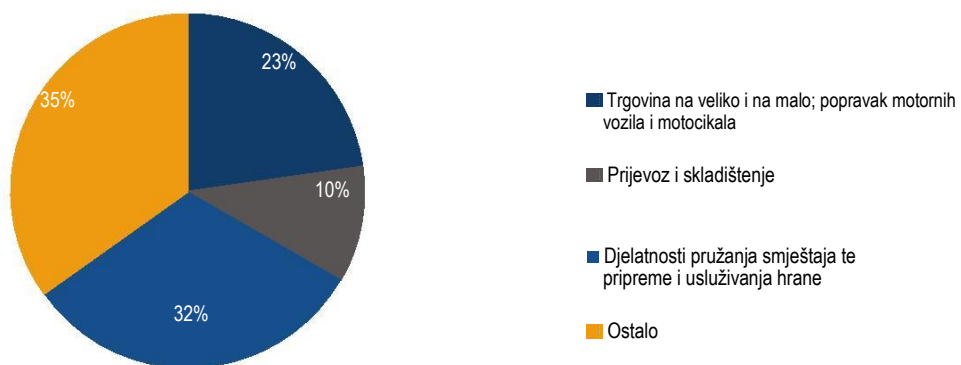
Izvor: FINA

Od ukupno 48 registrirana poduzeća na području Grada Obrovca, njih 43 je registrirano je kao mikro poduzeće, a preostalih 5 kao mala poduzeća. Njih 89,53% odnosi se na društvo s ograničenom odgovornošću, a druga najzastupljenija kategorija je jednostavno društvo s ograničenom odgovornošću sa udjelom od 19% u ukupnom broju registriranih poduzeća.

## 2.1.2. Obrtništvo

Obrtnici čije je sjedište na području Grada Obrovca registraciju vrše upisom u Obrtnički komoru u Zadru. Prema podacima Obrtnog registra, broj registriranih obrta na području Grada Obrovca je 66.

Grafikon 6. Broj obrta po registriranoj djelatnosti na području Grada Obrovca



Izvor: <http://or.minpo.hr>

Ako se pregleda grafikon 6, može se uočiti kako je najzastupljenija djelatnost registriranih obrta „Djelatnost pružanja smještaja te pripreme i usluživanja hrane“ sa 21 registriranim obrtom, a prati je i djelatnost „Trgovina na malo, osim trgovine motornih vozila i motocikala“ sa 15 registriranih obrta. U kategoriji „Ostalo“ na grafikonu su zbirno prikazane djelatnosti manje vrijednosti.<sup>2</sup>

<sup>2</sup> Ostale djelatnosti: Poljoprivreda, šumarstvo i ribarstvo, Rudarstvo i vađenje, Prerađivačka industrija, Opskrba električnom energijom, plinom, parom i klimatizacija, Opskrba vodom; uklanjanje otpadnih voda, gospodarenje otpadom te djelatnosti sanacije okoliša, Građevinarstvo, Informacije i komunikacije, Financijske djelatnosti i djelatnosti osiguranja, Poslovanje nekretnostima, Stručne, znanstvene i tehničke djelatnosti, Administrativne i pomoćne uslužne djelatnosti, Javna uprava i obrana; obvezno socijalno osiguranje, Obrazovanje, Djelatnosti zdravstvene zaštite i socijalne skrbi, Umjetnost, zabava i rekreacija, Ostale uslužne djelatnosti, Djelatnosti kućanstava kao poslodavaca; Djelatnosti kućanstava koja proizvode različitu robu i obavljaju različite usluge za vlastite potrebe i Djelatnosti izvan teritorijalnih organizacija i tijela.

### **2.1.3. Institucije i mjere za podršku poduzetništvu**

Prioritetna poduzetnička zona je Karlovac i na njoj se temelji razvoj poduzetništva. Zona Karlovac se sastoji od 2 dijela. Jedan dio prostire se na 9 ha i tu su smješteni stočni sajam, veterinarska ambulanta te skladište građevinskog materijala. Drugi dio obuhvaća 16 ha i u tijeku izrada prostorno planske dokumentacije za razvoj tog dijela zone.

Zona Krupa – Izvor Krupe obuhvaća 1 ha i u njoj je smještena punionica vode.

Prostornim planom su planirane druge zone gospodarsko – proizvodne namjene kao mogućnosti daljnjeg ulaganja i novog zapošljavanja. Poduzetnička zona Bilišane prostire se na 7,5 ha i u tijeku je izrada prostorno planske dokumentacije. Zona Stražbenica predviđena je kao solarni park za koji je ishoda lokacijska dozvola, a prostire se na 5 ha.

## **2.2. Poljoprivreda i ruralni razvoj**

### **2.2.1. Poljoprivreda**

Poljoprivredna tla u Gradu Obrovcu pripadaju smeđem tipu: crvenici, redzini i crnici. Ako se gleda generalno, ovo područje je pogodno za uzgoj svih submediteranskih kultura osim masline.

Bavljenje voćarstvom i maslinarstvom je moguće na manjem broju lokacija koja su zaštićena od nepovoljnog utjecaja bure. Zbog posljedica rata je došlo do propadanja 90 % vinograda, a njihova revitalizacija bi zahtijevala okrupnjavanje zemljišta za potencijalnu veću proizvodnju. Razvoj vinogradarstva je moguć na manjem prostoru i to lokacijama Donje Polje, Kruševo i Otišina.

Razvoj povrćarstva usmjeren je na područje Žegarskog polja, polje Krupa i manjih parcela uz

Zrmanju zbog vodnih potencijala Zrmanje i Krupe za navodnjavanje, naročito kultura kao što su kupus, krumpir i kupusnjače.

Da je poljoprivreda imala važnu ulogu u razvoju Grada Obrovca u povijesti, potvrđuje i autohtona sorta Žegarskog kupusa koji pripada grupi pravih mediteranskih kupusa i potječe od prvih kupusa koji su prošireni još za vrijeme Rimskog Carstva. Polovicom 20. stoljeća se proizvodio na oko 30 ha i uzgajao se samo na području Žegarskog polja i Bukovice. Sorta nije upisana u sortnu listu Republike Hrvatske i zbog toga stanje populacije nije poznato. Spada u kasne sorte slatkog okusa, koristi se za svježju potrošnju i kiseljenje, dok je u skladištenju i transportu vrlo izdržljiv. Uzgoj je prilagođen tlima slabije plodnosti i skromnih zahtjeva prema vlazi, pa se može uzgajati u ekstenzivnim uvjetima. Žegarski kupus po svojoj izvanrednoj kvaliteti (visok udio masti, bjelančevina i vitamina C, te povoljnim mogućnostima skladištenja) predstavlja potencijal ovog kraja koji je potpuno zanemaren, a njegovoj popularizaciji bi doprinos dao upis u Sortnu listu Republike Hrvatske. Danas Žegarsko polje nije raspoloživo za veće količine proizvodnje, prvenstveno zbog rascjepkanosti vlasništva.

U nastavku su prikazane trenutno raspoložive poljoprivredne površine i gospodarstva koja su aktivna, stanje u stočarstvu, pčelarstvu i gospodarskim kulturama koje su danas najzastupljenije.

Ukupna raspoloživa poljoprivredna površina na području Grada Obrovca iznosi 972,28 ha, što je 3,33% poljoprivrednog zemljišta Zadarske županije. Od ukupne poljoprivredne površine na području Grada Obrovca, 74,22% odnosi se na Krški pašnjak, odnosno ekstenzivni pašnjak na području krša koji je prekriven niskim raslinjem i/ili

stijenama i/ili drvećem, kojima stokamože prolaziti te su obrasle travom i/ili biljem pogodnim za ispašu stoke.<sup>3</sup> Osim krških pašnjaka, velik udio (12,62%) u ukupnoj površini odnosi se na livade. Tablica 5 prikazuje poljoprivredne površine na području Grada Obrovca i Zadarske županije po vrsti i površinama.

Tablica 5. Poljoprivredne površine i poljoprivredna gospodarstva na području Grada Obrovca

Vrsta poljoprivrednog zemljišta	Grad Obrovac		Zadarska županija	
	Površina ARKOD parcela (ha)	Broj ARKOD parcela	Površina ARKOD parcela (ha)	Broj ARKOD parcela
Oranica	46,28	240,00	4.930,52	11.533,00
Staklenik na oranici	0,44	4,00	27,38	159,00
Livada	122,74	467,00	2.184,32	5.344,00
Krški pašnjak	722,03	989,00	15.328,75	9.557,00
Vinogradi	2,89	29,00	1.524,1	3.975,00
Iskrčeni vinograd	0	0	12,3	19,00
Maslinik	62,85	214,00	2.950,26	12.383,00
Voćne vrste	9,96	47,00	1.424,8	3.130,00
Rasadnik	0	0	7,92	7,00
Miješani trajni nasadi	5,26	20,00	159,01	659,00
Ostalo zemljište	0,34	4,00	646,34	368,00
<b>Ukupno</b>	<b>972,78</b>	<b>2.014,00</b>	<b>29.195,64</b>	<b>47.129,00</b>

Izvor: ARKKOD na dan 20. 04. 2016. godine

U Gradu Obrovcu trenutno je aktivno 315 poljoprivrednih gospodarstava, od kojih su prema vrsti najzastupljenija obiteljska gospodarstva. Obiteljskih gospodarstava ima 311, te čine udio od 4 % svih Obiteljskih gospodarstava registriranih u Županiji.

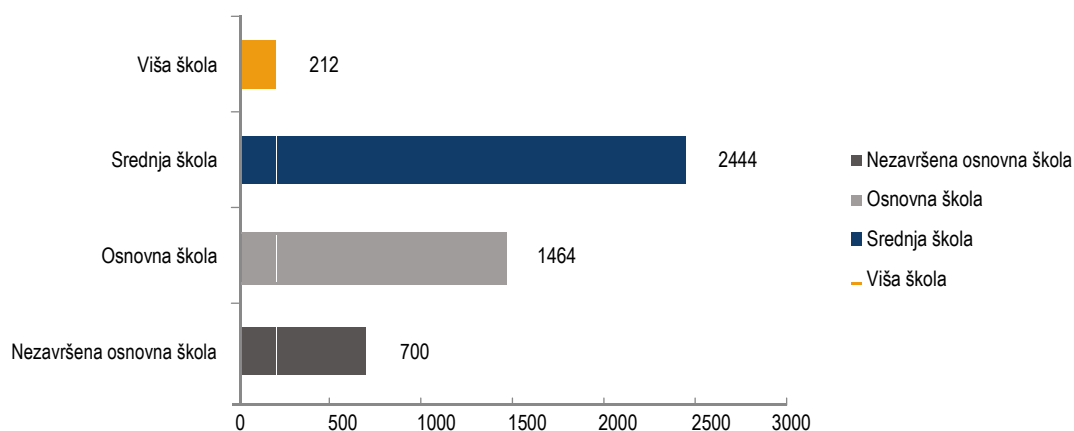
Tablica 6. Broj poljoprivrednih gospodarstava prema vrsti u Gradu Obrovcu i Zadarskoj županiji

Vrsta poljoprivrednog gospodarstva	Broj PG-ova u JLS-u	Broj PG-ova u Županiji
Obiteljsko gospodarstvo	311	7.380
Obrt	1	58
Ostali	0	10
Trgovačko društvo	2	69
Zadruga	1	31

Izvor: ARKKOD na dan 20. 04. 2016. godine

Grafikon 7 nam daje pregled obrazovne strukture članova poljoprivrednih gospodarstava. Iz grafikona je vidljivo kako najveći broj članova poljoprivrednih gospodarstava ima završenu srednju školu, a najmanji broj višu školu. Iz postojeće obrazovne strukture može se iščitati potreba za poboljšanjem obrazovne strukture nositelja poljoprivrednih gospodarstava. Ona je nužna kako bi se napravio korak naprijed prema suvremenim tehnologijama i izazovima s kojima se poljoprivrednici svakodnevno susreću.

Grafikon 7. Poljoprivredna gospodarstva po stručnoj spremi



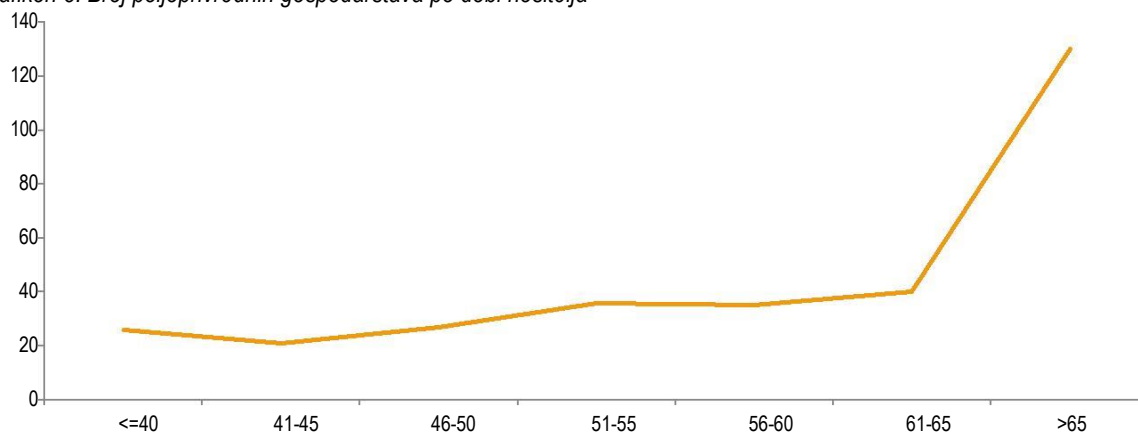
Izvor: ARKKOD na dan 20. 04. 2016. godine

Uz postojeću obrazovnu strukturu, važan pokazatelj trenutnog stanja u poljoprivredi je i dobna struktura koja je prikazana na grafikonu 8. Iz grafikona se može uočiti da udio nositelja poljoprivrednih gospodarstava mlađih od 40 godina nije na zavidnoj razini (8%), što u kombinaciji sa nepovoljnom obrazovnom strukturom može dovesti u pitanje njihove upravljačke vještine i utjecaj na dugoročni razvoj sektora.

Najveći udio u starosnoj strukturi zauzima upravo kategorija nositelja starijih od 65 godina, a slijede je kategorije nositelja u dobi 61 - 65 godina (13%), te kategorija od 56 do 60 godina sa udjelom od 11%.

Detaljan prikaz gospodarstava po dobi nositelja u Gradu Obrovcu prikazan je grafikonom 8.

Grafikon 8. Broj poljoprivrednih gospodarstava po dobi nositelja



Izvor: ARKKOD na dan 20. 04. 2016. godine

### 2.2.2. Biljna proizvodnja

Ako se promatraju kulture koje su najzastupljenije u poljoprivrednim gospodarstvima Grada Obrovca, radi se o krškim pašnjacima i livadama koji su pogodni za ispašu stoke. Od ostalih kultura najzastupljenije su masline i djetelina koja se uzgaja u 33 poljoprivredna poduzeća u svrhu osiguravanja dovoljne količine hrane za stoku ili „zelenu gnojidbu“<sup>4</sup>. Ni jedno od gospodarstava nema registriranu ekološku proizvodnju, a kupus koji je nekada bio okosnica poljoprivrednog razvoja, uzgaja se u tek tri poljoprivredna gospodarstva. Tablica 7 daje detaljan prikaz broja poljoprivrednih gospodarstava po kulturama koje uzgaja.

Tablica 7. Broj poljoprivrednih gospodarstava po kulturama na dan 31. 12. 2015. godine

Kultura/obilježje krajobraza	Broj poljoprivrednih gospodarstava
Aronija	9
Blitva	1
Češnjak	2
Djetelina	33
Grah	2
Grašak	1
Jabuke	1
Ječam-jari	5
Ječam-ozimi	5
Kelj	1
Krški pašnjak	123
Krumpir	11
Kučni vrt	11
Kukuruz	14
Kupus	3
Livade	83
Lubenice	1
Lucerna	2
Luk	1
Maslina	39
Orah	4
Paprika	1
Pašnjaci	1
Plemenita vinova loza	10
Poriluk	1
Pšenica-ozima	2
Rajčica	2
Raž-jara	1
Salata	1
Šljive	3
Šipak	1
Smilje	1
Smokva	5
Trave i travolika paša	6
Trešnja	2
Tritikale-ozime	1
Ugar	3
Višnja	1
Zob-jara	2
Zob-ozima	1

Izvor: ARKKOD na dan 20. 04. 2016. godine

### 2.2.3. Stočarstvo

Stočarstvo u Zadarskoj županiji ima dugu tradiciju koja je održana do danas zahvaljujućivrijednim resursima. Za Obrovac se može reći da je jedno od većih imena Zadarske županijekada je u pitanju stočarstvo kao tradicionalna gospodarska grana, naročito zbog ondašnjeg najvećeg stočnog sajma u bivšoj državi i organiziranog otkupa i izvoza jaretine u inozemstvo.

<sup>4</sup> Zelena gnojidba ili sideracija predstavlja planirano unošenje u tlo nadzemne mase pojedinih kultura uzgojenih isključivo za tu namjenu.

U razdoblju prije Domovinskog rata ova područja bilježila su više od 20.000 ovaca i koza, te 2.000 goveda. Velike površine pašnjaka pogoduju bavljenju stočarstvom, a posebno kozarstvom i ovčarstvom. Danas je na razini županije registrirano ukupno 116.926 grla stoke, od čega Obrovac sudjeluje tek s 1,18%. Kao i na razini Županije, u Gradu Obrovcu su najzastupljenije vrste stoke koze i ovce. U prilog njihovoj brojnosti idu i velike površine prethodno analiziranih krških pašnjaka i livada koji su velikim površinama zastupljeni na prostoru Grada Obrovca. Tablica 8 daje detaljan prikaz broja grla stoke po vrstama i broju poljoprivrednih gospodarstava na razini Grada Obrovca i Zadarske županije.

Tablica 8. Stočarstvo Grada Obrovca

		Grad Obrovac	Zadarska županija	Udio u županiji
GOVEDA	Broj gospodarstava	84	434	19,35%
	Broj životinja	628	4.859	12,92%
KONJI	Broj gospodarstava	3	39	7,69%
	Broj životinja	3	141	2,13%
MAGARCI	Broj gospodarstava	15	70	21,43%
	Broj životinja	44	307	14,33%
SVINJE	Broj gospodarstava	25	416	6,01%
	Broj životinja	56	1.877	2,98%
OVCE	Broj gospodarstava	112	1.828	6,13%
	Broj životinja	7.613	104.569	7,28%
KOZE	Broj gospodarstava	109	417	26,14%
	Broj životinja	5.679	15.160	37,46%

Izvor: HPA na dan 25. siječnja 2017. godine

## 2.2.4. Pčelarstvo

U Gradu Obrovcu ukupno se 3 poljoprivredna gospodarstva bave pčelarstvom i imaju ukupno 272 košnice, što predstavlja 8,1% ukupnih pčelinjih zajednica županije. U njima se godišnje proizvede u prosjeku 5.440 kg meda, što je 8,1% ukupno proizvedenog meda u Županiji.<sup>5</sup>

Tablica 9. Pčelarstvo u Gradu Obrovcu

Kategorija	Grad Obrovac	Zadarska županija
Broj PG-a	3	56
Broj košnica	272	3.358
Proizvodnja meda u kg	5.440	67.160

Izvor: ARKOD na dan 20. 04. 2016. godine

## 2.2.5. Ribarstvo

Prema dostupnim podacima Uprave za ribarstvo Republike Hrvatske, u Gradu Obrovcu ne postoje registrirani ovlaštenici gospodarskog ribolova. U 2014. godini, u Obrovcu je evidentiran ulov 3.420 tona školjkaša i ostalih mekušaca, dok za ostale godine podaci nisu dostupni.

Karinsko i Novigradsko more, dio su akvatorija koje područje Grada Obrovca obrubljuje, a obiluju školjkašima i ribom. Zatvorenost mora i prirodne karakteristike pogoduju potencijalu razvoja djelatnosti uzgoja ribe i školjaka i kao takvi su prepoznati u ciljevima prostornog plana Zadarske županije.

## 2.2.6. Šumarstvo

Šume na području Grada Obrovca zauzimaju 24.856,63 ha i u 100%-tnom su vlasništvu Hrvatskih šuma. Ako se promatraju prema namjeni, 81,90% odnosi se na gospodarsku namjenu, a 18,10% na šume posebne namjene.

Od vrsta drveća u šumama na području Grada Obrovca prevladavaju alepski bor, crni bor, čempres i hrast medunac.

<sup>5</sup> 1 košnica u prosjeku daje 20 kg meda.



## 2.3. Turizam

Povoljan geoprometni položaj, živopisan krajolik i atraktivna ponuda koja se zasniva na aktivnom turizmu dovoljne su predispozicije za razvoj Obrovca kao turističkog grada. Uz turističku ponudu, potencijal ovoga Grada je i valorizacija njegove bogate povijesne i kulturne baštine koja bi se trebala na adekvatan način približiti posjetiteljima. Uz ove pretpostavke, priču dodatno može upotpuniti sve popularniji ekoruralni turizam koji uz pomoć stvaranja dodane vrijednosti proizvoda primarne poljoprivrede spaja nekoliko gospodarskih potencijala u jedan prepoznatljivi proizvod.

Dolasci i noćenja domaćih i stranih turista jedan su od vrlo važnih mjerila za sektor turizma svake destinacije i predstavljeni su u Tablici 10. Može se uočiti kako su dolasci u konstantnom porastu tijekom cijelog promatranog razdoblja, a prati ih i rast noćenja u istom razdoblju. Broj dolazaka je povećan u 2015. godini u odnosu na 2013. godinu za 17,83. Strani turisti tijekom cijelog razdoblja imaju uvjerljivo veći broj dolazaka i noćenja od domaćih gostiju za promatrano razdoblje.

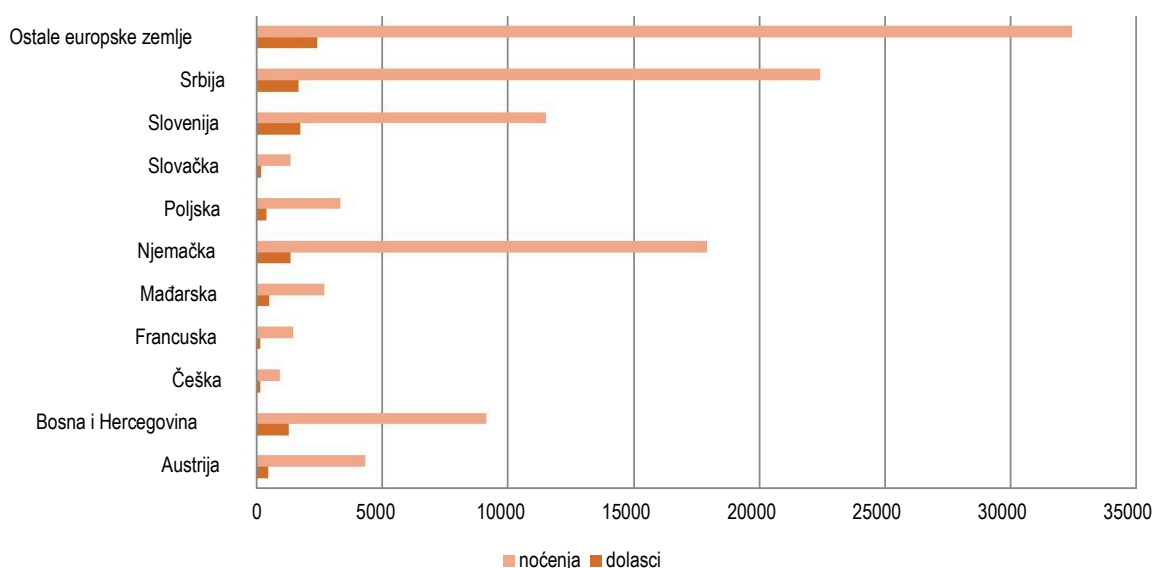
Tablica 10. Dolasci i noćenja domaćih i stranih turist od 2011. do 2015. godine

Godina	DOLASCI			NOĆENJA		
	Domaći	Strani	Ukupno	Domaći	Strani	Ukupno
2013.	2.118	6.867	8.985	28.902	68.736	97.638
2014.	2.391	8.774	11.165	31.992	82.787	114.779
2015.	2.330	9.757	12.087	27.394	91.425	118.819

Izvor: Turistička zajednica Zadarske županije na dan 10. studenog 2016. godine

Analizom podataka Turističke zajednice Grada Obrovca iz 2014. godine, uočeno je da su najbrojniji turisti Srbi s ostvarenih 1.662 dolazaka i 22.427 noćenja. Više dolazaka od njih ostvarili su Slovenci (1.715), ali su se u Gradu Obrovcu zadržali kraće, tj. ostvarili su 49% noćenja manje (11.511). Na grafikonu 9 prikazana su noćenja i dolasci najbrojnijih stranih turista u 2014. godini.

Grafikon 9. Najbrojniji turisti u Gradu Obrovcu po ostvarenim dolascima i noćenjima u 2014. godini



Izvor: Hrvatska turistička zajednica

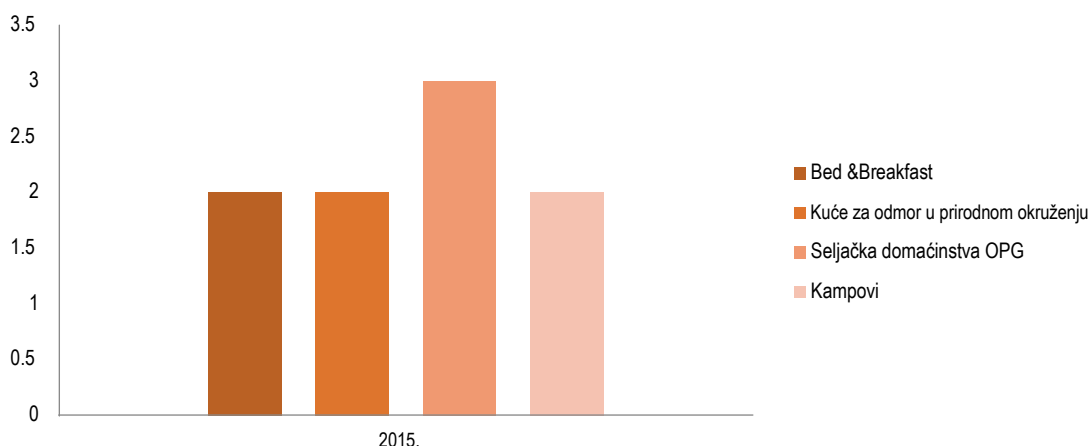
Smještaj za goste Grada Obrovca nije raznolik, pa oni mogu birati između turističkih apartmana i jednog kampa sa ukupno 44 ležaja u 2015. godini. Nekadašnji hotel „Kanjon Zrmanje“ koji je smješten u samom centru Obrovca, trajno je zatvoren. Hotel je osim 60 kreveta gostima nudio restoran sa 100 mjesta i konferencijsku salu za 80 osoba.

Od ukupno 200 turističkih apartmana u Gradu Obrovcu, u 2015. godini su najzastupljeniji apartmani kategorizirani sa 2\* (46%) i 3\* (52%).

Gastronomska ponuda Obrovca je skromna, pa tek 10 restorana omogućava turistima uživanje u autohtonim jelima. Jedan od lokalnih restorana orijentiran je i na poslovni turizam, pa u tu svrhu pruža ugostiteljske usluge s kapacitetom popunjenosti do 300 osoba. Uglavnom se radi o konobama, buffetima i poljoprivrednim gospodarstvima koji nude domaći sir, jaretinu, jela ispod peke i jela sa žara. Turističku ponudu upotpunjavaju i izletišta, među kojima je i izletište „Dolovi“ koje se nalazi poviše kanjona rijeke Krupe u selu Golubići. Izletište uz izvornu gastronomsku ponudu omogućava i relaksaciju u prirodi i obiteljskoj atmosferi u kojoj se usluga pruža. Izletište „Slapovi Zrmanje“ nalazi se u selu Muškovci i osim gastronomske ponude svojim posjetiteljima omogućava i aktivan odmor. Na raspolaganju imaju noćenje u sobama i kampu, vožnju kanuima i biciklima, te posjet nekima od organiziranih izleta u prirodi.

U Gradu Obrovcu je prepoznata i potreba za zadovoljavanjem sve veće potražnje za proizvodima i uslugama u eko i ruralnom turizmu i pogodnostima koje pruža za sve veći broj posjetitelja. Na grafikonu 10 prikazani su i objekti čiji su djelatnici prepoznali povijesne, kulturne i tradicijske vrijednosti i ponudili ih posjetiteljima ovog ruralnog područja.

Grafikon 10. Broj objekata koji pružaju usluge u eko i ruralnom turizmu u Gradu Obrovcu



Izvor: Hrvatska turistička zajednica

Bogata povijest rezultirala je kulturnom ponudom Grada Obrovca koja se temelji na 20 službeno zaštićenih kulturnih dobara i manifestacijama koje su višegodišnjim održavanjem prerasle u tradiciju i opisani su u poglavlju 3. Društvena djelatnost.

Najposjećenija kulturna dobra u Gradu Obrovcu su:

- Stari Obrovac i Klisina: ostaci srednjovjekovnog grada sa podgrađem. Nekoliko kilometara uzvodno nalaze se ostaci srednjovjekovne utvrde Klisine s ostacima mosta.  
Utvrda je izvana kružna, a iznutra je osmerokutnog oblika.
- Tvrdava Kurjakovića: ostaci srednjovjekovne tvrđave koja se uzdiže na brežuljku iznad današnjega naselja. Tvrdava je svjedočanstvo bogate povijesti i s vremenom je mijenjala svoj izgled.
- Cvijina gradina: Arheološki lokalitet koji je liburnsko-rimsko naselje smješteno na dominantnoj koti od 356 metara nadmorske visine. Omogućavao je preglednost širega područja prema sjeveru i sjeveroistoku na Velebit te na zapad na područje uz Novigradsko more. Uz povoljan strateški položaj, naselje je imalo i dobru prirodnu konfiguraciju (naselje je bilo zaštićeno liticama i bedemima).
- Kudin most: nalazi se podno sela Golubić na rijeci Krupi. Most je sagrađen na prijelazu iz 18. u 19. stoljeće u suhozidnoj tehnici. Ukupno je dug 109 m i širok oko 1,5 m. U prošlosti je most služio za prijelaz ljudi i stoke između brojnih zaselaka sela Golubića i Žegar. Legenda kaže da je most sagradio zaljubljeni mladić Kude kako bi mogao odlaziti na drugu obalu svojoj djevojci.

Obrovačko područje pogodno je i za nautički turizam. Šetnica na lijevoj obali Zrmanje je uređena i opremljena priključcima za vodu i struju. Rijeka Zrmanja je plovna od ušća do mosta za male i velike brodove. U svojoj ponudi, Obrovac posjetiteljima nudi i OFF-road uzlete džipovima uz ručak, gađanje lukom i strijelom itd. U ponudi su također tematski parkovi: izleti brodom, povratak prirodi (razgledavanje Grada uz zadržavanje na lokacijama gdje su se snimali filmovi *Winnetou*) i bajka u kanjonu.

Razvijeni su i sportski i pustolovni turizam pa se posjetitelji mogu okušati u nekim od sljedećih sadržaja:

- Rafting
- Kanu Safari
- Veslanje na dasci
- Sportski ribolov
- Pješačenje
- Kombinirane izletničke ture
- Treking
- Sportski ribolov
- Penjanje
- Rekreacija

Za sve cikloturiste, Obrovac u ponudi ima biciklističku stazu ukupne duljine 45 km. Biciklistička staza počinje u Muškovcima iznad akumulacijskog jezera, prolazi preko naselja

Muškovci i Golubić sve do Kudinog mosta do kojeg se ne može biciklom, zbog čega ih je potrebno ostaviti na kraju asfaltnog puta. Put do Kudinog mosta je označen planinarskim markacijama. Nakon Golubića, biciklistička staza posjetitelje vodi do manastira Krupa i izvora rijeke Krupe. Završna točka je Kaštel Žegarski, nakon čega staza vodi do početne točke. Slika 2 prikazuje kartu sa označenom rutom biciklističke staze u Obrovcu.

Slika 2. Biciklistička staza u Obrovcu



Izvor: <http://www.dinaridetrails.org>

Sastavni dio ponude je i kupališno rekreativni turizam obližnjeg Karinskog i Novigradskog mora. Grad Obrovac ima 12 uređenih kupališta, sa ukupnom duljinom obale od 1400 m i 2300 metara plaže. Ni jedno od kupališta nije označeno plavom zastavom koja je vrlo cijenjena turistička markica pri odabiru destinacije.

U Gradu ne postoji turistički informativni centar koji bi informirao prolaznike i turiste o ponudi, smještaju, aktualnim zbivanjima, osiguravanju promotivnih materijala i turističkih karti već po njihovu dolasku. Djelatnosti turističke agencije obavljaju tri poduzeća na ovom području.

Grad Obrovac na svom području ima i potencijalnu lokaciju lječilišnog turizma - Karin Gornji, utemeljen na kvalitetnom ljekovitom blatu. Dobrobiti Karinskog blata su dragocjena sredstvokod liječenja niza bolesti: funkcionalna oštećenja i bolesti lokomotornog sustava, kožne bolesti, anemija, kronične bolesti žučnih puteva itd.

Lovni turizam je također sastavni dio ponude Grada. Zbog vrsta divljači koje su ovdje prisutne (divlji zec i ptice) i blizine Italiji, Talijanskim lovcima je Obrovac omiljena destinacija. Na području Grada Obrovca djeluje Lovačko društvo „Kamenjarka“. Obrovac se može pohvaliti i ponudom u segmentu filmskog turizma, ponudom obilazaka lokacija Zrmanje na kojima su snimani kadrovi poznatih filmova među kojima je i Winnetou.

## 2.4. Tržište rada

Prema izvješću Hrvatskog zavoda za statistiku iz 2011. godine u Gradu Obrovcu je ukupno bilo zaposleno 899 osoba, dok je prema Godišnjaku Hrvatskog zavoda za zapošljavanje iz 2011. godine na ovom području bilo 600 nezaposlenih. U nastavku su detaljno obrađena poglavlja o zaposlenim i nezaposlenim stanovnicima Grada Obrovca.

### 2.4.1. Zaposleno stanovništvo

Prema statistici, 2011. godine je bilo zaposleno 899 osoba, od čega se 16,35% odnosilo na dobnu skupinu od 45 do 49 godina. Prema položaju u zaposlenju, prevladavali su Zaposlenici sa 82%, a slijede ih Samozaposleni (osobe koje rade za vlastiti račun i poslodavci) sa 10%.

U tablici 11 je prikazana struktura zaposlenih po područjima djelatnosti, u razdoblju od 2013. do 2015. godine. Broj zaposlenih stanovnika u 2015. godini dominira u području Obrazovanja (25,48%), te u prerađivačkoj industriji (16,11%).

Tablica 11. Zaposleni prema području djelatnosti

Područje djelatnosti	2013.	2014.	2015.
A Poljoprivreda, šumarstvo i ribarstvo	8	8	8
B Rudarstvo i vađenje	1	1	0
C Prerađivačka industrija	42	59	67
D Opskrba električnom energijom, plinom, parom i klimatizacija	60	57	55
E Opskrba vodom, uklanjanje otpadnih voda, gospodarenje otpadom te djelatnost sanacije okoliša	15	14	14
F Građevinarstvo	30	27	34
G Trgovina na veliko i malo, popravak motornih vozila i motocikala	28	29	35
H Prijevoz i skladištenje	9	11	10
I Djelatnost pružanja smještaja te pripreme i usluživanja hrane	4	2	2
J Informacije i komunikacije	0	0	0
K Financijske djelatnosti i djelatnosti osiguranja	6	5	0
L Poslovanje nekretnostima	0	0	1
M Stručne, znanstvene i tehničke djelatnosti	19	15	17
N Administrativne i pomoćne uslužne djelatnosti	12	1	10
O Javna uprava i obrana, obvezno socijalno osiguranje	42	44	39
P Obrazovanje	99	104	106
Q Djelatnosti zdravstvene zaštite i socijalne skrbi	17	20	17
R Umjetnost, zabava i rekreacija	0	0	0
S Ostale uslužne djelatnosti	1	1	1

Izvor: DZS (Zaposlenost i plaće 2013., 2014., 2015.)

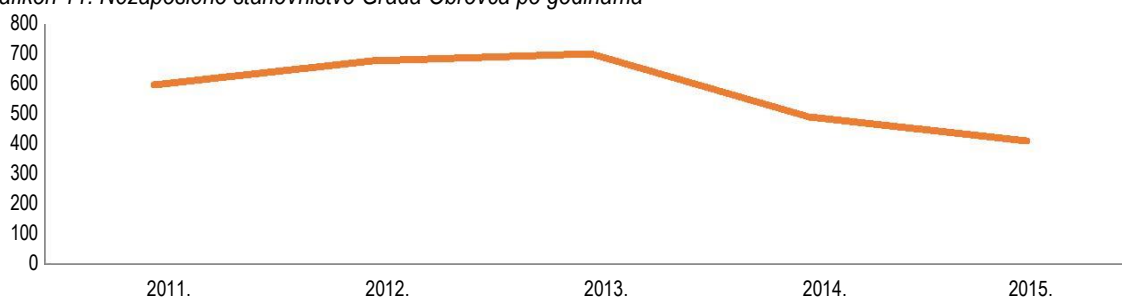
### 2.4.2. Nezaposleno stanovništvo

Nezaposleno stanovništvo Grada Obrovca je u 2011. godini sačinjavalo 22 % radno aktivnog stanovništva. Tablice, grafikoni i izvješća Hrvatskog zavoda za zapošljavanje u nastavku predstavljaju trendove kretanja nezaposlenog stanovništva po godinama, spolu i obrazovanju.

Grafikon 11 prikazuje strukturu nezaposlenog stanovništva prema godinama. Broj nezaposlenih je pao za ukupno 31% od početka (2011. godina) do kraja promatranog razdoblja (2015. godina). Prema izvješću HZZ-a na početku promatranog razdoblja se veći broj nezaposlenih odnosio na žene, no taj

omjer se u 2015. godini poboljšao i iznosi 52,89% naspram 47,1% nezaposlenih muškaraca.

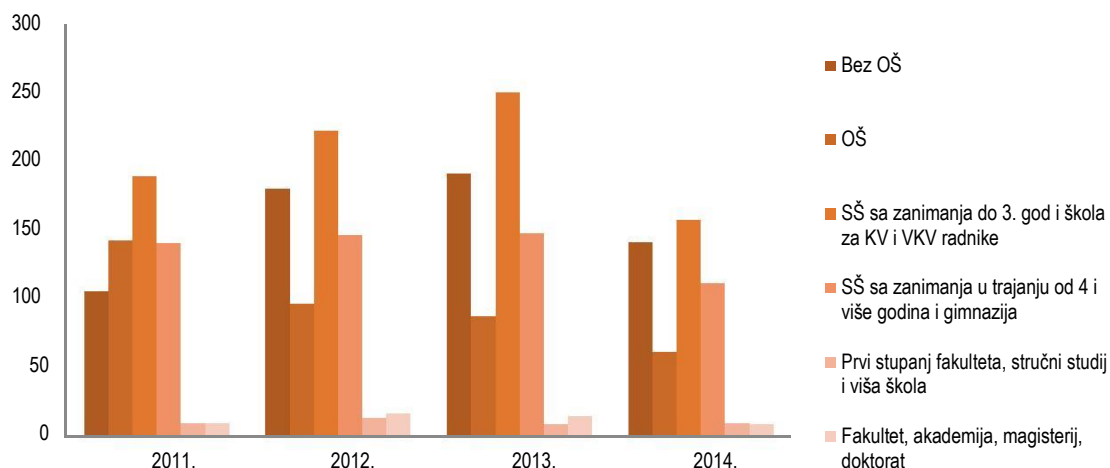
Grafikon 11. Nezaposleno stanovništvo Grada Obrovca po godinama



Izvor: HZZ

Grafikon 14 prikazuje nezaposleno stanovništvo Grada Obrovca prema razini obrazovanja od 2011. do 2014. godine. Najmanje nezaposlenih stanovnika tijekom cijelog promatranog razdoblja bilo je upravo onih sa završenim prvim stupnjem fakulteta, stručnim studijem i višom školom i onih sa završenim fakultetom, akademijom, magisterijem i doktoratom. Najveći broj nezaposlenih tijekom cijelog razdoblja činili su stanovnici sa zanimanjem do 3. god i školom za KV i VKV radnike, te stanovnici koji nemaju ni osnovnu školu.

Grafikon 12. Nezaposleno stanovništvo Grada Obrovca prema razini obrazovanja



Izvor: HZZ

### 2.4.3. Analiza izvora prihoda stanovnika Grada Obrovca

Iz Tablice 12 vidljivo je da većina stanovnika na području Grada Obrovca nema prihode (33%). Kategorije koje su najzastupljenije su, osim prihoda koji se ostvaruju stalnim radom, mirovine (28%) i socijalne naknade (11%). Od ukupnog broja stanovnika koji su bez prihoda, veći udio odnosi se na žene koje i u kategoriji stalnog rada ostvaruju manje prihoda.

Tablica 12. Izvori financiranja za život stanovnika Grada Obrovca, 2011. godina

Glavni izvori sredstava za život	svi	m	ž
Ukupno stanovništvo	4.323	2.174	2.149
Prihodi od stalnog rada	814	487	327
Prihodi od povremenog rada	282	186	96
Prihodi od poljoprivrede	84	56	28
Starosna mirovina	547	284	263
Ostale mirovine	649	282	367
Prihodi od imovine	4	2	2
Socijalne naknade	471	245	226

Ostali prihodi	131	53	78
Povremena potpora drugih	107	70	37
Bez prihoda	1.434	646	788
Nepoznato	1	1	0

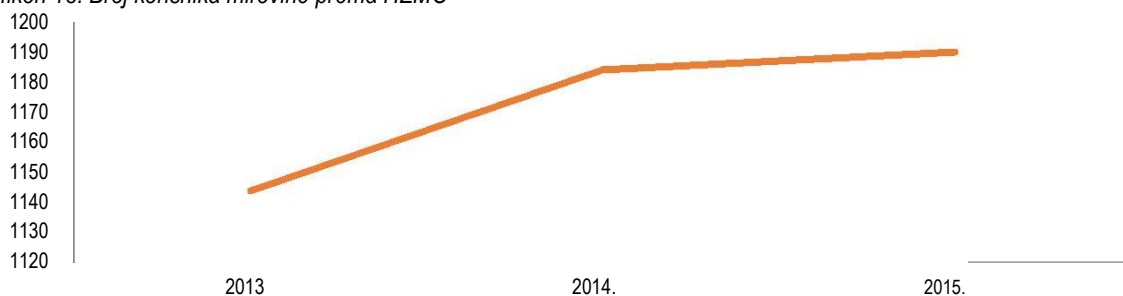
Izvor: DZS

## 2.4.4. Mirovinsko osiguranje

Grafikon 13 prikazuje kretanje broja korisnika mirovine za razdoblje od 2013. do 2015. godine.

Iz grafikona se može uočiti nagli rast broja osiguranika u 2014. godini, točnije za 3,37 % koji se nastavlja i u posljednjoj promatranoj godini. Sve navedeno ukazuje na smanjenje zaposlenja u ovom razdoblju.

Grafikon 13. Broj korisnika mirovine prema HZMO



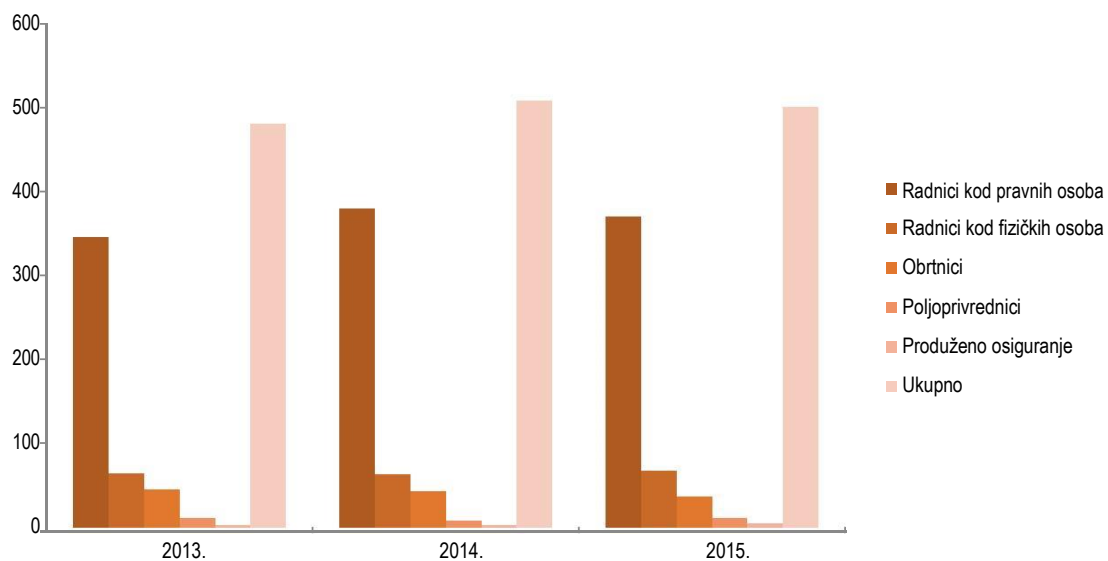
Izvor: Hrvatski zavod za mirovinsko osiguranje u lipnju, 2016. godina

U 2015. godini je evidentirano 128 osoba koji imaju mirovinska primanja u statusu branitelja<sup>6</sup>. Iste godine je najviše stanovnika bilo zaposleno kod pravnih osoba (73,85 % osiguranika<sup>7</sup>). U nastavku je prikazano kretanje broja osiguranika mirovinskog osiguranja na području Grada Obrovca u protekle tri godine. Svi podaci su evidentirani 31. prosinca za 2013., 2014. i 2015. godinu.

<sup>6</sup> Podatak na dan 25. travnja 2015. godine

<sup>7</sup> Podatak na dan 25. travnja 2015. godine

Grafikon 14. Osiguranici mirovinskog sustava na području Grada Obrovca od 2013.-2015. godine



Izvor: Hrvatski zavod za mirovinsko osiguranje

Iz grafikona 14 vidljivo je da u 2014. godini broj osiguranika raste (za 5,31%), nakon čega u 2015. ostvaruje blagi pad. Tijekom cijelog promatranog razdoblja je broj radnika kod pravnih osoba najveći.



### 3. DRUŠTVENE DJELATNOSTI

#### 3.1. Socijalna skrb

Javne potrebe Grada Obrovca u području socijalne skrbi i zdravstvene zaštite u 2015. godini odnosile su se na socijalnu i psihosocijalnu zaštitu građana, zaštitu zdravlja građana, skrb za hrvatske branitelje i promicanje vrijednosti Domovinskog rata i volonterstvo. U skladu s tim, osigurana su sredstva koja su dodijeljena Gradskom društvu Crvenog križa, Udruzi umirovljenika, Udruzi roditelja poginulih branitelja, HVIDRA-i Obrovac, Udruzi slijepih Zadarske županije i Udruzi hrvatskih civilnih stradalnika domovinskog rata. Ukupno dodijeljena sredstva za socijalnu skrb u 2014. godini iznosila su 288.000,00 kuna, dok je u 2015. godini taj iznos povećan na 343.000,00 kuna.

U Gradu Obrovcu je za socijalno osjetljive skupine nadležan Centar za socijalnu skrb Zadar, odnosno podružnica Obrovac. Svakodnevni poslovi za koje je centar nadležan uključuju sve podneske koje se odnose na privremeno uzdržavanje, posredovanje, otuđenje imovine djece i odraslih pod skrbništvom, određivanje osobnog imena djeteta, smještaj djece, suglasnost za maloljetnički brak, poslovna sposobnost prije punoljetnosti, slučajevi nasilja u obitelji, prijave o kaznenim dijelima, zahtjeve za posvojenje i ostale javne poslove i mjere u njihovoj nadležnosti.

Podaci koji su dostupni za razdoblje 2011. - 2015. ukazuju na značajno smanjenje broja korisnika za sve vrste socijalne skrbi izuzev jednokratnih naknada i osobne invalidnine. Broj korisnika jednokratne naknade je u 2015. godini u odnosu 2011. godinu povećan za 62%, dok je broj korisnika osobne invalidnine zabilježio rast za 21% u promatranom razdoblju. Tablica 13 prikazuje kretanje broja korisnika socijalne skrbi u razdoblju 2011. - 2015. godine.

Tablica 13. Broj korisnika socijalne skrbi prema vrstama socijalne skrbi na području Grada Obrovca od 2011.-2015. godine

Kategorija/godina	2011.	2012.	2013.	2014.	2015.
Minimalna naknada	348	345	327	382	207
Naknada za osobne potrebe korisnika smještaja	6	8	5	3	3
Jednokratna naknada (ukupno u tekućoj godini)	81	109	117	283	213
Naknade u vezi s obrazovanjem	62	113	276	1	2
Osobna invalidnina	19	21	20	24	24
Doplatka za pomoć i njegu	271	268	263	261	251
Status roditelja njegovatelja ili njegovateljica	6	6	6	6	6
Naknada do zaposlenja	/	/	/	/	/
Socijalne usluge (ukupno u tekućoj godini)	80	95	68	65	60
Broj djece - korisnika prava na privremeno uzdržavanje	7	4	8	2	/

Izvor: DZS

Prema podacima koji su prezentirani u poglavlju *Demografija* može se uočiti kako su se i koeficijent starenja i indeks starenja pogoršali. Kako je indeks starenja veći od 40% i koeficijent starosti veći od 12%, smatra se da je stanovništvo zašlo u proces starenja.

Ustanove za socijalnu skrb koje djeluju na području Grada Obrovca su Obiteljski dom za starije i nemoćne „Moja Nana“ i Gradsko društvo Crvenog križa.

Obiteljski dom za starije i nemoćne „Moja Nana“ nalazi se u naselju Karin Gornji i u privatnom je vlasništvu. Raspolaze smještajnim kapacitetom za 20 korisnika kojima je na raspolaganju smještaj u dvokrevetnim i trokrevetnim sobama i zapošljava 3 zaposlenika (2015. godina).

Usluge koje su dostupne korisnicima su 24-satna medicinska skrb i njega, nadzor liječnika opće prakse, ovjera doznaka pri HZZO-u, transport liječniku i prilagođena prehrana.

Gradsko društvo Crvenog križa osnovano je 1992. godine u Obrovcu. Društvo skrbi o 400 građana i ima 2 zaposlena (2015. godina). Neovisna je i nevladina organizacija koja djeluje uz pomoć dobrovoljaca i profesionalno angažiranog osoblja. Društvo organizira i provodi razne oblike pomaganja građana u duhu humanizma i solidarnosti, u skladu sa temeljnim načelima Međunarodnog pokreta Crvenog križa. Radni uvjeti u kojima trenutačno djeluje Društvo nisu zadovoljavajući, prvenstveno zbog dotrajale opreme koja više ne služi svrsi. Također, postoji i problem nedostatka sredstava za rad, pa je broj korisnika kojima se pomaže ograničen u skladu s mogućnostima.

### **3.2. Zdravstvo**

#### **Zdravstvene ustanove**

Grad Obrovac na svom području ima dvije zdravstvene stanice: Dom zdravlja Zadarske županije RJ Obrovac i Ustanovu za primarnu zdravstvenu njegu u kući.

Dom zdravlja Zadarske županije osnovan je 1995. godine za trajno pružanje primarne razine zdravstvene zaštite. Radna jedinica Obrovac je do odluke Županije djelovala kao samostalna ustanova Dom zdravlja. Statusnom promjenom je 2004. godine Dom zdravlja Obrovac pripojen Domu zdravlja Zadarske županije i djeluje kao Radna jedinica.

Usluge koje pruža su: opća/obiteljska medicina, patронаžna zdravstvena zaštita, stomatološka zdravstvena zaštita, zdravstvena zaštita žena i školska medicina. Korisnicima nisu omogućeni dodatni sadržaji kao što su produženo liječenje, palijativna skrb i prehrana, a nisu osigurana ni dežurstva i smještaj.

Ustanova za primarnu zdravstvenu njegu u kući osnovana je 2007. godine i nalazi se u naselju Donji Karin. Namijenjena je provođenju zdravstvene njege i rehabilitacije po uputama doktora medicine. Povremeno po uputama doktora medicine može i stacionarno zbrinjavati bolesnike kojima je potrebna zdravstvena njega i rehabilitacija. U 2015. godini je u ustanovi bilo zaposleno 2 djelatnika.

Ljekarna Prima Pharmed utemeljena je 1994. godine i na području Grada Obrovca ima jednu podružnicu u kojoj je zaposleno dvoje djelatnika.

Prema podacima Državnog zavoda za statistiku 2013. godine na području Grada Obrovca zabilježeno je ukupno 48 smrtnih slučajeva, a najveći postotak njih (46%) bilo je kod ljudi koji su stariji od 80 godina. Ako se promatra uzrok smrti, može se reći da stanovnici Grada Obrovca ne odstupaju od županijskog, ali ni hrvatskog prosjeka pa su najčešći uzroci njihove smrti bile bolesti cirkulacijskog sustava, a nakon njih novotvorine (neoplazme).

Najbliža Opća bolnica nalazi se u Zadru na cestovnoj udaljenosti od 45,14 km.

#### **Veterinarske ustanove**

Veterinarska ambulanta Obrovac zapošljava 3 djelatnika i obavlja djelatnosti preventivnog cijepljenja te internističke i kirurške zahvate te veterinarske usluge (krvne, mikroskopske i mikrobiološke pretrage, umjetno usjemenjivanje, stacionar za male životinje).

### 3.3. Odgoj i obrazovanje

Analizom posljednja dva Popisa stanovništva utvrđeno je da broj djece u dobi 0-4 i 5-9 godina opada. U Gradu Obrovcu je broj djece u dobi 0-9 godina u među popisnom razdoblju smanjen za 29 %. Obrazovno odgojne kulture koje su dostupne na području Grada su jedan dječji vrtić, jedna osnovna škola, te jedna srednja škola. U sklopu proračuna, Grad izdvaja sredstva za učenike i studente u vidu sljedećih potpora:

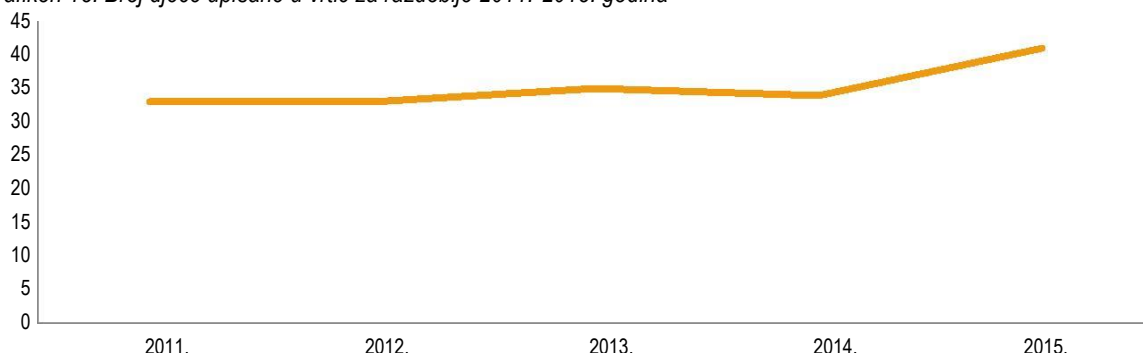
- Nagrade učenicima srednje i osnovne škole
- Stipendije redovitim studentima
- Nabava knjiga za učenike srednjih škola

U nastavku je opisano trenutno stanje odgojno-obrazovne infrastrukture i programa na području Grada Obrovca.

#### **Predškolski odgoj**

Dječji vrtić Obrovac osnovan je 1996. godine i u javnom je vlasništvu. Ako se pogleda broj djece upisane u vrtić za razdoblje 2011.-2015. godine koji je prikazan na grafikonu 16, može se uočiti kako se značajniji rast bilježi tek u 2015. godini kada je ostvaren rast za 20 % u odnosu na prvu promatranu godinu (2011.).

Grafikon 15. Broj djece upisane u vrtić za razdoblje 2011.-2015. godina



Izvor: Vrtić Obrovac

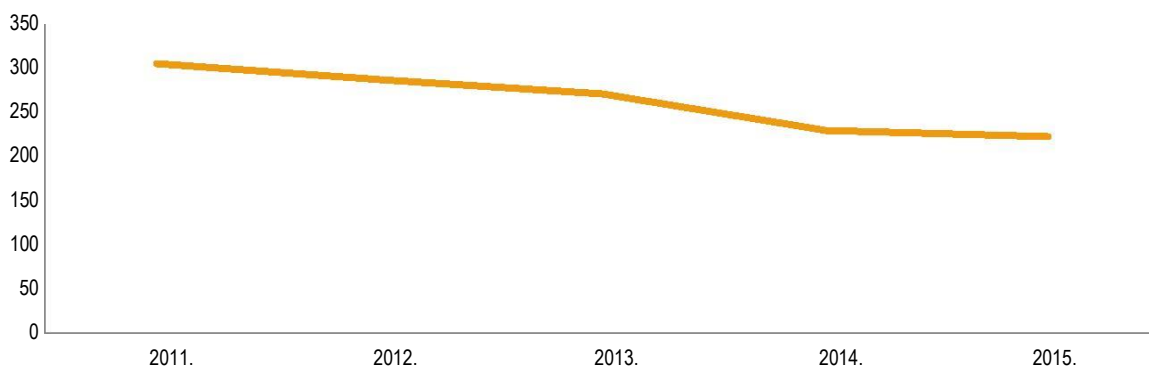
U 2015. godini je vrtić zapošljavao ukupno 9 zaposlenika koji su bili zaduženi za rad s jednom odgojnom skupinom u jaslama i dvije u vrtićkom odgojnom programu. Omogućeni su petosatni i desetosatni redoviti programi, kao i prilagođen program za djecu s posebnim potrebama. Dodatni sadržaji ni vježbaonica u sklopu programa nisu omogućeni, a kapaciteti su nedostadni. Potrebna je kompletna rekonstrukcija objekta, uz naglasak na nužnost zamjene vanjske fasade i termoizolacije krova zbog povećanja energetske učinkovitosti zgrade, te zamjene zastarjele i devastirane opreme.

#### **Osnovnoškolsko obrazovanje**

Osnovna škola Obrovac osnovana je 1964. godine i ima tri područne škole: Karin, Kruševo i Žegar. Grafikon 17 prikazuje negativan trend broja učenika koji su se upisali u osnovnu školu

Obrovac u razdoblju 2011. - 2015. godine. U 2015. godini broj učenika je smanjen za 27% u odnosu na 2011. godinu.

Grafikon 16. Broj učenika upisanih u osnovnu školu Obrovac u razdoblju 2011.-2015.



Izvor: Osnovna škola Obrovac

Rad se odvija u jednoj smjeni, u kojoj je zaposleno 46 djelatnika i u kojoj nastavu pohađaju 223 učenika (2015. godina). U 2015. godini broj redovnih razrednih odjela iznosi 20, a broj kombiniranih razrednih odjela iznosi 5 u kojima se provode samo redovni programi.

Knjižnica postoji u matičnoj školi a sportska dvorana dostupna je učenicima matične škole i područne škole Žegar. Područna škola Kruševo i Karin imaju vanjsko igralište.

Učenicima s posebnim potrebama omogućen je prilagođen program, a prilazi za invalide uređeni su u matičnoj školi i područnoj školi Karin. U sklopu dodatnih usluga je učenicima omogućen prijevoz. Učenička zadruga nije formirana, ali se učenici imaju mogućnost učlaniti u Školski športski klub. Sveukupno stanje objekata u kojima se odvija nastava i sredstava za rad je zadovoljavajuće, a trenutno raspoloživi kapaciteti su dostatni potrebama.

### **Srednjoškolsko obrazovanje**

Na području Grada djeluje i srednja škola Obrovac koja omogućava nastavak školovanja osnovnoškolaca. Škola je osnovana 1973. godine i u javnom je vlasništvu. Nastavni se program sastoji od pet usmjerenja: opća gimnazija, ekonomist, instalater kućnih instalacija, prodavač i vodoinstalater. Broj učenika koji pohađaju srednju školu značajno se smanjuje gotovo za sva ponuđena usmjerenja u 2015. u odnosu na 2011. godinu, a ako se radi o povećanju (primjerice za instalatere kućnih instalacija i vodoinstalatersko usmjerenje) taj broj je neznatan (upisan je jedan učenik više).

Stanje objekta i sredstava za izvođenje nastave je djelomično zadovoljavajuće prema pravilima struke a nužna su poboljšanja kvalitete. Prije svega, nužno je opremanje sredstvima za rad, sanacija instalacija škole, sanacija vanjske fasade, podova škole i vanjskog igrališta, te poboljšanje centralnog grijanja i hlađenja škole.

### **Visokoškolsko obrazovanje**

U Gradu Obrovcu nije omogućen nastavak školovanja nakon završavanja srednjoškolskog programa. Učenici nakon maturiranja mogu odabrati neke od usmjerenja u sklopu Sveučilišta u obližnjem gradu Zadru ili ostalim sveučilišnim centrima u Splitu, Rijeci i Zagrebu. Grad Obrovac za studente sa prebivalištem u Obrovcu i statusom redovitog studenta osigurava potpore u obliku godišnjih stipendija.

## **3.4. Kultura i zaštita kulturne baštine**

Kulturna dobra predstavljaju vrijednu ostavštinu prošlih generacija, čija vrijednost je specifična i od velikog značaja je kod utvrđivanja identiteta sadašnjih generacija. U tu svrhu ovo poglavlje pažnju

pridodaje kulturi i zaštiti kulturne baštine, kao važnom aspektu odraza interesa stanovnika Obrovca.

Ako se promatraju sredstva koja se izdvajaju iz proračuna Grada Obrovca za programe u kulturi, može se uočiti da osciliraju i da je zabilježen ukupan pad za 8 % u posljednjoj, u odnosu na prvu promatranu godinu. Tablica 14 prikazuje sredstva koja su izdvojena za programe u kulturi u trogodišnjem razdoblju.

Tablica 14. Proračunska sredstva izdvojena za programe u kulturi (kn)

Kategorija/godina	2013.	2014.	2015.
Proračunska sredstva izdvojena za programe u kulturi (HRK)	142.000	112.000	131.000

Izvor: Grad Obrovac

Grad Obrovac na svom području ima registriranih 20 kulturnih dobara, od čega 6 pokretnih kulturnih dobara i 14 nepokretnih kulturnih dobara. Kulturna dobra Grada Obrovca čine 4% ukupnih kulturnih dobara zaštićenih na području Zadarske županije.

Materijalna i nematerijalna kulturna dobra po svojim svojstvima su karakteristična i predstavljaju bogatstvo koje treba zaštititi kako bi se osigurala afirmacija i identifikacija kulturnog identiteta Grada Obrovca. U nastavku su predstavljena kulturna dobra prema nazivu, vrsti i mjestu nalazišta.

Tablica 15. Pregled kulturnih dobara prema vrsti na području grada Obrovca (na dan 25.04.2016. godine)

Naziv	Vrsta kulturnog dobra	Mjesto
Arheološki ostaci Staroga Obrovca	Nepokretno kulturno dobro-pojedinačno	Bilišane
Crkva sv. Jovana Krstitelja	Nepokretno kulturno dobro-pojedinačno	Bilišane
Ikonostas i klupe iz crkve Rođenja Presvete Bogorodice	Pokretno kulturno dobro-pojedinačno	Bilišane
Kudin most	Nepokretno kulturno dobro-pojedinačno	Golubić
Samostan i crkva Bezgrešnog začeća Marijina (Gospe od Anđela)	Nepokretno kulturno dobro-pojedinačno	Gornji Karin
Donji most	Nepokretno kulturno dobro-pojedinačno	Kaštel Žegarski
Gornji Most u blizini sela Prndelji	Nepokretno kulturno dobro-pojedinačno	Kaštel Žegarski
Ikonostas crkve Uspenja Presvete Bogorodice Manastira Krupa	Pokretno kulturno dobro-pojedinačno	Krupa
Inventar riznice Manastira Uspenja Bogorodice	Pokretno kulturno dobro-zbirka	Krupa
Manastir i crkva Uspenja Bogorodice	Nepokretno kulturno dobro-pojedinačno	Krupa
Pismo preporuka bratstva Manastira Krupe Gerasimu Zeliću od 04. kolovoza 1786.	Pokretno kulturno dobro-pojedinačno	Krupa
Zbirka stare i rijetke knjižnične građe iz knjižnice Manastira Uspenja Presvete Bogorodice	Pokretno kulturno dobro-zbirka	Krupa
Crkva sv. Kuzme i Damjana	Nepokretno kulturno dobro-pojedinačno	Kruševo
Ostaci crkve sv. Jurja na groblju	Nepokretno kulturno dobro-pojedinačno	Kruševo
Arheološko nalazište Gradina	Nepokretno kulturno dobro-pojedinačno	Muškovci
Arheološko nalazište Cvijina gradina	Nepokretno kulturno dobro-pojedinačno	Kruševo
Crkva sv. Josipa	Nepokretno kulturno dobro-pojedinačno	Obrovac
Kulturno-povijesna cjelina grada Obrovca	Nepokretno kulturno dobro-kulturno-povijesna cjelina	Obrovac
Zbirka ikona pravoslavne crkve sv. Trojice	Pokretno kulturno dobro-zbirka	Obrovac

U Gradu Obrovcu postoji jedna knjižnica: Pučko otvoreno učilište Obrovac, knjižnica i čitaonica. Osnovana je 1964. godine, ima jednog zaposlenika i broj godišnjih članarina bilježi konstantan pad od 2011. godine do 2015. godine (pad za ukupno 30,48%). Poslovanje knjižnice zbog neusklađenosti sa Zakonom ima za posljedicu nestabilno financiranje što se odražava na nabavu knjižnične građe i izgradnju zbirki. Upravo je to osnovni problem smanjenja broja i nedostatak voditelja knjižnice koji bi na sebe preuzeo poslove organizacije manifestacija i kulturnih programa kao što su izložbe, radionice, koncerti, seminari i sl.

Zavičajni muzej Obrovac smješten je u prizemlju zgrade Općinskog suda u Obrovcu. Ukupna površina kojom raspolaže muzejski prostor iznosi 253,5 m<sup>2</sup>, od čega na uredski prostor 10,7 m<sup>2</sup>, te na prijemni prostor sa sanitarnim čvorom za posjetitelje 26,4 m<sup>2</sup>. Sukladno čl.42. Pravilnika o stručnim i tehničkim standardima za određivanje vrste muzeja, za njihovrad, te za smještaj muzejske građe i muzejske dokumentacije (NN 30/06) , uz navedene prostorije muzej bi trebao imati: čuvaonicu za muzejsku građu, preparatorsku radionicu, prostor za muzejsku dokumentaciju, prostor za prijem građe i manipulaciju njome i prostor za stručno i tehničko osoblje.

Nedostatak navedenih prostorija posebno se očituje u neadekvatnom smještaju tekstilne građe Etnografske zbirke muzeja koja je, umjesto smještaja u posebnim mikroklimatskim uvjetima i metalnim kutijama, smještena u ormarima i vitrinama te samim time podložnija utjecaju prašine, temperaturnih razlika, grinjama i ostalim štetnicima koji pospješuju njeno propadanje.

Uzme li se u obzir činjenica da na administrativnom području grada Obrovca postoji veći broj arheoloških lokaliteta koji se datiraju od prapovijesti do kasnog srednjeg vijeka jedna od primarnih zadaća Muzeja je, uz postojeće stalne postav etnografske i prirodoslovne građe, što skorije postavljanje stalnog postava arheološke zbirke unutar kojeg bi trebalo izložiti i predmete iz nekadašnjeg Arheološkog muzeja Obrovac čime bi, uz osiguravanje prostora za povremene izložbe, bogata kulturno-povijesna i prirodoslovna baština obrovačkog kraja bila prezentirana u cijelosti.

Pučko otvoreno učilište Obrovac osnovano je 1995. godine i trenutno zapošljava 5 zaposlenih. Pučko otvoreno učilište Obrovac je kulturno-obrazovna ustanova koja programe rada realizira kroz knjižničnu, muzejsku, galerijsko-izložbenu djelatnost, te kroz organiziranje kazališnih, glazbenih, filmskih i drugih kulturno-umjetničkih programa. Osnovna djelatnost POU Obrovac je osnovnoškolska i srednjoškolska naobrazba odraslih, odnosno obavljanje djelatnosti u svezi s osposobljavanjem, usavršavanjem, i prekvalifikacijom mladeži i odraslih izvan sustava redovite naobrazbe. No, zbog nedostatka vlastite opreme i nezainteresiranosti građana za različite oblike obrazovanja, nije omogućeno odvijanje svih programa usavršavanja.

**Manifestacije** koje su sastavni dio kulturne ponude Grada Obrovca su:

- Bukovačka večer u Obrovcu
- Prsnac fest
- Rafting Regata „Zrmanja“
- Dan pobjede i domovinske zahvalnosti Karin

Bukovačka večer u Obrovcu je tradicionalna večer Bukovačke gastronomije, običaja i tradicije koja se u

organizaciji Grada i Turističke zajednice održava svake godine u srpnju. Organizacijom ove manifestacije potiče se daljnje očuvanje običaja, kulturne i prirodne baštine, te diversificirane ruralnih aktivnosti. Za daljnji razvoj ove manifestacije potrebna su dodatna sredstva kako bi se privukao veći broj turista i kako bi ova večer dobila na regionalnom ili nacionalnom značaju.

Prisnac fest je manifestacija koja se od 2010. godine održava u kolovozu u mjestu Zelengrad. Organizator manifestacije je Zavičajni klub „Janko Mitrović“, a manifestacija je poprimila regionalni značaj. Zavičajni klub „Janko Mitrović“ iz Zelengrada je udruga koja nastoji sačuvati običaje bukovačkog i ravnokotarskog kraja kroz kulturne, gastronomske i sportske manifestacije. U sklopu „Prisnacfesta“ predviđeni su i razni popratni sadržaji – izložba fotografija, okrugli stol na temu potrage za izgubljenim jelima, natjecanje u pripremanju Bukovačkog prisnaca, degustacija izvorne zdrave hrane bukovačkog kraja, olimpijada starih sportova i sl. I za ovu manifestaciju su financijska sredstva nedostatna, u smislu daljnjeg razvoja događaja u cilju očuvanja bukovačkih i ravnokotarskih običaja i njihove prepoznatljivosti na nacionalnoj razini.

Rafting regata „Zrmanja“ sportska je manifestacija koja se održava u travnju još od 2000. godine u organizaciji tvrtke Riva Rafting Centar d.o.o. na rijeci Zrmanji i Krupi. Rafting regata je važan društveni događaj koji okuplja široki krug poklonika i zaljubljenika prirode, aktivnog i adrenalinskog turizma, te znanstvenika i prijatelja iz zemlje i svijeta koji sudjeluju u manifestaciji. U sklopu ove regate se održava i izbor za Miss ljepotice Zrmanje.

„Dan pobjede i domovinske zahvalnosti Karin“ je manifestacija koja se od 2012. godine održava u kolovozu i od regionalnog je značaja. Ima za cilj promoviranje hrvatskog domoljublja, spajanje hrvatskog sjevera i juga, te kulturnih vrednota Hrvatske. U iznimno zanimljivom folklornom programu osim KUD-ova iz Hrvatske, nastupaju i neki iz susjednih država.

### 3.5. Religija

Grad Obrovac može se opisati kao katoličko područje, sa 64,7% stanovnika koji su se izjasnili kao katolici na posljednjem službenom Popisu 2011. godine. U Gradu Obrovcu nalaze se dvije katoličke župe (Župa Obrovac i Župa Kruševo), te jedna pravoslavna župa (Parohija Obrovac). Katolički objekti koji se nalaze na području Grada su: crkva Sv. Josipa, crkva sv. Kuzme i Damjana, župna crkva sv. Jurja, crkva sv. Jurja na groblju, crkva Gospe od Zečeva. Parohija Obrovac obuhvaća sljedeća mjesta i crkve: crkva sv. Trojice, hram Rođenja Presvete Bogorodice i hram sv. Jovana Krstitelja, crkva sv. ap. Petra i Pavla, crkva sv. Georgija i manastir Krupa.

Tablica 16. Broj stanovnika prema vjerskoj pripadnosti

Vjerska Pripadnost	Grad Obrovac
Katolici	2.797
Pravoslavci	1.352
Protestanti	11
Ostali kršćani	14
Muslimani	29
Židovi	0
Istočne religije	0
Ostale religije, pokreti i svjetonazori	0
Agnostici i skeptici	14
Nisu vjernici i ateisti	32
Ne izjašnjavaju se	63
Nepoznato	11

Izvor: DZS

Od 13 sklopljenih brakova u 2013. godini, 6 je vjerski sklopljenih i 7 građanskih.

### **3.6.** *Mjere zaštite ljudi i imovine*

#### ***Policajska postaja***

Policajska postaja Obrovac kao policijska postaja III kategorije nalazi se u središnjem dijelu zadarske PU.

Područje koje PP Obrovac pokriva uključuje 21,15 km autoceste, 77 km državnih cesta, 75 km županijskih i 82 km lokalnih cesta. Također, ovo područje uključuje i dijelove Karinskog i Novigradskog mora, Podvelebitskog kanala i korito rijeke Zrmanje do Jankovića Buka. Policijska postaja pokriva područje grada Obrovca s mjestima Bilišane, Bogatnik, Golubić, Gornji Karin, Kaštel Žegarski, Komazeci, Krupa, Kruševo, Muškovci, Nadvoda, Obrovac, Zelengrad, općinu Jasenice, Rovanjaska, Zaton Obrovački, općinu Starigrad s mjestima Starigrad, Seline i Tribanj.

Poslovi koje policijska postaja obavlja na navedenom području su temeljni poslovi, kriminalistički i upravni, a poslovi izrade prometnih dozvola i registracije vozila obavljaju se u zgradi sjedišta PU u Zadru.

Policijska postaja ima organizirano 24-satno operativno dežurstvo, odnosno zaprimanje dojava od građana, usmjeravanje policijskih službenika na izvršavanje zadaća na terenu, te praćenje i usmjeravanje izvršenja tih zadaća u koordinaciji s nadređenim tijelima.

Poslovi temeljne policije obuhvaćaju ophodnju nadležnih područja, održavanje povoljnog stanja reda i mira, prevenciju kaznenih djela i prekršaja, interveniranje, asistiranje, osiguranje, zaštitu i nadzor i upravljanje cestovnim prometom.

Poslovi kriminalističke policije obuhvaćaju otkrivanje i razrješavanje kaznenih djela, tj. otkrivanje počinitelja kaznenih djela na postajnom području.

#### ***Vatrogasno društvo***

Na području Grada Obrovca djeluju dva dobrovoljna vatrogasna društva: DVD Obrovac i DVD Žegar.

Dobrovoljno vatrogasno društvo Obrovac osnovano je 2004. godine i ima zaposlena 4 sezonska djelatnika (2015. godina). Društvo raspolaže sa 2 vozila i ima izrađene planove procjene ugroženosti od požara i tehnološke eksplozije, procjene ugroženosti civilnog stanovništva i materijalnih dobara i plan zaštite od požara i tehnoloških eksplozija.

U 2015. godini društvo je interveniralo na 51 požarište (smanjenje broja požara za 26,1% u odnosu na 2011. godinu), 2 tehničke i 45 uslužnih intervencija (povećanje za 42,2% u odnosu na 2011. godinu). Radni uvjeti u zgradi dobrovoljnog doma koja je dotrajala nisu zadovoljavajući i ne odgovaraju stvarnim potrebama i suvremenim zahtjevima profesije.

Dobrovoljno vatrogasno društvo Žegar osnovano je 2010. godine. Društvo ima izrađene planove procjene ugroženosti od požara i tehnološke eksplozije, procjene ugroženosti civilnog stanovništva i materijalnih dobara i plan zaštite od požara i tehnoloških eksplozija.

Kako su relativno novo društvo, potrebna su ulaganja u nabavu vatrogasne opreme kako bi se što učinkovitije moglo djelovati u slučaju potrebnih intervencija. U daljnjem radu nužno je raditi i na protupožarnoj preventivi, razvoju vatrogasne kulture među stanovnicima Grada Obrovca i odgovornog



ponašanja među stanovnicima kako ne bi dolazilo do požara zbog ljudskog nemara.

### 3.7. Stanovanje i javne zgrade

Na temelju podataka iz posljednjeg Popisa 2011. godine napravljena je analiza stanovanja na području Grada Obrovca i Zadarske županije, što je prikazano u tablici 17.

Tablica 17. Stanovanje i javne zgrade u zadarskoj županiji i Gradu Obrovcu

Kategorija		U Gradu Obrovac	U Zadarskoj županiji
Ukupno stanova		4.712	134.247
Ukupna površina stanova u m		300.296	10.125.651
Instalacije u nastanjenim stanovima	Vodovod	1.545	59.428
	Kanalizacija	1.534	59.369
	Električna energija	1.632	59.832
	Plin	17	885
Stanovi za stalno stanovanje	Ukupno	2.598	84.448
	Nastanjeni	1.650	59.954
	Privremeno nastanjeni	766	21.531
	Napušteni	182	2.963
Stanovi koji se koriste povremeno	Za odmor i rekreaciju	2014	39.939
	Ukupna površina stanova za odmor i rekreaciju u m <sup>2</sup>	121.434	2.766.490
	U vrijeme sezonskih radova u poljoprivredi	1	300
Stanovi u kojima se samo obavlja djelatnost	Iznajmljivanje turistima	98	9.138
	Ostale djelatnosti	1	422

Izvor: DZS

Prema podacima posljednjeg Popisa iz 2011. godine, na području Grada Obrovca - nalazi se 4.712 stambenih jedinica, od čega je stalno nastanjeno 55,13% (2598) stanova. Ukupan broj stanova Grada Obrovca čini 3,5% stanova Zadarske županije. Prosječna površina analiziranog stana je 63,73 m<sup>2</sup>, što je manje od Županijskog prosjeka koji iznosi 75,43 m<sup>2</sup>. Od ukupnog broja stanova 43% je namijenjeno odmoru i rekreaciji, a prosječna veličina tih stanova iznosi 60 m<sup>2</sup>, što je manje od županijskog prosjeka koji iznosi 69 m<sup>2</sup>. Od ukupnog broja stanova, samo je jedan namijenjen povremenom korištenju u vrijeme sezonskih radova u poljoprivredi.

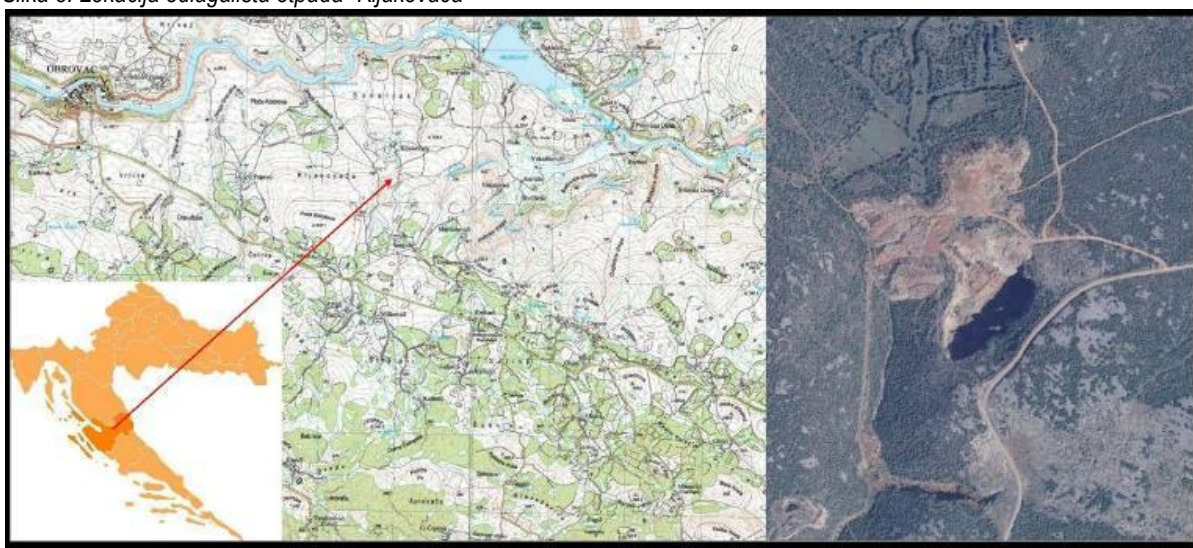
## 4. ZAŠTITA OKOLIŠA

### 4.1. Upravljanje otpadom

Za poslove upravljanja otpadom na području Grada Obrovca zadužena je tvrtka Infra-grad d.o.o. iz Obrovca. Tvrtka je u 100 %-tnom vlasništvu Grada Obrovca i vrši uslugu sakupljanja i odvoza mješovitog i komunalnog otpada.

Grad Obrovac svoj otpad odlaže na odlagalište otpada „Kljakovača“. Sakupljanjem otpada je obuhvaćeno 100 % stanovništva. Odlagalište se nalazi na nenaseljenom području središnjeg zapadnog dijela Grada Obrovca, a koje je u prostorno planskoj dokumentaciji označeno kao šuma osnovne namjene.

Slika 3. Lokacija odlagališta otpada "Kljakovača"



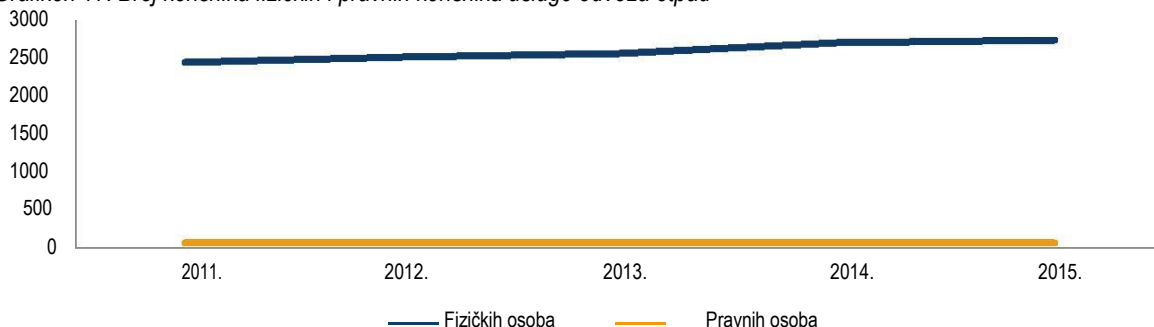
Izvor: [www.mzoip.hr](http://www.mzoip.hr)

Odlagalište je neuređeno i centralno je odlagalište za više naselja (Bilišane, Bogatnik, Golubić, Gornji Karin, Kaštel Žegarski, Komazeci, Krupa, Kruševo, Muškovci, Nadvoda, Obrovac, Zelengrad) još od 1998. godine.

Na odlagalištu je otpad odlagan nekontrolirano i nepropisno je uređen. Nedostaju mu sustavi za zbrinjavanje oborinskih i procjednih voda koje trenutno odlaze u podzemlje, a zbrinjavanje odlagališnog plina i odlagalište nisu ograđeni.

Broj fizičkih osoba koje koriste uslugu odvoza otpada konstantno se povećava od 2011. do 2015. godine, dok broj pravnih osoba oscilira tijekom cijelog razdoblja i nema predvidiv trend. Detaljno kretanje broja korisnika usluga odvoza otpada prikazana je na grafikonu 16.

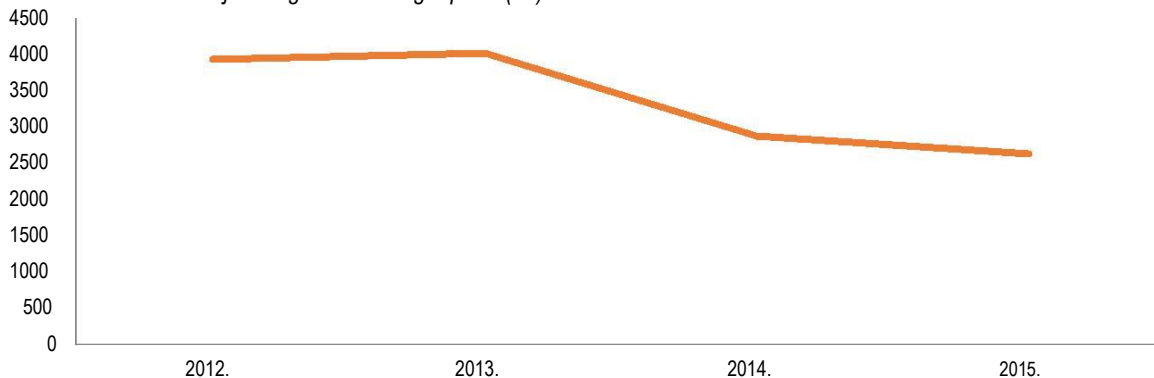
Grafikon 17. Broj korisnika fizičkih i pravnih korisnika usluge odvoza otpad



Izvor: Grad Obrovac

Pregledom dostupnih podataka o kretanju količina otpada na odlagalištu „Kljakovača“, može se uočiti da se nakon 2013. godine bilježi pad, koji u odnosu na tu godinu u 2015. iznosi čak 34,50%. Detaljno kretanje količina otpada u tonama prikazano je na grafikonu 17.

Grafikon 18. Količina miješanog komunalnog otpada (u t)



Izvor: Grad Obrovac

Na prostoru Grada Obrovca postavljeno je ukupno 2.128 posuda za preuzimanje otpada u 2015. godini. Na javnim mjestima je određeno šest lokacija za prikupljanje odvojenog otpada i 26 lokacija za prikupljanje miješanog otpada, pri čemu se ni jedna lokacija ne odnosi na prostore pravnih osoba.

Grad Obrovac nema uređeno reciklažno dvorište, pa građani nemaju mogućnost odvajanja glomaznog otpada, električkog, elektronskog i opasnog otpada, odjeće i obuće.

## 4.2. Upravljanje prirodnim resursom

### Vodene snage

Grad Obrovac obiluje vodenim resursima. Uz rijeku Zrmanju, tu su i najveća pritoka Zrmanje- Krupa, te rijeke Krnjeza, Dabarnica, Bijela i Karišnica. Ako se promatra hidroenergetski potencijal najznačajnija je rijeka Zrmanja sa iskoristivim neto hidroenergetskim potencijalom od 640 GWh.

Reverzibilna Hidroelektrana Velebit nalazi se na rijeci Zrmanji, na udaljenosti od 10 km od Grada Obrovca. U crpnom pogonu RHE Velebit, uz ostale rječice, koristi i vode rijeke Zrmanje. Tijekom tri desetljeća rada (od 1984. do 2014. godine) proizvela je oko 11,5 TWh električne energije. Prosječno se na godišnjoj razini proizvede 430 GWh, a rekordna proizvodnja od 641 MW zabilježena je 2013. godine. Valja istaknuti kako je Reverzibilna hidroelektrana Velebit jedina elektrana priključena na 400 kV mrežu i glavna je točka napajanja Zadarske županije koja broji 170.017 stanovnika prema posljednjem službenom Popisu.

Jedan od najvećih pritoka Zrmanje - Krupa, sa svojih 19 slapova spada u najljepše u Hrvatskoj. Osim prirodnih ljepota, vodni potencijal je iskorišten je i za punionicu vode Santa koja je smještena uz izvor rijeke Krupe. Oprema punionice namijenjena je punjenju prirodne izvorske vode u PET boce koje se proizvode u okviru proizvodne linije. Osim prirodne izvorske vode, oprema omogućuje punjenje gazirane i aromatizirane izvorske vode. Uz klasični pogon, postoji i vlastiti laboratorij koji svakodnevno provodi potrebne analize vode.

### ***Drvni potencijal***

Poznato je da je ovo područje nekoć bilo bogato kvalitetnim šumama koje su se iskorištavale u brodogradnji, a sirovina se izvozila i u Veneciju. Danas je gospodarska eksploatacija narušena zbog ekstenzivnog korištenja šuma (sječa i paša) što je ostavilo traga i na mikroklimatske značajke ovog prostora.

Na području Obrovca nalazi se 24.856,63 ha šume koja je u 100%-tnom vlasništvu Hrvatskih šuma. Od ukupne površine, 81,90 % je gospodarske namjene, a 18,10% je definirano kao područje posebne namjene.

Najzastupljenija vrsta su Alepski bor, Crni bor, Ob. Čempres, Hrast i Medunac, čija drvna zaliha iznosi 14.484,00 m<sup>3</sup>. Prirast iznosi 459,00 m<sup>3</sup>, a etat 748,00 m<sup>3</sup>.<sup>8</sup>

### ***Metali i nemetali***

Na području Grada Obrovca postoji nalazište boksita, ali nije poznato koje su trenutne zalihe navedenog metala. Tvrtka „Dalmatinski rudnici boksita“ je prije Domovinskog rata vadila kamen sa ovog područja i izvozila ga u Rusiju.

Tvornica „Glinice Jadral“ kraj Obrovca jedna je od sinonima za neuspješnu investiciju u Republici Hrvatskoj. Nakon tri godine rada zatvorena je 1981. godine zbog nerentabilnosti proizvodnje i nedostatka vlastite sirovine. Nakon zatvaranja tvornice su na teret proračuna ostale bezuspješne sanacije bazena Crvenog mulja, koji sadrži visoke koncentracije teških metala koje utječu na sastav okolnih tla. Od otpadnih lužina, količine arsena premašuju čak za 30 granične vrijednosti koje su propisane za ispuštanje otpadnih voda u otpadni spremnik.

Kompleks se sastoji od 20 objekata, čija je oprema u potpunosti pokradena i devastirana, a spremnici gline su minirani.

*Slika 4. Objekti bivše tvornice Jadral*



<sup>8</sup>*Drvena zaliha* - ukupan volumen drvene mase u određenoj šumi (govori koliko je ta šuma kvalitetna). *Prirast* - kazuje koliko se volumen poveća svake godine, što je pokazatelj raspoloživosti drveta za čovjekovo korištenje. *Etat* - sječiva drvna masa označava količinu drvene mase koju je dopušteno iskorištavati u gospodarske svrhe.

Izvor: [www.geografija.hr](http://www.geografija.hr)

Tvrtka Kamen d.o.o. iz Obrovca nositelj je koncesijskog prava na eksploataciju arhitektonsko-građevinskog kamena. Eksploatacija se vrši u kamenolomu na lokalitetu Marići. Kamenolom Marići nalazi se na području mjesta Kruševa gdje se vadi konglomerat u različitim varijantama crvene, žute i smeđe boje. Tvrtka Fassad.o.o Obrovac pokrenula je eksploataciju karbonatne sirovine za industrijsku preradu na eksploatacijskom polju Kruševo.

#### 4.2.1. Zaštita prirodnih bogatstava

##### ***Zaštićena područja***

Na području Grada Obrovca nalazi se Kanjon rijeke Zrmanje koji je zaštićen 1964. godine unutar mreže Natura 2000, u kategoriji značajnog krajolika. Kanjon Zrmanje predstavlja jedan od naših najljepših geomorfoloških i hidrografskih fenomena u kršu. Najizrazitije je razvijen u svom završnom dijelu od Obrovca do ušća u dužini cca 10 km, gdje je dubok i do 180 m. Ukupna površina zaštićenog prirodnog dobra iznosi 556,71 ha, dok udio koji se nalazi na području Grada Obrovca iznosi 47,52%. Od Obrovca uzvodno pripada Parku prirode Velebit, dok je cijeli njen tok određen kao područje ekološke mreže. U dijelu kanjona se isprepliće i neprekinuti sloj morske vode, što se reflektiralo na bogato i raznoliko stanište biljnih i životinjskih vrsta koje je nužno očuvati za buduće generacije.

Pravilnik o unutarnjem redu Parka prirode Velebit regulira obavljanje djelatnosti na području Parka, na način da Ustanova izdaje dopuštenja za obavljanje radnji i djelatnosti. Na području Parka prirode dopušteni su tradicionalna poljoprivreda na postojećim poljoprivrednim površinama i uzgoj domaćih baštinjenih pasmina, obnavljanje poljoprivrednih površina, izgradnja i uspostava farmi za uzgoj domaćih i divljih životinja i ostale poljoprivredne i stočarske djelatnosti u skladu sa zakonom.

Radi očuvanja prirodnog bogatstva Parka, zabranjuje se gospodarska uporaba dobara Parka i radnji kojima se ugrožavaju svojstva parka, te utječe na sklad žive i nežive prirode.

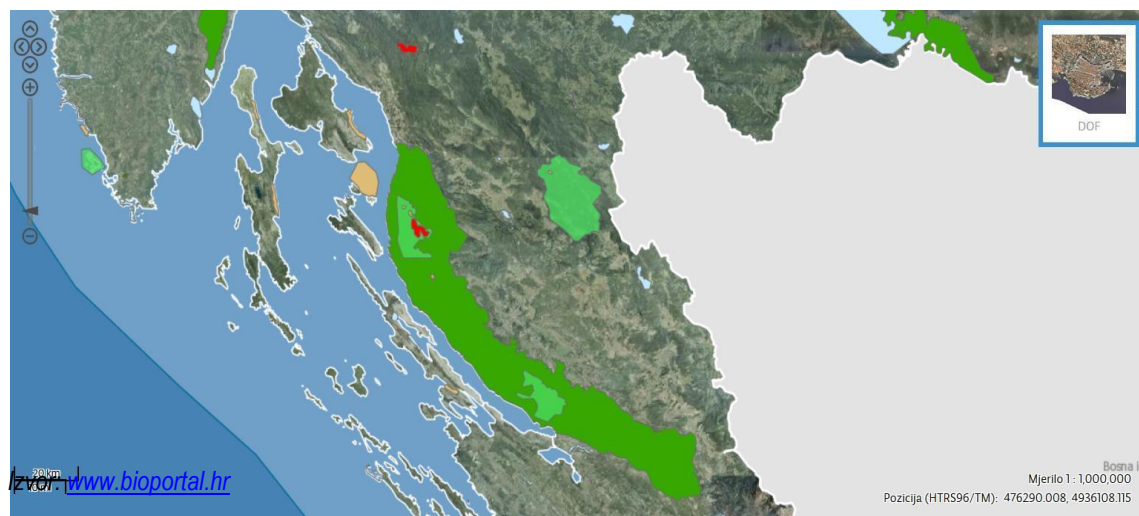
Slika 5. Rijeka Zrmanja





**Park prirode Velebit** jednim dijelom nalazi se i u Gradu Obrovcu (7% površine). Službeno je zaštićen 1981. godine, a obuhvaća masiv Velebita i dolinu krške rijeke Zrmanje. Za cijelo područje Velebita karakteristično je bogatstvo oblika i fenomena krša, te flore i faune u Republici Hrvatskoj.

Slika 6. Park prirode Velebit



### 4.3. Infrastruktura

#### 4.3.1. Prometna infrastruktura

Prostor Obrovca ima povoljan geoprometni položaj, a važno je čvorište u smislu povezivanja juga Hrvatske sa područjem Like i Kvarnera.

Dominantna prometna infrastruktura Grada Obrovca predstavljaju državne, županijske i lokalne ceste. Kroz područje Grada ne prolazi autocesta, već je stanovnicima omogućen izlaz na Maslenici, na udaljenosti od 15 km. Cestovna infrastruktura trenutno obuhvaća 3 državne ceste, 10 županijskih i 19 lokalnih cesta koje povezuju Općinu sa naseljima. Zračni i željeznički promet nisu omogućeni direktno u Gradu Obrovcu i naseljima koje obuhvaća, pa je određena njihova najbliža lokacija u tablici koja slijedi.

Tablica 18. Prometna povezanost Grada Obrovca

CESTOVNI PROMET		
Državne ceste	Županijske ceste	Lokalne ceste
D 27 koja međusobno povezuje naselja: Gračac, Obrovac i Benkovac, D 54 koja međusobno povezuje naselja: Maslenicu i Zaton Obrovački, D 502 koja povezuje međusobno naselja: Zadar, Zemunik, Smilčić i Karin	Ž 5166 na potezu Udbina-Lovinac- Rok-Obrovac, Ž 6024 na potezu D 27-Kruševo, Ž 6025 na potezu Obrovac-Kaštel Žegarski- Ervenik-Kom-D1, Ž 6026 na potezu Obrovac-Medviđa- Kistanje- Manastir Krka, Ž 6027 na potezu D 27-Kaštel Žegarski-Bruška- Benkovac-D 27, Ž 6028 na potezu D 27-Muškovci, Ž 6029 na potezu Ž 6027-Golubić Ž 6030 na potezu Nadvoda-Kaštel Žegarski, Ž 6031 na potezu Krupa-Ž 6027, Ž 6032 na potezu Ž 6025-Komazeci.	L 63069 na potezu Otišna-D 27, L 63070 na potezu M. Draga-D 27, L 63071 na potezu Vozarica-L 63070, L 63073 na potezu Brkići-L 63069, L 63074 na potezu Muškovci (Ž 6028)- Ogari, L 63075 na potezu Obrovac: D 27-D27, L 63076 na potezu D 27-Orljak, L 63077 na potezu D 27-Sušnjar-G. Karin-D 27, L 63078 na potezu Kruševo (Ž 6024)- Vrkići, L 63079 na potezu L 63078-"Gospa od Zečeva", L 63080 na potezu G. Karin-L 63129, L 63081 na potezu Ž 6025-Bilišane-Ž6025, L 63082 na potezu Ž 6026-Zelengrad- Ž 6025, L 63083 na potezu Ž 6025-Mitrovići, L 63084 na potezu Radmilovići- Nadvoda, L 63085 na potezu Ž 6025-Ušljebrke, L 63086 na potezu Ž 6030-Bundale, L63087 na potezu Komazeci-G.Komazeci-Ž6027, L 63129 na potezu Ž 6027-Kum-Bruška.

ZRAČNI PROMET
Najbliža zračna luka nalazi se u Gradu Zadru na udaljenosti od 40 km.
ŽELJEZNIČKI PROMET
Najbliži željeznički kolodvor nalazi se u Gračacu na udaljenosti od 25 km.
GRANIČNI PRIJELAZ
Stalni međunarodni granični željeznički prijelaz I. kategorije „Ličko Dugo Polje-Martin Brod“ preko kojeg se trenutno odvija samo teretni promet. Navedeni granični prijelaz je udaljen 75 km od Grada Obrovca. Stalni granični prijelaz za pogranični promet „Lička Kaldrma-Kaldrma“ gdje je uspostavljena nadzorna točka preko koje prometuju mještani naselja (koja se nalaze na teritoriju RH) uz državnu granicu. Navedeni granični prijelaz je udaljen 75 km od Grada Obrovca.
LUKE
Na području Grada Obrovca nalazi se riječna luka i pristanište Obrovac, nerazvrstana luka lokalnog značaja.

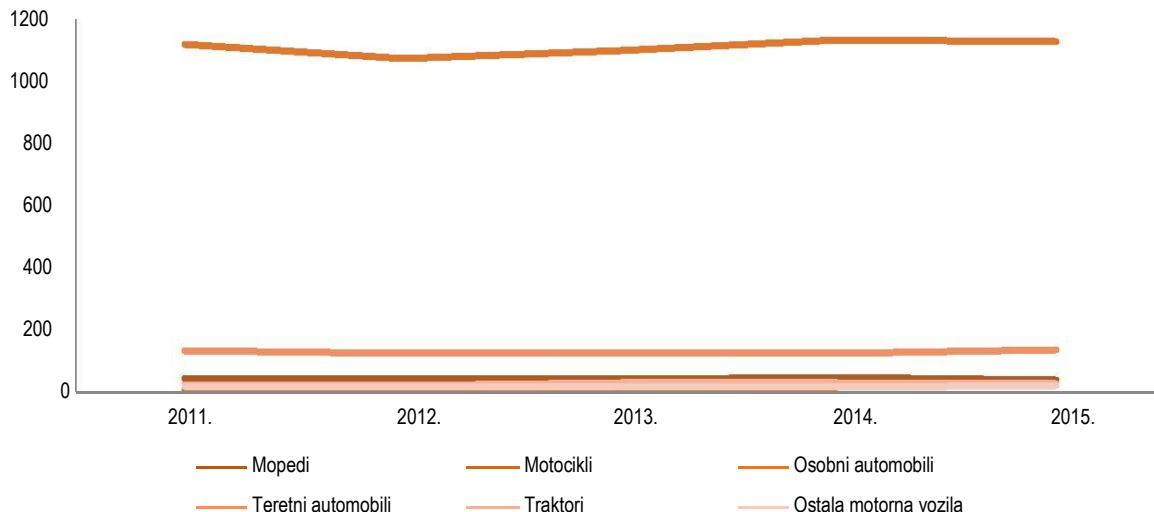
Izvor: Grad Obrovac

Postojeća prometna mreža Grada Obrovca predstavlja alternativnu mogućnost prometnog povezivanja Zadarske županije i južne Hrvatske sa središnjom Hrvatskom. Naime, kada je Maslenički most zatvoren zbog Bure, sav promet vozila se preusmjerava u samo središte Obrovca.

Ako se pregleda broj registriranih motornih vozila od 2011. do 2015. godine, može se uočiti kako su tijekom cijelog razdoblja najzastupljeniji osobni automobili, kojih je u 2015. godini u

Obrovcu bilo 1128, što je udio od 1,90 % svih osobnih automobila registriranih u Zadarskoj županiji. Grafikon 20 daje detaljan pregled svih registriranih vozila u Gradu Obrovcu od 2011. do 2015. godine.

Grafikon 19. Broj registriranih vozila u Gradu Obrovcu od 2011. do 2015. godine.



Izvor: MUP, Zadarska županija

Energetska infrastruktura Grada Obrovca uključuje: RHE Velebit – 2x138mW, transformatorsko postrojenje 400/110 kV Obrovac, te hidroelektranu na Krupi.

Za proizvodnju električne energije na razini Županije izgrađena RHE Velebit kao jedini energetski izvor na širem području. Koristi vode iz akumulacija Opsenica ( $V=2,7 \text{ hm}^3$ ), Štikada ( $V=13,65 \text{ hm}^3$ ) i Razovac ( $V=1,84 \text{ hm}^3$ ).

Od prosinca 2014. godine u pogonu je i vjetroelektrana Zelengrad snage 42 MW. Radi se o drugoj najvećoj vjetroelektrani na području RH. Sastoji se od ukupno 14 instaliranih vjetroagregata s kojima godišnje može proizvesti oko 100 GWh električne energije što može zadovoljiti potrebe od oko 25.000 domaćinstava.

#### **4.3.2. Komunalna infrastruktura**

Komunalna infrastruktura jedinice lokalne samouprave obuhvaća:

- vodoopskrbi sustav
- odvodnju i pročišćavanje otpadnih voda
- održavanje javnih površina
- održavanje groblja

#### **Vodoopskrbni sustav**

Područje Grada Obrovca bogato je vodnim resursima, što je prepoznato i na nacionalnoj razini pa je ovo područje uvršteno u prvu razinu strateških rezervi voda Republike Hrvatske.

Pregledom sredstava koja su u proračunu izdvojena, može se uočiti kako je u 2014. godini za koju je posljednju dostupan podatak da je za građenje objekata i opskrbu pitkom vodom nakon dvogodišnjih oscilacija izdvojeno 94 % manje sredstava. Detaljan pregled sredstava koja su od 2011. do 2014. godine izdvojena za ovu kategoriju detaljno su navedena u tablici 19.

Tablica 19. Sredstva izdvojena za građenje objekata i uređaja za opskrbu pitkom vodom

Kategorija/godina	2011.	2012.	2013.	2014.
Sredstva izdvojena za građenje objekata i uređaja za opskrbu pitkom vodom	1.442.202,38	61.926,66	301.241,01	86.938,37

Izvor: Grad Obrovac

Duljina vodoopskrbnog sustava na dan 31.12.2015. godine bila je 105 km. Prema pogonskom režimu radi se o tlačno gravitacijskom i kombiniranom vodoopskrbnom sustavu. Potrošnja vode po stanovniku za potrebe kućanstva u prethodnoj godini iznosila je  $0,105 \text{ m}^3$ , a za potrebe industrije  $0,020 \text{ m}^3$ . Izvorište je podzemnog tipa, pri čemu se jedan vodozahvat nalazi na

Zrmanji čija se voda dovodi do crpne stanice Dolac. Drugim vodozahvatom koji se također nalazi u Kaštel Žegarskom se opskrbljuje stanovništvo na području Kaštela Žegarskog i sustav je u potpunosti neovisan od regionalnog sustava. Vodoopskrbni sustav raspolaže sa 7 crpnih stanica i 8 vodosprema. U 2015. godini je na vodoopskrbni sustav u Gradu Obrovcu bilo spojeno ukupno 2.609 kućanstava. Sustav ne zadovoljava u potpunosti potrebe Grada Obrovca zbog velikog administrativnog područja koje obuhvaća i zbog disperzije naselja, što rezultira neriješenim pitanjem vodoopskrbne infrastrukture za dio stanovništva. Oni svoje potrebe za vodom zadovoljavaju putem najbližih lokalnih izvora i bunara, odnosno sakupljanjem kišnice u vlastitim cisternama.



Prema službenoj statistici Državnog zavoda za statistiku, u Gradu Obrovcu je 2011. godine 94 % stanova imalo instalacije vodovoda, što je ispod praga Zadarske županije koji iznosi 99 %.

### ***Odvodnja i pročišćavanje otpadnih voda***

Područje grada Obrovca djelomično je priključeno na kanalizacijsku mrežu. S obzirom na osjetljivost cijelog područja u pogledu zaštite pitke vode i vodnih bogatstava koji su značajan resurs ovog prostora, neophodno je izgraditi razdjelni sustav odvodnje za čitav prostor Grada

Obrovca.

### ***Održavanje javnih površina***

U Obrovcu postoji jedna tržnica na malo, ukupne površine 75 m<sup>2</sup>. Subjekt koji upravlja tržnicom je Infra - Grad d.o.o. iz Obrovca. Tržnica ima osnovnu namjenu, odnosno prodaju voća, povrća i ribe, a dodatni prostori i ponude prodavačima nisu na raspolaganju (hladnjače, rashladno skladište...).

### ***Održavanje groblja na području Grada Obrovca***

Komunalna djelatnost održavanja groblja povjerena je poduzeću Infra - Grad d.o.o. Postojeće groblje je neuređeno i nužna je rekonstrukcija, odnosno proširenje.

### ***Javna rasvjeta na području Grada Obrovca***

Na području Grada Obrovca je postavljeno ukupno 2.021 izvora svjetlosti. Od toga ima ukupno 1.560 rasvjetnih mjesta, 73 trafostanice i 388 stupnih mjesta. U tablici 20 prikazana su rasvjetna mjesta prema vrsti i broju.

*Tablica 20. Rasvjetna mjesta Grada Obrovca prema vrsti*

<b>Vrsta izvora rasvjete u rasvjetnim tijelima</b>	<b>Broj rasvjetnih tijela</b>
LED žarulje	397
Visokotlačne živine žarulje	555
Visokotlačne natrijeve žarulje	589
CFL žarulje 25 W	2
Metal halogena 150 W	2
Metal halogena 200 W	5
Metal halogena 400 W	10
<b>Ukupno</b>	<b>1.560</b>

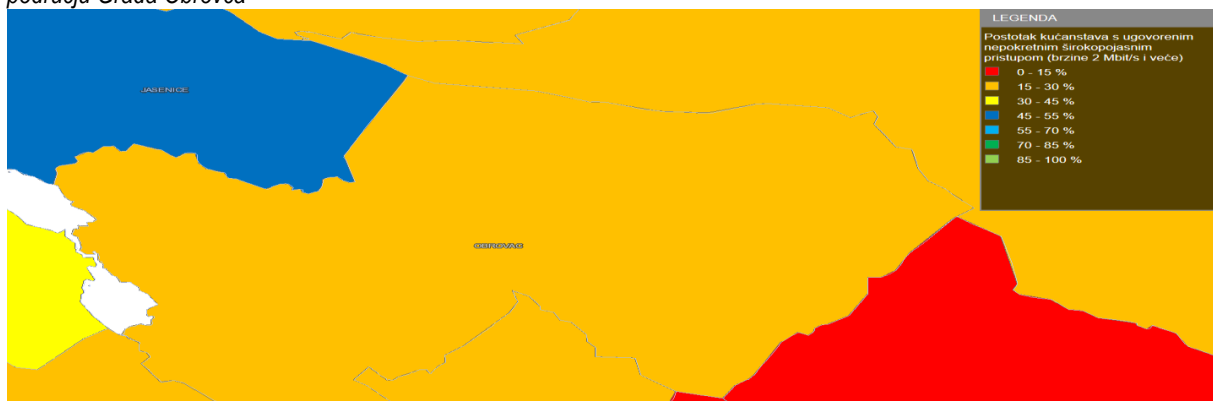
*Izvor: Grad Obrovac*

### ***IT infrastruktura***

Na području Grada Obrovca postoji 1 poštanski ured.

U nastavku se nalazi interaktivna karta prikaza podataka o dostupnosti i korištenju brzina širokopojasnog pristupa na području Grada Obrovca. Prema dostupnim podacima HAKOM-a na području Grada Obrovca od 15 do 30 % kućanstava ima ugovoreni nepokretni širokopojasni pristup brzine 2 Mbit/s i više.

Slika 7. Interaktivna karta prikaza podataka o dostupnosti i korištenju brzina nepokretnog širokopojasnog pristupa na području Grada Obrovca



Izvor: HAKOM, lipanj 2016.

## 5. INSTITUCIJE

### 5.1. *Institucije regionalne i lokalne samouprave*

Prema Statutu Grada Obrovca kojim se uređuje samoupravni djelokrug, njegova obilježja, javna priznanja, ustrojstvo, ovlasti i način rada tijela, Grad Obrovac osnovan je 1997. godine po Zakonu o područjima županija, gradova i općina u Republici Hrvatskoj (NN 86/06, 125/06, 16/07, 95,08- Odluka Ustavnog suda RH, 46/10, 145,10).

Dan Grada Obrovca je 19. ožujka, na dan Sv. Josipa. Grad Obrovac ima grb i zastavu.

Grb Grada Obrovca ima oblik četvrtastog štita u kojem je na crvenom polju uzdignut bijeli jarac – lijevo, nad grmom graba zelene stabljike, žutih plodova – desno.

Zastava Grada Obrovca je jednobojna, plave (indigo) boje, omjera dužine i širine 2:1. U sredini zastave, na sjecištu dijagonala, nalazi se grb Grada Obrovca, obrubljen zlatno/žutom trakom.

*Slika 8. Grb Grada Obrovca*



*Izvor: [www.obrovac.hr](http://www.obrovac.hr)*

*Slika 9. Zastava Grada Obrovac*



*Izvor: [zeljko-heimer-fame.from.hr](http://zeljko-heimer-fame.from.hr)*

Tijela Grada Obrovca su Gradonačelnik i Gradsko vijeće. Gradonačelnik je izvršno tijelo Grada Obrovca. Odgovoran je za ustavnost i zakonitost akata upravnih tijela Grada i službi grada.

Gradsko vijeće je predstavničko tijelo građana i tijelo lokalne samouprave koje donosi odluke i akte u okviru prava i dužnosti Grada, te obavlja i druge poslove u skladu sa Ustavom, zakonom i statutom. Gradsko vijeće čini 13 vijećnika.

Javna priznanja Grada Obrovca koje se dodjeljuju za iznimna dostignuća i doprinosa od osobitog značenja za razvoj i ugled grada su:

1. Nagrada za životno djelo
2. Nagrada za stvaralački rad
3. Povelja počasnog građanina Grada Obrovca.

Najvažniji prihodi Grada Obrovca su:

- Prihodi od poreza
- Prihodi od potpora i pomoći
- Prihodi od imovine, administrativnih pristojbi i po posebnim propisima
- Prihodi od donacija
- Prihodi od prodaje imovine-kapitalni prihod

**U 2015. godini najznačajniji prihodi su bili prihodi od imovine (7.120.887,00 HRK), potpore i donacije (5.190.163,00 HRK) i prihodi od poreza (3.589.049,00 HRK).**

Od strateških dokumenata koji su doneseni na razini Grada izrađen je samo prostorni plan koji je usvojen 2009. godine i vrijedi do 2020. godine.

Neposredni utjecaj na pitanja koja su od značaja za njihovu svakodnevnicu, građani ostvaruju djelovanjem u 9 mjesnih odbora (Obrovac, Kruševo, Gornji Karin, Žegar, Krupa, Zelengrad, Muškovci, Golubić i Bilišani).

U upravnim tijelima Grada Obrovca klasificiraju se radna mjesta u okviru Jedinstvenog upravnog odjela i Tajništva. Jedinstveni upravni odjel sastoji se od četiri unutarnje ustrojstvene jedinice:

1. Odsjek za financije
2. Odsjek za gospodarstvo i društvene djelatnosti
3. Odsjek za komunalne djelatnosti i upravljanje prostorom
4. Odsjek za EU fondove

U 2015. godini Grad Obrovac je zapošljavao ukupno 16 zaposlenika.

Grad Obrovac u svom vlasništvu ima ukupno tri trgovačka društva:

- INFRA-GRAD d.o.o. za komunalne djelatnosti
- RAZVOJ i TRGOVINA d.o.o. za posredovanje i trgovini poljoprivrednim sirovinama, živom stokom, tekstilnim sirovinama i poluproizvodima
- PUČKO OTOVRENO UČILIŠTE OBROVAC za kulturno-umjetničke programe
- DJEČJI VRTIĆ OBROVAC za odgoj, obrazovanje, zdravstvena zaštita, prehrana i socijalna skrb djece rane i predškolske dobi

### **Članstva i partnerstva**

Grad Obrovac članica je LAG – a Bura, zajedno s općinama Jasenice, Novigrad, Ražanac, Posedarje, Poličnik, Starigrad, Vrsi i Zemunik Donji. To je područje od 1312,63 km<sup>2</sup> i 26 018 stanovnika. Zadatak im je izrada lokalnih razvojnih strategija te usmjeravanje i praćenje njihove provedbe uključujući korištenje sredstava potpore.

Grad Obrovac također je članica FLAG-a „Tri mora“ – lokalne inicijative u ribarstvu koja uz Obrovac obuhvaća još i područje Općina Jasenice, Novigrad, Poličnik, Posedarje, Ražanac i Starigrad. Osnovna djelatnost udruge jest priprema strateških dokumenata vezanih za ribarstvo, marikulturu, preradu i marketing ribljih proizvoda, održivi razvoj područja i zajednica koji ovise o ribarstvu, jačanje kapaciteta zapošljavanja, poticanja zapošljavanja i povećanja broja radnih mjesta, razvoj ribarstva, marikulture i komercijalno kopnenog ribarstva, te ostalih djelatnosti određenih statutom.

Također, Grad je i član Udruge gradova i Udruge "Lijepa naša", te sudjeluje u Županijskom partnerskom vijeću Zadarske županije.

## **5.2.** *Civilno društvo*

Prema podacima Ministarstva uprave, u Gradu Obrovcu aktivno je ukupno 57 organizacija civilnog društva. Udruge koje su se u posljednje 3 godine financirale iz proračuna Grada Obrovca aktivna su u 3 područja: Sport, Socijalna skrb i zdravstvena zaštita i Kultura. Nakon 2013. godine, udrugama koje su aktivne u sportu i kulturi, u financiranju se pridružuje i socijalna skrb i zdravstvena zaštita, kroz čija su područja djelovanja financijska sredstva dodijeljena 6 organizacija civilnog društva na području Grada Obrovca.

Tablica 21 daje prikaz ukupnih sredstava koja su namijenjena sufinanciranju programa organizacija civilnog društva iz Proračuna Grada Obrovca.

*Tablica 21. Sredstva namijenjena sufinanciranju programa organizacija civilnog društva iz Proračuna Grada Obrovca*

<b>Godina</b>	<b>Iznos potpore (kn)</b>
2013.	418.000,00
2014.	701.000,00
2015.	769.000,00

*Izvor: Grad Obrovac*

## SWOT ANALIZA

### Gospodarstvo

SNAGE	SLABOSTI
<ul style="list-style-type: none"> <li>Povoljan zemljopisni položaj na sjecištu glavnih prometnica</li> <li>Blizina gradskih i turističkih središta</li> <li>Dobra prometna povezanost (blizina autoceste, zračne luke)</li> <li>Postojanje luke lokalnog značaja</li> <li>Klimatski uvjeti povoljni za razvoj turizma</li> <li>Nagli porast stanovništva u odnosu na posljednji Popis stanovništva</li> <li>Zastupljen pozitivan prirast</li> <li>Postojanje zadruge</li> <li>Velike poljoprivredne površine (naročito krških pašnjaka i livada)</li> <li>Velik broj OPG-ova</li> <li>Potencijal područja za bavljenje kulturama kupusa, krumpira i kupusnjače</li> <li>Najzastupljenije kulture masline</li> <li>Potencijal za ulov školjaka</li> <li>Postojanje turističke zajednice</li> <li>Bogata kulturno povijesna baština</li> <li>Trend pada nezaposlenog stanovništva</li> </ul>	<ul style="list-style-type: none"> <li>Nemogućnost bavljenja određenim kulturama zbog nepovoljnog utjecaja bure</li> <li>Nepovoljan utjecaj prometa (buka, zagađenje okoliša) na život stanovnika</li> <li>Nepovoljna obrazovna struktura nositelja PG-a</li> <li>Nedovoljna razvijenost poslovnih zona</li> <li>Visoka starosna dob nositelja PG-a</li> <li>Manjak smještajnih kapaciteta</li> <li>Mali broj ugostiteljskih objekata</li> <li>Nepostojanje turističkog informativnog centra</li> <li>Nedovoljna iskorištenost mogućnost uzgoja školjaka</li> </ul>
PRILIKE	PRIJETNJE
<ul style="list-style-type: none"> <li>Iskorištenje geoprometnog položaja</li> <li>Pogodno područje za nautički turizam</li> <li>Potencijal zdravstvenog turizma temeljen na ljekovitom blatu</li> <li>Mogućnosti razvoja poljoprivrede i nepoljoprivrednih gospodarstva u sklopu obiteljskih poljoprivrednih gospodarstava</li> <li>Razvoj poduzetničkih zona</li> <li>Blizina nacionalnih parkova i parkova prirode</li> <li>Udruživanje poljoprivrednika u svrhu boljeg plasmana proizvoda na tržištu</li> <li>Mogućnost bavljenja lovnim turizmom</li> <li>Razvoj OPG-ova financiranjem EU fondova</li> <li>Članstvo u LAG-u Bura</li> <li>Članstvo u LAGUR-u Tri mora</li> <li>Izrada županijske razvojne strategije i drugih strateških dokumenata višeg reda</li> </ul>	<ul style="list-style-type: none"> <li>Velik broj stanovnika bez prihoda</li> <li>Trend rasta zastupljen kod iseljavanja stanovništva</li> <li>Starenje stanovništva</li> </ul>

## ***Društvene djelatnosti***

<b>SNAGE</b>	<b>SLABOSTI</b>
<ul style="list-style-type: none"> <li>• <i>Postojanje Centra za socijalnu skrb</i></li> <li>• <i>Postojanje zdravstvenih ustanova za pružanje primarne zdravstvene zaštite</i></li> <li>• <i>Postojanje veterinarske stanice</i></li> <li>• <i>Porast broja djece u vrtiću</i></li> <li>• <i>Postojanje knjižnice</i></li> <li>• <i>Postojanje obrazovnih ustanova</i></li> <li>• <i>Bogata kulturna baština</i></li> <li>• <i>Postojanje muzeja</i></li> <li>• <i>Postojanje Pučko otvorenog učilišta</i></li> <li>• <i>Postojanje policijske postaje i dva dobrovoljna vatrogasna društva</i></li> </ul>	<ul style="list-style-type: none"> <li>• <i>Nedostatak dodatnih sadržaja u dječjem vrtiću</i></li> <li>• <i>Pad broja osnovnoškolaca</i></li> <li>• <i>Nedostatak učeničke zadruge</i></li> <li>• <i>Manjak sportskih i rekreativnih sadržaja i infrastrukturnih preduvjeta na području Grada</i></li> <li>• <i>Dotrajala oprema i infrastruktura u srednjoj školi</i></li> <li>• <i>Nestabilno financiranje nabave knjižnične građe i izgradnju zbirke</i></li> <li>• <i>Neadekvatan prostor za smještaj tekstilne građe Etnografske zbirke muzeja</i></li> <li>• <i>Manjak kulturnih manifestacija</i></li> <li>• <i>Nepostojanje plana upravljanja kulturnim dobrima i programa zaštite kulturno-spomeničke baštine</i></li> <li>• <i>Nedostatak potrebnih vozila u DVD-u Žegar</i></li> </ul>
<b>PRILIKE</b>	<b>PRIJETNJE</b>
<ul style="list-style-type: none"> <li>• <i>Smanjen broj korisnika socijalne skrbi</i></li> <li>• <i>Porast posjetitelja u Zavičajnom muzeju</i></li> <li>• <i>Trend rasta potražnje za pustolovnim odmorom i turističkim proizvodima baziranim na prirodnim resursima</i></li> <li>• <i>Financiranje projekata društvene infrastrukture putem fondova EU (osobito za ruralni prostor)</i></li> </ul>	<ul style="list-style-type: none"> <li>• <i>Najbliža bolnica nalazi se u Zadru na udaljenosti od 44,8 km</i></li> </ul>

## **Zaštita okoliša i infrastrukture**

<b>SNAGE</b>	<b>SLABOSTI</b>
<ul style="list-style-type: none"><li>• <i>Nema divljih odlagališta</i></li><li>• <i>Postojanje Reverzibilne hidroelektrana Velebit</i></li><li>• <i>Velika površina prekrivena šumama, pretežito gospodarske namjene</i></li><li>• <i>Nalazište boksita</i></li><li>• <i>Nalazište arhitektonsko – građevinskog kamena</i></li><li>• <i>Postojanje područja zaštite prema Naturi 2000</i></li><li>• <i>Postojanje tržnice</i></li></ul>	<ul style="list-style-type: none"><li>• <i>Nepostojanje sustava reciklaže otpada</i></li><li>• <i>Izostanak edukacije lokalnog stanovništva o zaštiti okoliša</i></li><li>• <i>Nepotpuna pokrivenost Grada vodovodnim sustavom</i></li><li>• <i>Sustav odvodnje ne zadovoljava potrebe Grada</i></li><li>• <i>Ne postoji plan upravljanja kulturnim dobrima</i></li><li>• <i>Nedostatak slobodnih grobnih mjesta</i></li><li>• <i>Loša regulacija prometa</i></li><li>• <i>Nedostatan broj benzinski postaja</i></li><li>• <i>Neuređene pješačke šetnice</i></li><li>• <i>Neiskorištenost biciklističkih staza</i></li></ul>
<b>PRILIKE</b>	<b>PRIJETNJE</b>
<ul style="list-style-type: none"><li>• <i>Podizanje ekološke svijesti</i></li><li>• <i>Prirodni preduvjeti za obnovljive izvore energije</i></li></ul>	<ul style="list-style-type: none"><li>• <i>Nezainteresiranost lokalnog stanovništva za edukacije o razvrstavanju otpada i zaštiti okoliša</i></li><li>• <i>Zagađenje mora</i></li></ul>

## **STRATEŠKE ODREDNICE**

### **VIZIJA RAZVOJA GRADA OBROVCA**

Vizija Grada Obrovca predstavlja strateške razvojne smjernice za petogodišnje razdoblje, te predstavlja sažetu i jasnu zamisao o željenom stanju Grada u budućnosti. Predložena vizija se zasniva na rezultatima izrađene analize stanja, održanih radnih skupina te izrađene SWOT analize.

Vizija Grada je usmjerena prema daljnjem razvoju konkurentnog poduzetništva, poljoprivrede i turizma, zaštiti okoliša, komunalne infrastrukture te prema razvoju društvene i socijalne infrastrukture kako bi se zadovoljile potrebe stanovništva Grada.

Vizija Grada Obrovca za razdoblje 2018. – 2020. glasi:



## **Grad Obrovac – područje razvijene poljoprivrede i gospodarstva, uređene društvene i komunalne infrastrukture te očuvanog okoliša**

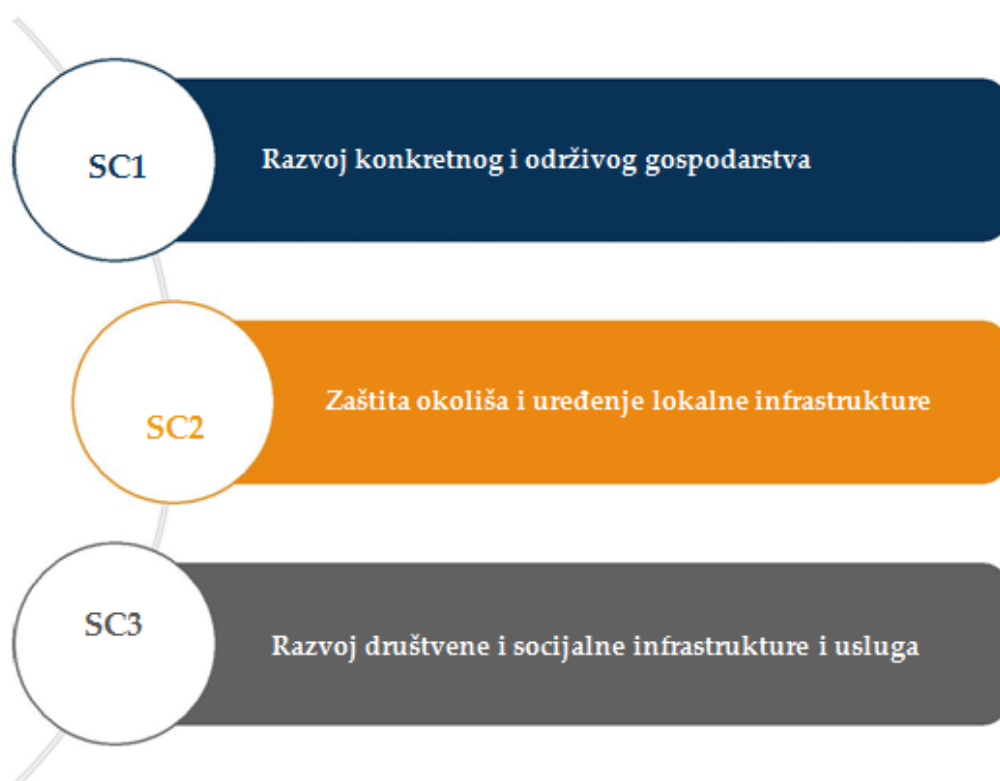
Grad Obrovac smješten je u središnjem dijelu Jadranske Hrvatske u Zadarskoj županiji. Prostor Grada ima povoljan geoprometni položaj, a važno je čvorište u smislu povezivanja juga Hrvatske sa područjem Like i Kvarnera. Gospodarski razvoj jedinice lokalne samouprave uvjetovan je geoprometnim položajem, klimatskim obilježjima, prirodnim resursima, tržišnim uvjetima te infrastrukturom koja je izgrađena u korist razvoja gospodarstva. Grad Obrovac će usmjeriti svoj razvoj na temelju strateških ciljeva putem kojih će se osigurati podizanje kvalitete života stanovnika na području Grada.

Vizija Grada Obrovca predstavlja okvir za definiranje strateških razvojnih smjernica za razdoblje do 2020. godine i njihovo realiziranje zaključno s 2022. godinom. U tom periodu predviđeno je kontinuirano razvijanje jedinice lokalne samouprave na temelju definiranih strateških ciljeva koji su proistekli iz vizije i definiranih resursa u Analizi stanja.

## STRATEŠKI CILJEVI GRADA OBROVCA

Strateški ciljevi predstavljaju pravac razvoja jedinice lokalne samouprave (JLS) te su usmjereni na stvaranje poticajnih životnih uvjeta, podizanje kvalitete života stanovništva Grada, poticanja stvaranja radnih mjesta i smanjivanja odljeva stanovnika. Strateški ciljevi predstavljaju željena buduća stanja uz upotrebu raspoloživih resursa. Strateški ciljevi su određeni temeljem provedene analize stanja te predstavljaju smjer kretanja i djelovanja Grada Obrovca u petogodišnjem razdoblju. Provedbom strateških ciljeva doprinijeti će se ostvarenju definirane vizije. Strateški ciljevi te njihovi prioriteti usklađeni su sa strateškim ciljevima EU i relevantnim nacionalnim okvirom Republike Hrvatske.

Na temelju izrađene analize stanja, odrađenih radnih skupina i definirane SWOT analize u Gradu Obrovcu definirani su sljedeći strateški ciljevi.



### SC 1:

### RAZVOJ KONKRETNOG I ODRŽIVOG GOSPODARSTVA

Provedbom mjera strateškog cilj 1 želi **se potaknuti razvoj gospodarstva** koji će biti održiv i konkurentan. Provedbom strateškog cilja 1 usmjeriti će se razvoj gospodarskih djelatnosti kroz **uređenje poslovne infrastrukture te razvoj konkurentnog poduzetništva, poljoprivrede i turizma.**

Provedbom mjera strateškog cilja stvorit će se preduvjeti za razvoj sektora poljoprivrede, turizma i ostalih gospodarskih djelatnosti. Ključan razvoj gospodarskih djelatnosti je diversifikacija već postojećih resursa na području Grada.

Područje Grada Obrovca ima ukupnu raspoloživu poljoprivrednu površinu od 972,28 ha što je 3,33 % poljoprivrednog zemljišta Zadarske županije. Pregledom Analize stanja uočeno je da Grad ima **dugu tradiciju poljoprivredne proizvodnje** te da je poljoprivreda važan izvor drugog dohotka stanovništva Grada. Iako ukupna raspoloživost poljoprivrednog zemljišta nije velika realizacijom strateškog cilja 1 doprinijeti će se razvoju poljoprivrednih aktivnosti na već postojećim resursima. Također treba naglasiti da će se provedbom ovog strateškog cilja dati **potencijal razvoju poljoprivredne proizvodnje**, što bi dodatno stvorilo priliku poljoprivrednicima za gospodarski rast plasiranjem svojih proizvoda na tržište. Na istočnom dijelu grada nalazi se Žegarsko polje koje zbog svojih uvjeta stvara optimalne uvjete za proizvodnju kupusa i smilja. Provedbom SC1 želi se dati **podrškajačanju konkurentnostipoljoprivrednih proizvoda** koji imaju naglasak na očuvanje tradicije i njegovanju posebnostitradicijske proizvodnje koje ima ovo područje.

Prilikom izrade analize stanja uočen je konstantan **porast dolaska turista** na područje Grada Obrovca. Broj dolazaka je povećan u 2015. godini u odnosu na 2013. godinu za 17,83 %. Strani turisti tijekom cijelog razdoblja imaju uvjerljivo veći broj dolazaka i noćenja od domaćih gostiju za promatrano razdoblje. Obzirom da grad **ima povoljni geoprometnipoložaj** i živopisni krajolik stvorene su predispozicije za razvoj Obrovca kao turističkog grada. Cilj provođenja mjera u sklopu strateškog cilja 1 je **povećanjebroj dolazaka i noćenja**. Zbog prirodnih resursa na području Grada Obrovca stvoren je potencijal za razvijanje turizma.

Osim prethodno navedenih djelatnosti Grad će provedbom ovog strateškog cilja te mjera unutar njega osigurati i **uređenje poslovne infrastrukture** za sve poduzetnike kako bi se osigurao razvoj poduzetništva te osigurala kvaliteta života svih stanovnika koji stalno obitavaju na prostoru Grada.

Jedan od značajnijih problema u području zaštite okoliša je i neodgovarajuće gospodarenje otpadom. Prethodno provedenom analizom ustanovljeno je da Grad Obrovac **nema adekvatno riješen cjeloviti sustav gospodarenja otpadom**. Na području Grada postoji potreba za sanacijom odlagališta otpada jer je otpad odlagan nekontrolirano, bez izgrađenog donjeg brtvenog sloja, bez sustava za zbrinjavanje oborinskih i procijedih voda kao i bez sustava za zbrinjavanje odlagališnog plina te je samo djelomično ograđeno. Sanacijom odlagališta se daje direktan doprinos zaštite prirodnih resursa (vodnih i šumskih). Provedbom mjere **sanacije odlagališta otpada povećati će se kvaliteta življenja** na području Grada te će se samom njihovom provedbom utjecati na zdravlje stanovnika i provesti će se zaštita okoliša.

Provođenjem mjere Energetske obnove zgrada obnoviti će se objekti u javnom vlasništvu Grada te će se **pružiti primjer stanovnicima o mogućnostima koje pruža energetska obnova** njihovih privatnih i poslovnih objekata. Provedbom ove mjere Grad će smanjiti potrošnju energije u zgradama od 30 do 60% i smanjiti emisiju CO<sub>2</sub>.

Jedan od glavnih problema na području Obrovca je **nedovoljna kvaliteta i izgrađenost postojeće komunalne infrastrukture** koja onemogućava potrebne uvjete za održivi razvoj i kvalitetu života na ovom području. Jedan od prioriteta zadatka Grada je dogradnja kanalizacijskog sustava uz ugradnju **UPOV-a** (uređaj za pročišćavanje otpadnih voda) kako bi se osigurao održivi razvoj i zaštita okoliša na području Grada. Osim izgradnje UPOV-a potrebna je i **izgradnja vodovodnog sustava**. Izgradnjom vodovodnog sustava osigurati će se osnovni i nužni životni uvjeti u Bilišanima, Kobljanima i Karinu.

Grad Obrovac leži na samoj rijeci Zrmanji koja zbog svoje čistoće ima veliki značaj u vodnom bogatstvu Hrvatske. Kako bi se provele sve mjere zaštite okoliša kanalizacijski sustav iziskuje obnovu te je **planirana izgradnja crpne stanice** i njeno spajanje sa kanalizacijskim sustavom, što je predviđeno provedbom ovog strateškog cilja.

U mnogim manjim Gradovima na području Republike Hrvatske značajan problem predstavlja nedovoljna uređenost cesta. Pregledom dostavljenih statističkih podataka uočeno je da Grad Obrovac ima **potrebu za obnovom i izgradnjom cesta**. Ulaganje u izgradnju javnih lokalnih cesta uključuje pripremne radove, zemljane radove i radove na strukturi površine ceste. Provedbom strateškog cilja **predviđene su 4 mjere za izgradnju i sanaciju cesta** na području Grada.

Ulaganjem i poticanjem provedbe projekata i programa iz *područja društvene infrastrukture* podići će se razina kvalitete života stanovništva Grada Obrovca. Razvojem društvene infrastrukture *želi se stanovnicima osigurati odgovarajući pristup* različitim uslugama i oblicima obrazovanja, kulture te sporta i rekreacije.

Poboljšanjem društvene infrastrukture pružaju se usluge putem kojih se izvršavaju osnovne funkcije koje su potrebne za kvalitetan život na određenom području. U ruralnim područjima ovaj segment je od izuzetne važnosti kako bi se *osigurala vitalnost područja* te osigurali svi preduvjeti za ostanak stanovništva na području Grada Obrovca.

Provedbom mjera strateškog cilja 3 stvorit će se uvjeti za kvalitetniji život građana Grada Obrovca. Trenutno stanje društvene infrastrukture nije zadovoljavajuće, te se planira ulaganje u objekte u kojima se odvija društvena djelatnost. Prioritetom Unapređenje kapaciteta, kvalitete i raznolikosti u sustavu odgoja i obrazovanja i Unapređenje kapaciteta i kvalitete sportsko - rekreacijskih sadržaja planira se rekonstrukcijom dječjeg vrtića kojim će se riješiti *problem nedostatka kapaciteta već postojećeg vrtića*, dok će se u navedenom prioritetu planira financirati i izgradnja društvenog doma koji će biti namijenjen za sve uzraste stanovništva Grada Obrovca.

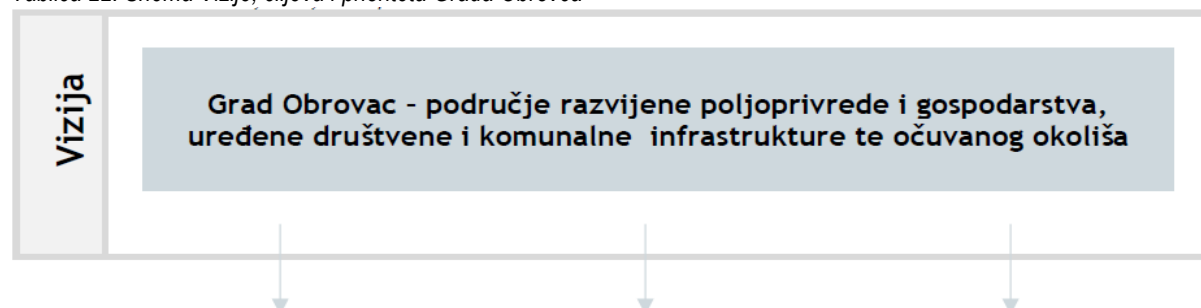
S obzirom na mali broj rekreacijskih sadržaja prioritetom Unapređenje kapaciteta i kvalitete sportsko - rekreacijskih sadržaja *predviđa se izgradnja sportskih terena* čime bi se postiglo kvalitetnije provođenje slobodnog vremena kod djece i odraslih.

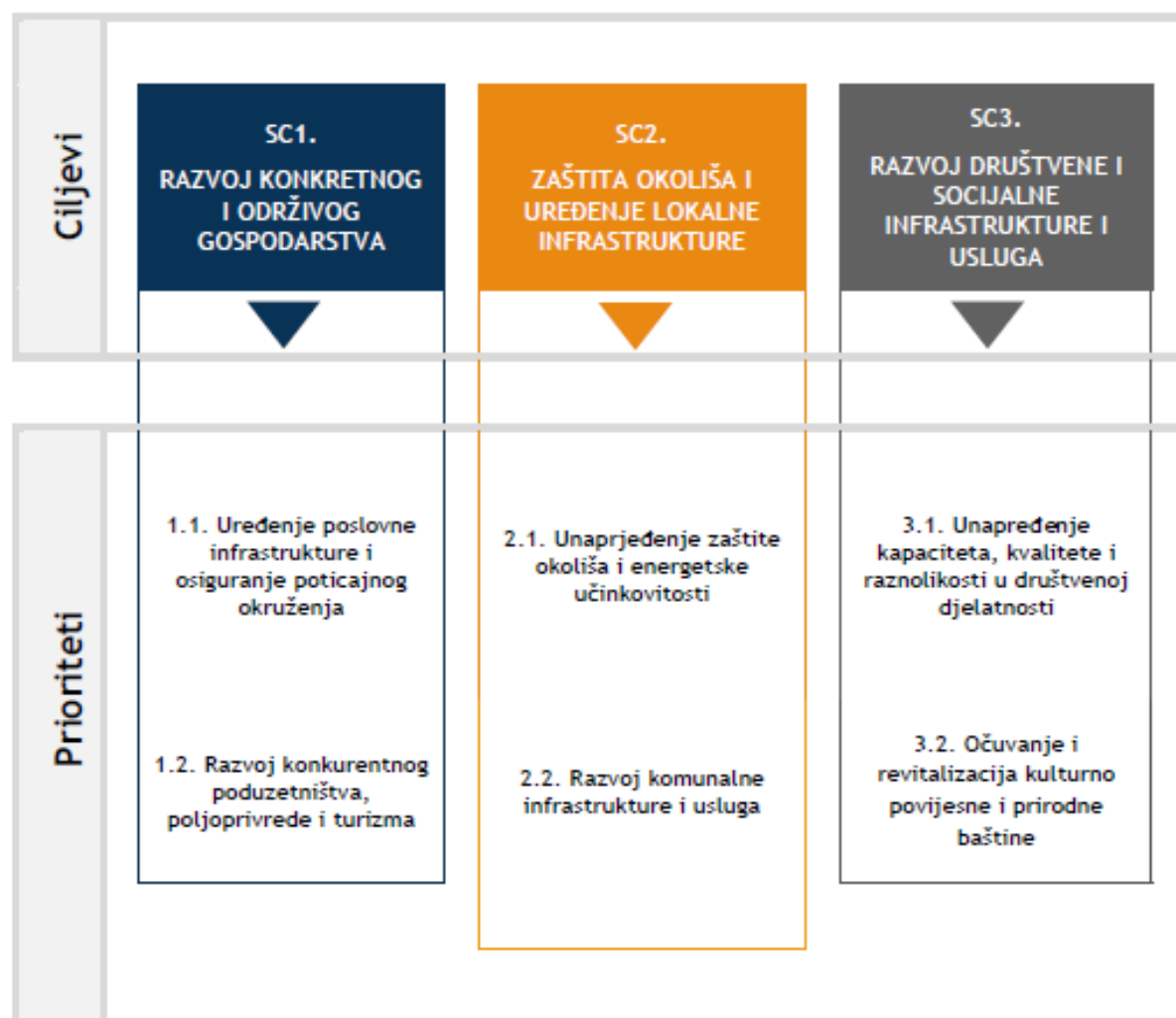
Ovim strateškim ciljem *valorizirati će se kulturna baština* Grada Obrovca putem kojeg se planira obnoviti postojeći suhozidi te obnoviti kulturno povijesna cjelina Obrovca kao i gradina Starog Obrovca. Navedeno predstavlja neprocjenjivu vrijednost i potencijal za lokalnu zajednicu.

#### CILJEVI I MJERE

Na temelju izrađene Analize stanja na radnim skupinama definirane su potrebe Grada Obrovca, iz kojih su proizašla tri strateška cilja za naredno petogodišnje razdoblje. Kako bi se strateški ciljevi ostvarili potrebno je razraditi razvojne prioritete na osnovu kreiranih ciljeva. Prioriteti su jasno definirani i usklađeni sa strategijama višeg reda, dok njihove karakteristike prikazuju mjerljivost i ostvarivost strateških ciljeva. U nastavku je prikazana shema vizije, ciljeva i prioriteta Grada Obrovca.

Tablica 22. Shema Vizije, ciljeva i prioriteta Grada Obrovca





Izvor: Izrada autora

Nakon određenih prioriteta razrađuju se mjere koje će dovesti do uspješne provedbe prioriteta, a time će se dosegnuti i navedeni strateški ciljevi. **Mjere razvoja** su jedan od najvažnijih dijelova Strateškog razvojnog programa Grada budući definiraju konkretnu izvedbu razvojnog programa u narednom razdoblju. Strateški razvojni program Grada Obrovca sadržava razrađene mjere razvoja koje su navedene u narednim poglavljima. Mjere razvoja definiraju se prema resursima područja te su razrađene u direktnoj komunikaciji s predstavnicima jedinice lokalne samouprave. Sve mjere razvoja koje su definirane razrađene u softveru za upravljanje razvojem te je na taj način kreirana baza projektnih ideja koja Gradu može služiti kao pomoć pri predlaganju projekata na natječaje i javne pozive. Razradom projektnih ideja u softveru olakšava se njihovo daljnje sustavno praćenje, te se omogućava njihovo ažuriranje i nadopunjavanje.

Grad Obrovac je u svoju strategiju razvoja uvrstio 41 projektnih ideja koji su razvrstani u 6 prioriteta unutar 3 cilja.

U toku određivanja ciljeva, prioriteta i mjera definirani su i indikatori koji će pratiti uspješnost provedbe Strateškog razvojnog programa Grada Obrovca. Ciljane vrijednosti indikatora definirane su u ovom dokumentu i obuhvaćaju vrijednosti na razini pojedinog prioriteta i mjere. Indikatori za uspješnost provedbe su definirani u nastavku.

SC1: Razvoj konkretnog i održivog gospodarstva		
Prioritet	Mjera	Indikatori
1.1. Uređenje poslovne infrastrukture i osiguranje poticajnog okruženja	1.1.1. UPU zona Karlovac	m <sup>2</sup> izgrađene zone. Broj korisnika zone.
	1.1.2. Kupnja poslovnog prostora	Broj kupljenih poslovnih prostora.
1.2. Razvoj konkurentnog poduzetništva, poljoprivrede i turizma	1.2.1. Uređenje i navodnjavanje Žegarskog polja	Izgrađeno Žegarsko polje. Uspostavljen sustav navodnjavanja.
	1.2.2. Obnova pojilišta u Zelengradu	Obnovljeno pojilište.
	1.2.3. Geomantijski put Zrmanje	Uspostavljen geomantijski put Zrmanje. Broj posjetitelja geomantijskog puta Zrmanje.
	1.2.4. Tematski fun park Zrmanja	Izgrađena tematski park. Broj posjetitelja.
	1.2.5. Eko selo Zrmanja	Uspostavljeno eko selo. Broj posjetitelja eko sela.
	1.2.6. Izgradnja turističke infrastrukture na Zrmanji i Krupi	Izgrađena turistička infrastruktura. Broj posjetitelja.
	1.2.7. Centar za posjetitelje	Izgrađen centar za posjetitelje. Broj posjetitelja.
	1.2.8. Obnova starih škola i stavljanje u funkciju turizma	Obnovljene stare škole. Broj posjetitelja.
	1.2.9. Virtualni turistički vodič	Izrađen virtualni turistički vodič. Broj korisnika.

SC2: Zaštita okoliša i uređenje lokalne infrastrukture		
Prioritet	Mjera	Indikatori
2.1. Unaprjeđenje zaštite okoliša i energetske učinkovitosti	2.1.1. DVD Obrovac i DVD Žegar	Rekonstruirane i opremljene zgrade DVD-ova
	2.1.2. Izgradnja regionalnog centra za obnovljive izvore energije	Uspostavljen regionalni centar za obnovljive izvore energije.

	2.1.3. Energetska obnova zgrada	Obnovljene zgrade u povijesnoj jezgri Grada.
	2.1.4. Sanacija i zatvaranje odlagališta Kljakovača	Sanirano odlagalište.
	2.1.5. Izgradnja kolektora i uređaja za pročišćavanje u Gradu Obrovcu	Izgrađen kolektor.
	2.1.6. Izgradnja uređaja za pročišćavanje u Karinu Gornjem (Novo naselje - Slana)	Izgrađen uređaj za pročišćavanje. Broj korisnika uređaja za pročišćavanje.
	2.1.7. Izgradnja crpne stanice na obali u Gradu Obrovcu	Izgrađena crpna stanica.
2.2. Razvoj komunalne infrastrukture i usluga	2.2.1. Uređenje plaža na području Grada Obrovca	Uređena plaža. Broj korisnika.
	2.2.2. Izgradnja ceste Ljubičići - Švonje	Izgrađena cesta.
	2.2.3. Izgradnja ceste u Krupi	Izgrađena cesta.
	2.2.4. Uređenje glavne prometnice u Karinu	Broj km uređene ceste.
	2.2.5. Izgradnja pješačke staze do Jankovića buka	Broj km izgrađene pješačke staze.
	2.2.6. Popravlak i sanacija 50 km nerazvrstanih cesta na području grada Obrovca	Broj km izgrađene ceste.
	2.2.7. Gradnja mjesnog groblja u Gornjem Karinu	Izgrađeno mjesno groblje.
	2.2.8. Sanacija groblja u Obrovcu	Sanirano groblje.
	2.2.9. Sanacija groblja u Žegarju	Sanirano groblje.
	2.2.10. Projektna dokumentacija uređenja groblja	Izrađena projektna dokumentacija.
	2.2.11. Izgradnja vodovoda Kobljani	Izgrađen vodovod.
	2.2.12. Izgradnja vodovoda Bilišane	Izgrađen vodovod.
	2.2.13. Uređenje tržnice u Obrovcu	Uređena tržnica.
	2.2.14. Uređenje tržnice u Gornjem Karinu	Uređena tržnica.
	2.2.15. Uređenje gradskog kupališta u Obrovcu	Uređeno gradsko kupalište.
	2.2.16. Izgradnja sustava odvoje	Izgrađen sustav odvoje.

SC3: Razvoj društvene i socijalne infrastrukture i usluga		
Prioritet	Mjera	Indikatori
3.1. Unapređenje kapaciteta, kvalitete izrazolikosti u društvenoj djelatnosti	3.1.1. Izgradnja društvenog doma u Karinu Gornjem	Izgrađen društveni dom. Broj korisnika društvenog doma. Broj događanja
	3.1.2. Rekonstrukcija i opremanje Dječjeg vrtića u Obrovcu	Rekonstruiran i opremljen dječji vrtić. Broj korisnika dječjeg vrtića.
	3.1.3. Motorički park za djecu	Uspostavljen motorički park. Broj korisnika parka.
	3.1.4. Veteranski centar	Uspostavljen veteranski centar. Broj korisnika veteranskog centra.



	3.1.5. Tekuća pomoć OŠ i nagrade učenicima	Iznos u HRK dodijeljene tekuće pomoći i nagrada.
	3.1.6. Tekuća pomoć Srednjoj školi, knjige nagrade učenicima	Iznos u HRK dodijeljene tekuće pomoći i nagrada.
	3.1.7. Stipendije	Broj dodijeljenih stipendija.
	3.1.8. Sportski tereni	Uređeni sportski tereni.
3.2. Očuvanje i revitalizacija kultumopovijesne i prirodne baštine	3.2.1. Prikupljanje prirodoslovne građe	Broj prikupljenih jedinki.
	3.2.2. Obnova suhozida	m <sup>2</sup> obnovljenih suhozida.
	3.2.3. Obnova kulturno-povijesne cjeline Obrovca i gradine Starog Obrovca	Broj obnovljenih kuća.
	3.2.4. Obnova i uređenje Cvijine gradine	Obnovljena gradina.

## PROVEDBA STRATEŠKOG RAZVOJNOG PROGRAMA

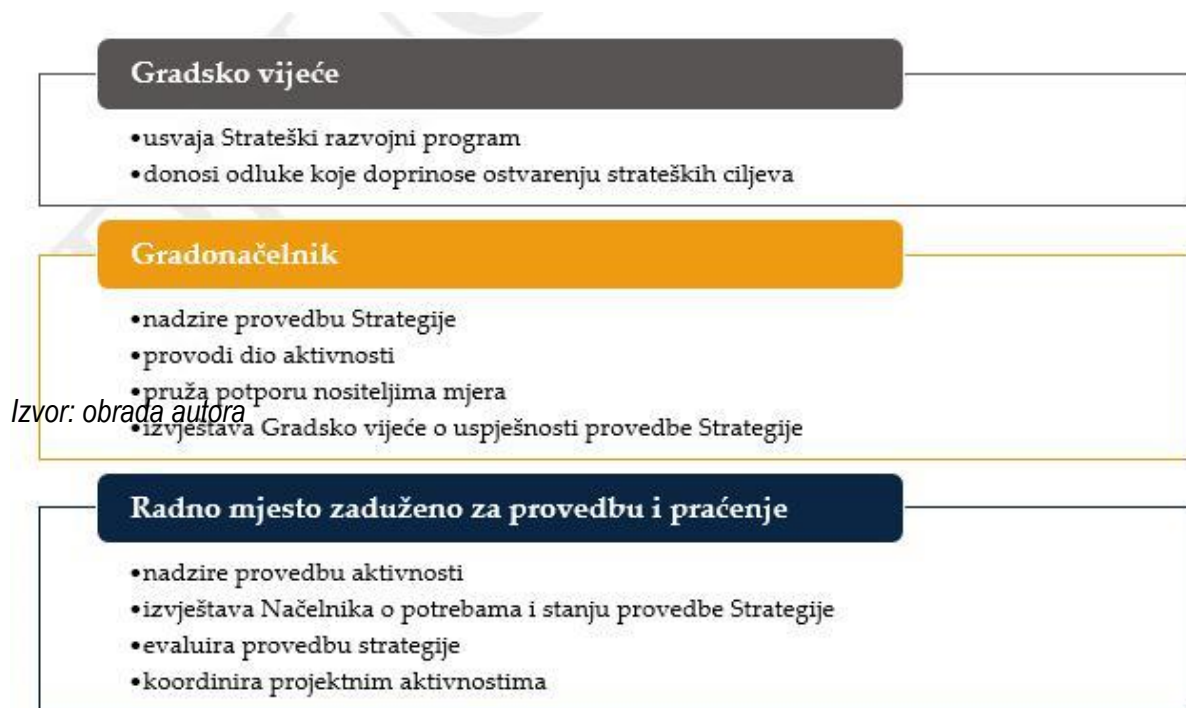
Strateški dokument je javni dokument koji će biti objavljen na internet stranici Grada nakon usvajanja od Gradskog vijeća. U svrhu transparentnosti dokumenta, Grad Obrovac dužan je proslijediti dokument svim dionicima odnosno poduzećima, ustanovama i institucijama u vlasništvu Grada kako bi se upoznali sa razvojnim prioritetima u narednom razdoblju. Uz dokument biti će priložen i poziv za komentiranje Strategije razvoja Grada Obrovca i predlaganja novih ideja od strane zainteresiranih dionika.

Glavnu ulogu u implementaciji mjera u okviru ovog dokumenta ima Grad Obrovac. Za operacionalizaciju i koordinaciju mjera biti će određen jedan od postojećih zaposlenika.

Vodeći se s prethodno spomenutom idejom transparentnosti te kontinuiranog promocija participativnosti u razvojnim inicijativama Grad će redovno informirati širu javnost o statusu implementacije mjera.

Proračun i proračunski akti će biti usklađeni s odredbama ovog strateškog dokumenta.

Grafikon 20. Zaduženja za implementaciju



## POSTUPAK PRAĆENJA PROVEDBE

Indikatori uspješnosti postavljeni su za praćenje implementacije Strategije razvoja Grada Obrovca. Praćenje strategije podrazumijeva promjene u procjeni troškova, te njihov očekivani utjecaj na provođenje programa. Ukoliko dođe do spomenutih promjena, kao i promjena u raspodjeli odgovornosti za provođenje programa, one će se evidentirati. Svaka će razlika između planiranog i stvarnog provođenja programa biti evidentirana, a osoba zadužena za provedbu i praćenje pojasnit će kako i zašto je došlo do tih razlika. Odgovorni za provođenje projekata dužni su osobi koja je zadužena za praćenje pojasniti na koji način očekuju da se nastavi s provođenjem programa te opisati sve promjene koje bi ga mogle poboljšati.

Na početku svake godine izradit će se izvješće na godišnjoj razini za prethodnu godinu u kojem će biti opisano praćenje, pregled i vrednovanje kvalitete provedbe SRP Obrovac. U svrhu praćenja provedbe uspostaviti će se sustav indikatora koji će koristiti u svrhu ocjene stupanja implementacije razvojnih mjera.

U nastavku je dan pregled indikatora kao osnovnog instrumenta za praćenje provedbe Strategija razvoja Grada Obrovca.

SC1: Razvoj konkretnog i održivog gospodarstva		
Prioritet	Mjera	Izlazni pokazatelji
1.1. Uređenje poslovne infrastrukture i osiguranje poticajnog okruženja	1.1.1. UPU zona Karlovac	7,5 ha izgrađene zone. 10 korisnika zone.
	1.1.2. Kupnja poslovnog prostora	5 kupljenih poslovnih prostora.
1.2. Razvoj konkurentnog poduzetništva, poljoprivrede i turizma	1.2.1. Uređenje i navodnjavanje Žegarskog polja	Uređeno 1 polje. Uspostavljen 1 sustav navodnjavanja.
	1.2.2. Obnova pojilišta u Zelengradu	Obnovljeno 1 pojilište.
	1.2.3. Geomantijski put Zrmanje	Uspostavljen 1 put. 1.000 posjetitelja.
	1.2.4. Tematski fun park Zrmanja	Uspostavljen 1 tematski park . 1.500 posjetitelja.
	1.2.5. Eko selo Zrmanja	Uspostavljeno 1 eko selo . 1.000 posjetitelja.
	1.2.6. Izgradnja turističke infrastrukture na Zrmanji i Krupi	
	1.2.7. Centar za posjetitelje	Izgrađen 1 centar za posjetitelje. 2.000 posjetitelja.
	1.2.8. Obnova starih škola i stavljanje u funkciju turizma	Obnovljena 1 škola.
	1.2.5. Virtualni turistički vodič	Izrađen 1 turistički vodič.. 3.000 posjetitelja.

SC2: Zaštita okoliša i uređenje lokalne infrastrukture		
Prioritet	Mjera	Izlazni pokazatelji
2.1. Unaprjeđenje zaštite okoliša i energetske učinkovitosti	2.1.1. DVD Obrovac i DVD Žegar	Rekonstruirane i obnovljene zgrade DVD-ova.
	2.1.2. Izgradnja regionalnog centra za obnovljive izvore energije	Uspostavljen 1 regionalni centar za obnovljive izvore energije.
	2.1.3. Obnova zgrada na području Grada Obrovca	Obnovljeno 5 zgrada u povijesnoj jezgri Grada.

	2.1.4. Sanacija i zatvaranje odlagališta Kljakovača	Sanirano odlagalište.
	2.1.5. Izgradnja kolektora i uređaja za pročišćavanje na obali u Gradu Obrovcu	Izgrađen 1 kolektor.
	2.1.6. Izgradnja uređaja za pročišćavanje u Karinu Gornjem (Novo naselje - Slana)	Izgrađen 1 uređaj za pročišćavanje. 2.000 korisnika uređaja za pročišćavanje.
	2.2.7. Izgradnja crpne stanice na obali u Gradu Obrovcu	Izrađena 1 crpna stanica.
2.2. Razvoj komunalne infrastrukture i usluga	2.2.1. Uređenje plaža na području Grada Obrovca	Uređen broj plaža plaža. 1.500 korisnika plaže.
	2.2.2. Izgradnja ceste Ljubičići - Švonje	Izgrađena cesta.
	2.2.3. Izgradnja ceste u Krupi	Izgrađena cesta.
	2.2.4. Izgradnja glavne prometnice u Karinu	911 metara izgrađene ceste.
	2.2.5. Izgradnja pješačke staze od Obrovca i Bilišano Janković buka (Adriatic Canyoning)	4,5 km izgrađenih pješačkih staza.
	2.2.6. Popravak i sanacija 50 km nerazvrstanih cesta na području grada Obrovca	Sanirano 50 km izgrađene ceste.
	2.2.7. Gradnja mjesnog groblja u Gornjem Karinu	Izgrađeno 1 mjesno groblje
	2.2.8. Sanacija groblja u Obrovcu	Sanirano 1 groblje.
	2.2.9. Sanacija groblja u Žegaru	Sanirano 1 groblje.
	2.2.10. Projektna dokumentacija uređenja groblja	Izrađena projektna dokumentacija.
	2.2.11. Izgradnja vodovoda Kobljani	Izrađen vodovod.
	2.2.12. Izgradnja vodovoda Bilišane	Izrađen vodovod.
	2.2.13. Uređenje tržnice u Obrovcu	Uređena tržnica.
	2.2.14. Uređenje tržnice u Gornjem Karinu	Uređena tržnica.
	2.2.15. Uređenje gradskog kupališta u Obrovcu	Uređeno gradsko kupalište.
	2.2.16. Izgradnja sustava odvonje	Izrađen sustav odvodnje.

**SC 3: Razvoj društvene i socijalne infrastrukture i usluga**

Prioritet	Mjera	Izlazni pokazatelji
3.1. Unapređenje kapaciteta, kvalitete i raznolikosti u društvenoj djelatnosti	3.1.1. Izgradnja društvenog doma u Karinu Gornjem	Izgrađen društveni dom. 1.000 korisnika društvenog doma. 10 događanja godišnje.
	3.1.2. Rekonstrukcija i opremanje Dječjeg vrtića u Obrovcu	Rekonstruiran i opremljen vrtić. 30 korisnika dječjeg vrtića.
	3.1.3. Motorički park za djecu	Izgrađen motorički park. 30 korisnika parka.
	3.1.4. Veteranski centar	Uspostavljen veteranski centar. 1.000 korisnika veteranskog centra.
	3.1.5. Tekuća pomoć OŠ i nagrade učenicima	44.000,00 HRK tekuće pomoći i nagrada.
	3.1.6. Tekuća pomoć Srednjoj školi, knjige nagrade učenicima	35.000,00 HRK tekuće pomoći i nagrada.
	3.1.7. Stipendije	10 dodijeljenih stipendija.
	3.1.8. Sportski tereni	Uređenje sportskih terena
3.2. Očuvanje i revitalizacija kulturno povijesne i prirodne baštine	3.2.1. Prikupljanje prirodoslovne građe	500 prikupljenih jedinki.
	3.2.2. Obnova suhozida	100 m <sup>2</sup> obnovljenih suhozida.
	3.2.3. Obnova kulturno-povijesne cjeline Obrovca i gradine Starog Obrovca	30 obnovljenih kuća.
	3.2.4. Obnova i uređenje Cvijine gradine	Obnovljena 1 gradina

## POPIS ČLANOVA RADNIH SKUPINA

Tablica 23. Popis članova radne skupine

Redni broj	Ime i prezime	Institucija
1.	Dragan Župan	Turistička zajednica Obrovac
2.	Josipa Klanac	Grad Obrovac
3.	Josip Frketić	Park prirode Velebit Gospić
4.	Gordana Renić	Grad Obrovac
5.	Đuro Župan	Riva rafting centar d.o.o.
6.	Marina Jurjević	Pučko otvoreno učilište Obrovac
7.	Mile Brkić	Vodovod Zadar – područna jedinica obrovac
8.	Željko Mišković	DP „Elektra“Zadar – PU
9.	Marinko Župan	OPG Marinko Župan
10.	Žarko Milić	OPG Žarko Milić
11.	Dragan Vukas	Poljoprivredna zadruga Žegar
12.	Mato Ervačinović	OPG Mato Ervačinović
13.	Zoran Čolić	OPG Zoran Čolić

## POPIS GRAFIKONA

---

Grafikon 1. Kretanje ukupnog broja stanovnika Grada Obrovca od 1857. do 2011. godine.....	5
Grafikon 2. Ukupan broj stanovnika Grada Obrovca prema popisima stanovništva iz 2001. i 2011. godine.....	8
Grafikon 3. Migracijska obilježja stanovništva Grada Obrovca.....	8
Grafikon 4. Prirodno kretanje stanovništva Grada Obrovca .....	9
Grafikon 5. Struktura gospodarstva Grada Obrovca u 2015. godini.....	10
Grafikon 6. Broj obrta po registriranoj djelatnosti na području Grada Obrovca .....	11
Grafikon 7. Poljoprivredna gospodarstva po stručnoj spremi .....	13
Grafikon 8. Broj poljoprivrednih gospodarstava po dobi nositelja.....	14
Grafikon 9. Najbrojniji turisti u Gradu Obrovcu po ostvarenim dolascima i noćenjima u 2014. godini .....	18
Grafikon 10. Broj objekata koji pružaju usluge u eko i ruralnom turizmu u Gradu Obrovcu .....	19
Grafikon 11. Nezaposleno stanovništvo Grada Obrovca po godinama .....	22
Grafikon 12. Nezaposleno stanovništvo Grada Obrovca prema razini obrazovanja .....	22
Grafikon 13. Broj korisnika mirovine prema HZMO .....	23
Grafikon 14. Osiguranici mirovinskog sustava na području Grada Obrovca od 2013.-2015 godine .....	24
Grafikon 15. Broj djece upisane u vrtić za razdoblje 2011.-2015. godina.....	27
Grafikon 16. Broj učenika upisanih u osnovnu školu Obrovac u razdoblju 2011.-2015.....	27
Grafikon 17. Broj korisnika fizičkih i pravnih korisnika usluge odvoza otpad .....	35
Grafikon 18. Količina miješanog komunalnog otpada (u t) .....	35
Grafikon 19. Broj registriranih vozila u Gradu Obrovcu od 2011. do 2015. godine.....	39
Grafikon 20. Zaduženja za implementaciju .....	58

## POPIS SLIKA

---

<i>Slika 1. Prostorni smještaj Grada Obrovca i Zadarske županije na karti Republike Hrvatske .....</i>	<i>3</i>
<i>Slika 2. Biciklistička staza u Obrovcu .....</i>	<i>20</i>
<i>Slika 3. Lokacija odlagališta otpada "Kljakovača" .....</i>	<i>34</i>
<i>Slika 4. Objekti bivše tvornice Jadral .....</i>	<i>36</i>
<i>Slika 5. Rijeka Zrmanja.....</i>	<i>37</i>
<i>Slika 6. Park prirode Velebit .....</i>	<i>38</i>
<i>Slika 7. Interaktivna karta prikaza podataka o dostupnosti i korištenju brzina nepokretnog širokopojasnog pristupa na području Grada Obrovca .....</i>	<i>42</i>
<i>Slika 8. Grb Grada Obrovca .....</i>	<i>43</i>
<i>Slika 9. Zastava Grada Obrovac .....</i>	<i>43</i>



## POPIS TABLICA

Tablica 1. Udaljenost Grada Obrovca od gradskih središta .....	5
Tablica 2. Struktura stanovništva Grada Obrovca prema spolu i starosti.....	6
Tablica 3. Struktura stanovništva Grada Obrovca prema narodnosti.....	6
Tablica 4. Ukupni broj poduzetnika u Gradu Obrovcu.....	11
Tablica 5. Poljoprivredne površine i poljoprivredna gospodarstva na području Grada Obrovca .....	13
Tablica 6. Broj poljoprivrednih gospodarstava prema vrsti u Gradu Obrovcu i Zadarskoj županiji.....	13
Tablica 7. Broj poljoprivrednih gospodarstava po kulturama na dan 31. 12. 2015. godine .....	15
Tablica 8. Stočarstvo Grada Obrovca .....	16
Tablica 9. Pčelarstvo u Gradu Obrovcu .....	16
Tablica 10. Dolasci i noćenja domaćih i stranih turist od 2011. do 2015. godine .....	17
Tablica 11. Zaposleni prema području djelatnosti .....	21
Tablica 12. Izvori financiranja za život stanovnika Grada Obrovca, 2011. godina .....	22
Tablica 13. Broj korisnika socijalne skrbi prema vrstama socijalne skrbi na području Grada Obrovca od 2011.-2015. godine .....	25
Tablica 14. Proračunska sredstva izdvojena za programe u kulturi (kn) .....	29
Tablica 15. Pregled kulturnih dobara prema vrsti na području grada Obrovca (na dan 25.04.2016. godine) .....	29
Tablica 16. Broj stanovnika prema vjerskoj pripadnosti .....	31
Tablica 17. Stanovanje i javne zgrade u zadarskoj županiji i Gradu Obrovcu.....	33
Tablica 18. Prometna povezanost Grada Obrovca .....	38
Tablica 19. Sredstva izdvojena za građenje objekata i uređaja za opskrbu pitkom vodom.....	40
Tablica 20. Rasvjetna mjesta Grada Obrovca prema vrsti.....	41
Tablica 21. Sredstva namijenjena sufinanciranju programa organizacija civilnog društva iz Proračuna Grada Obrovca .....	45
Tablica 22. Shema Vizije, ciljeva i prioriteta Grada Obrovca .....	53
Tablica 23. Popis članova radne skupine.....	62

Na temelju članka 35. Zakona o lokalnoj i područnoj (regionalnoj) samoupravi („Narodne novine“ broj 33/01, 60/01, 129/05, 109/07, 125/08, 36/09, 36/09, 150/11, 144/12, 19/13, 137/15 i 123/17) te čl. 32. Statuta Grada Obrovca („Službeni glasnik Grada Obrovca“ broj 1/13, 2/13 i 3/18), Gradsko vijeće Grada Obrovca, na 7. sjednici održanoj 12. rujna 2018. godine, donosi

### ZAKLJUČAK

**o davanju suglasnosti gradonačelniku Grada Obrovca za sklapanje Sporazuma s trgovačkim društvom Kunovac d.o.o. Zagreb o obročnoj otplati komunalnog doprinosa**

#### Članak 1.

Daje se suglasnost gradonačelniku Grada Obrovca za sklapanje Sporazuma s trgovačkim društvom Kunovac d.o.o. Zagreb, Jurišićeva 1a, OIB: 34430431080, kojim će se regulirati način, rokovi i

osiguranje obročne otplate komunalnog doprinosa po rješenju Grada Obrovca, Jedinstvenog upravnog odjela KLASA: UP/I-363-05/15-01/241, URBROJ: 2198/23-03/1-16-3 od 15. veljače 2016.

#### Članak 2.

Prijedlog Sporazuma iz čl. 1., za koji se daje suglasnost, prilaže se ovom Zaključku i predstavlja njegov sastavni dio.

#### Članak 3.

Ovaj Zaključak stupa na snagu prvog dana od dana objave u „Službenom glasniku Grada Obrovca“.

KLASA: UP/I-363-05/15-01/241

URBROJ: 2198/23-02-18-13

Obrovac, 12. rujna 2018.

### GRADSKO VIJEĆE GRADA OBROVCA

PREDSJEDNIK

Marin Klanac, v.r.

Na temelju članka 35. Zakona o lokalnoj i područnoj (regionalnoj) samoupravi („Narodne novine“ br. 19/13 – pročišćeni tekst) te članka 32. Statuta Grada Obrovca („Službeni glasnik Grada Obrovca“ br. 1/13 i 2/13), Gradsko vijeće Grada Obrovca, na 7. sjednici održanoj 12. rujna 2018. godine, donosi

## **O D L U K U**

### **o suglasnosti za provedbu ulaganja na području JLS-a za projekt – Rekonstrukcija i opremanje Dječjeg vrtića u Obrovcu**

#### Članak 1.

Gradsko vijeće Grada Obrovca daje suglasnost Dječjem vrtiću Obrovac iz Obrovca, Ulica Ivane Brlić Mažuranić 4, za provedbu ulaganja na području Grada Obrovca za projekt: Rekonstrukcija i opremanje Dječjeg vrtića u Obrovcu.

Sastavni dio ove Odluke čini prilog „Opis projekta/operacije“ u skladu s člankom 25. stavak 5. Pravilnika o provedbi mjere 7 „Temeljne usluge i obnova sela u ruralnim područjima“ iz Programa ruralnog razvoja Republike Hrvatske za razdoblje 2014.-2020. („Narodne novine“ br. 48/18).

#### Članak 2.

Stupanjem na snagu ove Odluke, prestaje važiti Odluka o suglasnosti za provedbu ulaganja JLS-a za projekt – Rekonstrukcija i opremanje Dječjeg vrtića u Obrovcu („Službeni glasnik Grada Obrovca“ broj 1/17).

#### Članak 3.

Ova odluka stupa na snagu prvog dana od objave u „Službenom glasniku Grada Obrovca“.

KLASA: 302-02/18-01/05

URBROJ: 2198/23-02-18-1

U Obrovcu, 12. rujna 2018.

**GRADSKO VIJEĆE GRADA OBROVCA**

**PREDSJEDNIK:**  
**Marin Klanac, v.r.**

-----  
**PRILOG**

**UZ SUGLASNOST PREDSTAVNIČKOG TIJELA JEDINICE LOKALNE  
SAMOUPRAVE ZA PROVEDBU ULAGANJA  
(KLASA: 302-02/18-01/05, URBROJ: 2198/23-02-18-1)**

**UNUTAR MJERE 7 »TEMELJNE USLUGE I OBNOVA SELA U RURALNIM PODRUČJIMA« IZ  
PROGRAMA RURALNOG RAZVOJA REPUBLIKE HRVATSKE ZA RAZDOBLJE 2014-2020**

**OPIS PROJEKTA**

**1. NAZIV PROJEKTA**

*(navesti naziv projekta iz projektne dokumentacije/građevinske dozvole ili drugog odgovarajućeg dokumenta)*

REKONSTRUKCIJA I OPREMANJE DJEČJEG VRTIĆA U OBROVCU

**2. KORISNIK PROJEKTA**

**2.1. NAZIV KORISNIKA**

Dječji vrtić Obrovac

**2.2. PRAVNI STATUS KORISNIKA**

Javna ustanova

**2.3. ADRESA KORISNIKA**

I. B. Mažuranić 4, 23450 Obrovac

**2.4. OSOBA OVLAŠTENA ZA ZASTUPANJE**

Ravnateljica Marija Šimičević

**2.5. KONTAKT**

023/689-145

**3. OPIS PROJEKTA**

### 3.1. PODMJERA I TIP OPERACIJE ZA KOJI SE PROJEKT PRIJAVLJUJE

*(navesti podmjeru/tip operacije unutar Mjere 7 „Temeljne usluge i obnova sela u ruralnim područjima“ za koju korisnik traži javnu potporu)*

#### 3.1.1. PODMJERA

Podmjera 7.4 „Ulaganja u pokretanje, poboljšanje ili proširenje lokalnih temeljnih usluga za ruralno stanovništvo, uključujući slobodno vrijeme i kulturne aktivnosti te povezanu infrastrukturu“

#### 3.1.2. TIP OPERACIJE

Tip operacije 7.4.1 „Ulaganja u pokretanje, poboljšanje ili proširenje lokalnih temeljnih usluga za ruralno stanovništvo, uključujući slobodno vrijeme i kulturne aktivnosti te povezanu infrastrukturu“

### 3.2. MJESTO PROVEDBE

#### 3.2.1. ŽUPANIJA

Zadarska

#### 3.2.2. GRAD/OPĆINA

Grad Obrovac

#### 3.2.3. NASELJE/NASELJA

Obrovac

### 3.3. CILJEVI PROJEKTA

*(navesti ciljeve koji će se ostvariti provedbom projekta; najmanje 300, a najviše 800 znakova)*

Cilj projekta je rekonstrukcija i opremanje Dječjeg vrtića u Obrovcu, jedine ustanove ranog i predškolskog odgoja i obrazovanja na području Grada Obrovca. Realizacijom navedenog projekta odgoj djece će se odvijati bez poteškoća, riješit će se problemi dotrajalosti objekta i opreme čime će se ujedno doprinijeti povećanju kvalitete života na ovom području. Poboljšanje uvjeta u dječjem vrtiću će doprinijeti kvalitetnijem radu s djecom što će stvoriti adekvatne preduvjete za razvoj održivog gospodarstva Grada Obrovca zasnovanog na znanju. Kvalitetniji prostor vrtića i kvalitetnija briga za djecu će svakako doprinijeti i većem ostanku stanovnika te tako utjecati na smanjenje depopulacije stanovništva.

### 3.4. OČEKIVANI REZULTATI PROJEKTA

#### 3.4.1. Očekivani rezultati i mjerljivi indikatori

*(navesti očekivane rezultate u odnosu na početno stanje i mjerljive indikatore očekivanih rezultata za svaki od postavljenih ciljeva; najmanje 300, a najviše 800 znakova)*

Ovim projektom će se u potpunosti renovirati zgrada dječjeg vrtića u Obrovcu kako bi bila sigurna i udobna za boravak djece. To uključuje cjelokupnu energetska obnovu zgrade vrtića, zamjenu unutarnje i vanjske stolarije, rekonstrukciju sanitarnog čvora te nabavku nove opreme.

Također će se urediti i opremiti kuhinja u dječjem vrtiću kako bi se ispunili uvjeti za implementaciju HACCP sustava.

### 3.4.2. Stvaranje novih radnih mjesta

Pridonosi li projekt stvaranju novih radnih mjesta?

DA / **NE**

*(Zaokružiti odgovor koji je primjenjiv za projekt)*

Ako je odgovor "DA":

a) opisati na koji način projekt doprinosi stvaranju novih radnih mjesta

Projekt izravno doprinosi stvaranju novih radnih mjesta s obzirom da će se kroz realizaciju rekonstrukcije dječjeg vrtića Obrovac povećati kapacitet vrtića za prihvata djece predškolske dobi. S povećanjem broja upisane djece, sukladno pedagoškim standardima, bit će potrebno osigurati i dodatno stručno osoblje, i to najmanje jednog djelatnika (odgajatelja/ica). Osim navedenog zapošljavanja minimalno jedne osobe, moguće je i dodatno zapošljavanje ukoliko se ukaže potreba za tim.

b) opisati nova radna mjesta koja se planiraju ostvariti provedbom projekta

*(Navedi u tablici vrstu radnog mjesta, planirani broj radnih mjesta i planirano razdoblje/godinu ostvarenja novog radnog mjesta tijekom provedbe projekta)*

Tablica 1: Radna mjesta koja se planiraju ostvariti provedbom projekta

R.br.	Opis radnog mjesta (vrsta radnog mjesta)	Planirani broj radnih mjesta	Planirana godina ili planirano razdoblje stvaranja novog radnog mjesta nakon realizacije projekta
1.	Odgajatelj/ica	1	Prva godina nakon realizacije projekta

*Napomena:*

*Podaci iz ove tablice uzeti će se u obzir prilikom provjere ostvarenja kriterija odabira broj 2. iz Priloga 10 Natječaja.*

*Broj novozaposlenih osoba je pokazatelj provedbe projekta te se u trenutku podnošenja zahtjeva za potporu dokazuje na temelju podataka iz ove tablice.*

*Na zahtjev Agencije za plaćanja korisnik je dužan dostaviti i/ili dati na uvid dokaze i/ili obrazložiti stvaranje novih radnih mjesta koja su posljedica provedbe ulaganja.*

### 3.5. TRAJANJE PROVEDBE PROJEKTA

*(navesti u mjesecima planirano trajanje provedbe ulaganja za koje se traži javna potpora iz Mjere 7 „Temeljne usluge i obnova sela u ruralnim područjima“)*

Planirano trajanje provedbe ulaganja za koje se traži javna potpora je 12 mjeseci.

### 3.6. GLAVNE AKTIVNOSTI

*(navesti glavne aktivnosti koje će se provoditi u svrhu provedbe projekta; najmanje 300, a najviše 800 znakova)*

Glavne aktivnosti u svrhu provedbe projekta, nakon odobrenja projekta i potpisivanja Ugovora o financiranju, se odnose na provođenje postupka javne nabave za ugovaranje usluga izvođenja radova rekonstrukcije i opremanja objekta dječjeg vrtića, nakon čega slijedi potpisivanje ugovora sa odabranim izvođačem radova koji udovoljava svim uvjetima. Iduća aktivnost se odnosi na početak izvođenja radova te provedbu rekonstrukcije objekta dječjeg vrtića koja će obuhvatiti sve potrebne radove nakon čega slijedi opremanje prostora. Tijekom izvođenja radova će se provoditi stručni nadzor i sve ostale zakonom propisane aktivnosti. Kroz cijeli proces provedbe projekta će se voditi računa o promidžbi i vidljivosti te periodičnom izvještavanju. Tijekom provedbe projekta će se podnositi zahtjevi za isplatu sredstava.

### 3.7. PRIPREMNE PROVEDENE AKTIVNOSTI

*(navesti kratko pripremne aktivnosti koje su već provedene u svrhu realizacije projekta/operacije. Na primjer: riješeni su imovinsko-pravni odnosi, izrađen je idejni projekt/glavni projekt/elaborat zaštite okoliša, ishodište je lokacijska dozvola/građevinska dozvola/akt prema propisima kojima se uređuje zaštita okoliša i prirode/potvrde i suglasnosti javno-pravnih tijela, ostale pripremne aktivnosti. Napomena: nije potrebno navoditi detalje spomenutih akata/dokumenata - dovoljno je navesti općeniti naziv akta/dokumenta, na primjer: izrađeni su idejni i glavni projekt, ishodište su lokacijska dozvola, građevinska dozvola i potvrde javno-pravnih tijela koje su sastavni dio glavnog projekta)*

Izrađen je troškovnik radova i glavni projekt.

### 3.8. UKUPNA VRIJEDNOST PROJEKTA

*(navesti ukupnu vrijednost projekta sukladno projektno-tehničkoj dokumentaciji/procjeni troškova, uključujući prihvatljive i neprihvatljive troškove, opće troškove i PDV, a u skladu s tablicom "Plan nabave/Tablica troškova i izračuna potpore")*

Ukupna vrijednost projekta iznosi 5.482.508,56 kuna

### 3.9. ZAPOČETE AKTIVNOSTI GRAĐENJA

*(navesti ukupnu vrijednost započetih aktivnosti građenja koja ne smije biti veća od 10% ukupne vrijednosti građenja vezanog uz projekt do trenutka podnošenja Zahtjeva za potporu. Sukladno članku 5. stavak 1 točka d) Pravilnika aktivnosti vezane uz ulaganje, osim pripremnih aktivnosti, ne smiju započeti prije podnošenja Zahtjeva za potporu. U slučaju započetih aktivnosti građenja, potrebno je vrijednost*

*građenja razdvojiti na prihvatljiv trošak (neizvedeni radovi) i neprihvatljiv trošak (izvedeni radovi u maksimalnom iznosu do 10% vrijednosti građenja), te isto prikazati u tablici "Plan nabave/Tablica troškova i izračuna potpore". U slučaju da aktivnosti građenja nisu započete do podnošenja Zahtjeva za potporu navesti: "Aktivnosti građenja nisu započele")*

Aktivnosti građenja nisu započele.

#### **4. DRUŠTVENA OPRAVDANOST PROJEKTA**

##### **4.1. CILJANE SKUPINE I KRAJNJI KORISNICI**

*(navesti ciljane skupine i krajnje korisnike/interesne skupine projekta te popuniti izjavu korisnika o dostupnosti ulaganja lokalnom stanovništvu i različitim interesnim skupinama iz točke 11. ovog Priloga)*

Ciljane skupine projekta „Rekonstrukcija i opremanje Dječjeg vrtića u Obrovcu“ su prije svega djeca koja pohađaju dječji vrtić (60 djece), osoblje dječjeg vrtića, djeca predškolske dobi s područja Grada Obrovca koja će pohađati vrtić te njihovi roditelji/obitelji. Krajnji korisnici su stanovnici koji žive na području grada Obrovca (4323 stanovnika).

##### **4.2. DRUŠTVENA OPRAVDANOST PROJEKTA SUKLADNO CILJEVIMA PROJEKTA**

*(navesti na koji način će ciljevi projekta i očekivani rezultati projekta doprinijeti području u kojem se planira provedba projekta odnosno koji su pozitivni učinci za ciljane skupine i krajnje korisnike; najmanje 300, a najviše 800 znakova)*

Projektom rekonstrukcije i opremanja Dječjeg vrtića Obrovac će se značajno poboljšati uvjeti rada u vrtiću te će djeca dobiti bolje uvjete boravka, kvalitetnije i raznovrsnije usluge programa i opreme koju koriste. Također će se postići veća sigurnost boravka i rada sa djecom. Realizacijom ovog projekta uskladit će se prostorni i tehnički uvjeti predškolske ustanove u gradu Obrovcu s propisanim Državnim pedagoškim standardom. Poboljšanje uvjeta u dječjem vrtiću će rezultirati spomenutim boljim uvjetima boravka i kvalitetnijim radom sa djecom čime će se postići poboljšanje temeljnih usluga u smislu podizanja standarda organizirane njege, odgoja, obrazovanja i zaštite djece.

#### **5. POVEZANOST DJELATNOSTI UDRUGE/VJERSKE ZAJEDNICE S PROJEKTOM I DOKAZ DA JE HUMANITARNA/DRUŠTVENA DJELATNOST UDRUGE/VJERSKE ZAJEDNICE OD POSEBNOG INTERESA ZA LOKALNO STANOVNIŠTVO**

##### **5.1. POVEZANOST DJELATNOSTI UDRUGE/VJERSKE ZAJEDNICE S PROJEKTOM**

*(obrazložiti na koji je način projekt povezan s podacima iz Registra udruga odnosno statuta udruge ili vjerske zajednice vezano za ciljane skupine, ciljeve, djelatnosti kojima se ostvaruje cilj, te s područjima djelovanja i aktivnostima udruge/vjerske zajednice; navedeno se odnosi isključivo na slučaj kada je korisnik udruga ili vjerska zajednica koja se bavi humanitarnim i društvenim djelatnostima)*

Nije primjenjivo.

## 5.2. DOKAZ DA SU HUMANITARNE I DRUŠTVENE DJELATNOSTI UDRUGE/VJERSKE ZAJEDNICE OD POSEBNOG INTERESA ZA LOKALNO STANOVNIŠTVO

*(obrazložiti po kojoj su osnovi humanitarne i društvene djelatnosti udruge/vjerske zajednice od posebnog interesa za lokalno stanovništvo; navedeno se odnosi isključivo na slučaj kada je korisnik udruga ili vjerska zajednica koje se bave humanitarnim i društvenim djelatnostima)*

Nije primjenjivo.

## 6. FINACIJSKI KAPACITET KORISNIKA

### PLANIRANI IZVORI SREDSTAVA ZA PROVEDBU PROJEKTA/OPERACIJE

*(prikazati dinamiku financiranja projekta po godinama planirane provedbe do potpune realizacije i funkcionalnosti projekta te navesti sve planirane izvore sredstava potrebne za provedbu projekta)*

Procijenjena vrijednost projekta „Rekonstrukcija i opremanje dječjeg vrtića u Obrovcu“ iznosi 5.482.508,56 kuna.

Dječji vrtić Obrovac planira financirati projekt iz Programa ruralnog razvoja Republike Hrvatske za razdoblje 2014. – 2020. godine u sklopu mjere 07 „Temeljne usluge i obnova sela u ruralnim područjima“, Podmjere 7.4., tip operacije 7.4.1. u visini 100% od ukupnih prihvatljivih troškova za ulaganje s obzirom da se vrtić nalazi u IV. skupini jedinica lokalne (područne) samouprave prema stupnju razvijenosti.

Slijedom navedenog, projekt se planira financirati iz proračuna Europske unije i državnog proračuna Republike Hrvatske u iznosu od 5.482.508,56 kuna. Korisnik planira nakon pravomoćnosti Odluke o dodjeli sredstava u 2019. godini podnijeti zahtjev za isplatu predujma od 50% odobrenih sredstava javne potpore. Planirano trajanje projekta je 12 mjeseci, a u listopadu 2019. godine se planira podnijeti zahtjev za isplatu 2. rate u visini 25%. Nakon potpune realizacije i funkcionalnosti projekta, vrtić planira podnijeti zahtjev za isplatu 3. konačne rate u visini od 25% što se očekuje da će biti početkom 2020. godine.

Dinamika financiranja projekta:

- Podnošenje prvog dijela Zahtjeva za potporu u AGRONET-u – do 14. rujna 2018. godine
- Odluka o rezultatu administrativne kontrole zahtjeva za potporu – prosinac 2018. godine
- Sklapanje Ugovora o financiranju – prosinac 2018. godine
- Provođenje javne nabave – do kraja veljače 2019. godine
- Podnošenje drugog dijela Zahtjeva za potporu u AGRONET-u – ožujak 2019. godine
- Administrativna kontrola drugog dijela zahtjeva za potporu – ožujak – lipanj 2019. godine
- Odluka o dodjeli sredstava – lipanj 2019. godine
- Podnošenje zahtjeva za isplatu predujma – 1. rata (50%) – lipanj 2019. godine
- Odabir Izvođača radova te uvođenje u posao – lipanj 2019. godine
- Početak provedbe projekta – srpanj 2019. godine
- Podnošenje zahtjeva za isplatu – 2. rata (25%) – listopad 2019. godine
- Završetak provedbe projekta – siječanj 2020. godine
- Podnošenje zahtjeva za isplatu 3. rata (25%) – siječanj 2020. godine



- Isplata sredstava – veljača 2020. godine

Ukupan iznos ulaganja iznosi 5.482.508,56 kuna.

Aktivnosti rekonstrukcije obuhvaćaju:

- Građevinsko-obrtničke radove u iznosu od 3.180.661,44 kn s PDV-om
- Strojarski radovi – termoinstalacija u iznosu od 1.169.391,25 kn s PDV-om
- Radovi na elektroinstalacijama u iznosu od 499.602,50 kn s PDV-om
- Radovi na vodovodu i kanalizaciji u iznosu od 269.321,88 kn s PDV-om

Aktivnosti opremanja obuhvaćaju:

- Oprema u iznosu od 226.031,50 kn s PDV-om

Troškovi nadzora obuhvaćaju:

- Troškove građevinskog nadzora u iznosu od 137.500,00 kn s PDV-om

Cijela investicija u iznosu od 5.482.508,56 kuna se planira financirati iz Programa ruralnog razvoja Republike Hrvatske za razdoblje 2014. – 2020. godine u sklopu mjere 07 „Temeljne usluge i obnova sela u ruralnim područjima“.

## 7. LJUDSKI KAPACITETI KORISNIKA

*(navesti dosadašnja iskustva korisnika u provedbi sličnih projekta, te ljudske kapacitete za provedbu planiranog projekta, odnosno broj osoba i stručne kvalifikacije osoba uključenih u provedbu planiranog projekta; navesti broj osoba i stručne kvalifikacije osoba koji su zaposlenici, članovi ili volonteri korisnika ili pravnu osobu koja održava/upravlja projektom, a koji će biti uključeni u održavanje i upravljanje realiziranim projektom u razdoblju od najmanje pet godina od dana konačne isplate sredstava iz Mjere 7 „Temeljne usluge i obnova sela u ruralnim područjima“)*

Dječji vrtić Obrovac ima sljedećih 12 djelatnika: ravnateljicu (VŠS), administratoricu (VŠS), pet odgajateljica (VŠS), jednu odgajateljicu (SSS), pedagogicu (VSS), domara (SSS), kuharicu (SSS) i spremačicu (NKV).

U provedbi projekta „Rekonstrukcije i opremanja Dječjeg vrtića u Obrovcu“ pomoći će im Grad Obrovac koji ima iskustva u provedbi sličnih projekata.

Grad Obrovac ima 16 zaposlenih te se sastoji od dva upravna tijela: Jedinstvenog upravnog odjela i Tajništva. Jedinstveni upravni odjel sastoji se od sljedećih unutarnjih ustrojstvenih jedinica: Odsjeka za financije, Odsjeka za gospodarstvo i društvene djelatnosti, Odsjeka za komunalne djelatnosti i upravljanje prostorom te Odsjeka za EU fondove.

Ljudski kapaciteti koji će biti uključeni u provedbu, održavanje i upravljanje realiziranim projektom/operacijom u razdoblju od najmanje pet godina su: Ravnateljica Dječjeg vrtića Obrovac (VŠS - odgajateljica), administratorica u Dječjem vrtiću Obrovac (VŠS - dipl. tur. kom.), Pročelnica Jedinstvenog upravnog odjela Grada Obrovca (VSS - dipl. oec.), Tajnik Grada (VSS - dipl. iur.), Voditeljica Odsjeka za financije (SSS - ekonomist) te voditeljica Odsjeka za EU fondove (VSS - mag.oec.).

Grad Obrovac je dosad imao iskustva u provedbi sličnih infrastrukturnih projekata, a neki od njih su: izgradnja vodovoda visoka zona Otišina u Kruševu koje je sufinanciralo tadašnje Ministarstvo regionalnog razvoja, šumarstva i vodnog gospodarstva. Također je proveden i projekt sanacije zgrade Gradske uprave i izgradnje fotonaponske elektrane ukupne vrijednosti sufinancirano od strane Fonda za zaštitu okoliša i energetske učinkovitost. Grad Obrovac je provodio i projekte energetske obnove zgrada na području Grada Obrovca, zamjene rasvjetnih tijela javne rasvjete što je sufinancirano od strane Fonda za zaštitu okoliša i energetske učinkovitost, te sanaciju nerazvrstanih cesta koju je sufinanciralo Ministarstvo regionalnog razvoja i fondova Europske unije. Osim navedenog, Grad Obrovac trenutno provodi projekt pod nazivom Adriatic Canyons Adventure Tours koji je financiran iz INTERREG IPA programa prekogranične suradnje Hrvatska – Bosna i Hercegovina – Crna Gora 2014.-2020. u sklopu kojeg će se izgraditi dvije pješačke staze: jedna od Obrovca do Janković buka, a druga od Bilišana do Janković buka.

## **8. NAČIN ODRŽAVANJA I UPRAVLJANJA PROJEKTOM**

### **8.1. PRIHODI I RASHODI PROJEKTA/OPERACIJE**

*(navesti planirane izvore prihoda/sufinanciranja i rashode nužne za upravljanje i održavanje realiziranim projektom u predviđenoj funkciji projekta)*

Projekt „Rekonstrukcija i opremanje Dječjeg vrtića Obrovac“ nema za cilj stvaranje prihoda niti profita. Dječji vrtić Obrovac nema vlastite prihode već svi prihodi dolaze iz proračuna Grada Obrovca čiji je vrtić proračunski korisnik. Ukupni godišnji troškovi vrtića su u 2017. godini iznosili 1.500.667,00 kn te ih je snosio Grad Obrovac i tako će biti i u budućnosti. Budući da je zgrada vrtića bila devastirana, troškovi održavanja će nakon završetka projekta biti manji zbog povećane energetske učinkovitosti. Sredstva potrebna za navedene troškove te upravljanje i održavanje realiziranog projekta bit će osigurana u proračunu Grada Obrovca kroz program 1201 Predškolski odgoj, aktivnost A1201-01.

Prihodi Dječjeg vrtića u Obrovcu su u 2017. godini iznosili 1.530.276,00 kn. Najveći dio prihoda čine prihodi iz proračuna Grada Obrovca koji su iznosili 1.511.487,00 kn, do manji dio prihoda se odnose na tekuće pomoći od izvanproračunskih korisnika za financiranje stručnog osposobljavanja pripravnika i ostale prihode. U idućim godinama se također planira slična struktura prihoda i to uglavnom iz proračuna Grada Obrovca. Prihoda od članarina tj. uplata roditelja nema s obzirom da Grad Obrovca u potpunosti financira boravak djece u vrtiću koji je za roditelje potpuno besplatan. Ukupni planirani prihodi u prvoj godini su 1.340.000,00 kn, dok se u idućim godinama planiraju prihodi u iznosu od 1.425.000,00 kn.

U 2017. godini ukupni rashodi Dječjeg vrtića Obrovac su iznosili 1.500.667,00 kn, pri čemu su rashodi za zaposlene bili 1.149.690,00 kuna. Materijalni rashodi su iznosili 346.698,00 kn, a odnosili su se na: naknade troškova zaposlenika – 81.572,00 kn, materijal i energija – 168.374,00 kn, rashodi za usluge – 49.054,00 kn te ostali nespomenuti rashodi u iznosu od 39.582,00 kn. Financijski rashodi su iznosili 4.279,00 kn.

Procijenjeni rashodi u prvoj godini provedbe projekta su: trošak održavanja – 83.000,00 kn, trošak energije 74.000,00 kn, trošak vanjskih usluga 33.000,00 kn, trošak plaća – 1.150.000,00 kn te trošak amortizacije – 378.515,00 kn. U idućim godina je planirano povećanje troška plaća jer će se zaposliti jedna odgajateljica, pa će trošak plaća na godišnjoj razini iznositi 1.282.000,00 kn. Osim tog povećanja, očekivano je da će se ostali troškovi biti manji s obzirom da će se napraviti rekonstrukcija vrtića čime će se smanjiti troškovi energije i održavanja. U idućim godinama je planiran trošak održavanja u iznosu od

60.000,00 kn te trošak energije u iznosu od 50.000,00 kn. Trošak amortizacije i troškovi vanjskih usluga bi trebali ostati isti.

## 8.2. ODRŽAVANJE I UPRAVLJANJE PROJEKTOM/OPERACIJOM PET GODINA OD DANA KONAČNE ISPLATE SREDSTAVA

*(navesti broj osoba i stručne kvalifikacije osoba koji su zaposlenici, članovi ili volonteri korisnika, a koji su uključeni u održavanje i upravljanje realiziranim projektom u razdoblju od najmanje pet godina od dana konačne isplate sredstava iz Mjere 7 „Temeljne usluge i obnova sela u ruralnim područjima“; navesti način upravljanja projektom kada je korisnik prenio ili će prenijeti upravljanje projektom/operacijom drugoj pravnoj osobi sukladno nadležnim propisima)*

Ljudski kapaciteti koji će biti uključeni u održavanje i upravljanje realiziranim projektom/operacijom u razdoblju od najmanje pet godina od dana konačne isplate su: Ravnateljica Dječjeg vrtića Obrovac (VŠS), administratorica (VŠS), pedagogica (VSS) te po potrebi odgajateljice (VŠS). Djelatnici Grada Obrovca koji će im pomoći oko provedbe projekta, kasnijeg održavanja, te izvještavanja, informiranja i vidljivosti su: Pročelnica Jedinstvenog upravnog odjela Grada Obrovca (VSS - dipl. oec.), Tajnik Grada (VSS - dipl. iur.), Voditeljica Odsjeka za financije (SSS - ekonomist) te Voditeljica Odsjeka za EU fondove (VSS - mag.oec.).

## 9. OSTVARIVANJE NETO PRIHODA

*(Ako se administrativnom kontrolom utvrdi da projekt nakon dovršetka ostvaruje neto prihod, iznos potpore će se umanjiti za diskontirani neto prihod koji projekt ostvaruje u referentnom razdoblju od 10 godina.*

*Za izračun neto prihoda u referentnom razdoblju potrebno je popuniti Predložak za izračun neto prihoda. Predložak se preuzima sa stranice [www.apprrr.hr](http://www.apprrr.hr) – kartica “Zajednička poljoprivredna politika/PRRRH 2014. – 2020./Mjera 7/Podmjera 7.4/Vezani dokumenti/Predlošci i upute 7.4.1“ te se popunjen uljepljuje u ovom poglavlju).*

Ostvaruje li projekt neto prihod?

DA / NE

☐

*(Zaokružiti odgovor koji je primjenjiv za projekt)*

### Tablica izračuna neto prihoda

*(ulijepiti popunjenu Tablicu izračuna neto prihoda )*

*Izračun diskontiranog neto prihoda*

Tablica A. PLANIRANI PRIHODI I RASHODI PROJEKTA

[illegible]

*Tablica B. DISKONTIRANI NOVČANI TOK*

[illegible]

diskontna stopa 4,00%

**INPUT:**

\* zbog automatiziranog izračuna diskontiranog neto prihoda, potrebno je popuniti samo bijela polja

**\*\* unesite prihode i rashode poslovanja temeljene na stalnim cijenama, a sukladno ostvarivim godišnjim kapacitetima**

\*\*\* nulta godina je godina provedbe ulaganja; u odgovarajuće ćelije unesite ukupan iznos planiranog ulaganja

\*\*\* nazivi stavaka prihoda i rashoda se mogu mijenjati zavisno od planiranog ulaganja

Sukladno odredbama članka 61., stavka 2. Uredbe (EU) br. 1303/2013., ako se administrativnom kontrolom utvrdi da projekt nakon do vršenja ostvaruje neto prihod, iznos potpore će se umanjiti za diskontinuirani neto prihod kojeg projekt ostvaruje u referentnom razdoblju od 10 godina.

## **10. USKLAĐENOST PROJEKTA SA STRATEŠKIM RAZVOJNIM DOKUMENTOM JEDINICE LOKALNE SAMOUPRAVE ILI S LOKALNOM RAZVOJNOM STRATEGIJOM ODABRANOG LAG-a**

*(navesti cilj i prioritet iz strateškog razvojnog dokumenta jedinice lokalne samouprave ili iz lokalne razvojne strategije odabranog LAG-a unutar Programa ruralnog razvoja Republike Hrvatske, a iz kojih je vidljivo da je projekt u skladu sa strateškim razvojnim dokumentom, odnosno lokalnom razvojnom strategijom odabranog LAG-a; navesti broj poglavlja/stranice u kojem se navodi spomenuti cilj i prioritet; navesti broj i datum akta temeljem kojeg je strateški razvojni dokument usvojen od strane predstavničkog tijela jedinice lokalne samouprave; navesti gdje je taj akt objavljen - naziv i broj glasnika/link na mrežnu stranicu; navesti gdje je strateški razvojni dokument objavljen - naziv i broj glasnika/link na mrežnu stranicu)*

Projekt „Rekonstrukcija i opremanje Dječjeg vrtića u Obrovcu“ usklađen je sa Strategijom razvoja Grada Obrovca za razdoblje 2018.-2020.

Strateški cilj 3: Razvoj društvene i socijalne infrastrukture i usluga

Prioritet 3.1. Unapređenje kapaciteta, kvalitete i raznolikosti u društvenoj djelatnosti

Mjera 3.1.1. Rekonstrukcija i opremanje Dječjeg vrtića u Obrovcu

Poglavlje: Ciljevi i mjere, Broj stranice: 61

Akt: *Zaključak Gradskog vijeća o usvajanju Strategije razvoja Grada Obrovca* od 12. rujna 2018. godine, objavljena u Službenom glasniku Grada Obrovca broj 4-18, link: <https://obrovac.hr/dokumenti/sluzbeni-glasnici/2018>

*Strategija razvoja Grada Obrovca za razdoblje 2018.-2020.* objavljena je u Službenom glasniku Grada Obrovca broj 4-18, link: <https://obrovac.hr/dokumenti/sluzbeni-glasnici/2018> i na web stranici Grada Obrovca, link: <https://obrovac.hr/dokumenti/planovi-i-progami>

## 11. IZJAVA KORISNIKA O DOSTUPNOSTI ULAGANJA LOKALNOM STANOVNIŠTVU I RAZLIČITIM INTERESNIM SKUPINAMA

*Pojašnjenje:*

- *Davatelj Izjave je korisnik/podnositelj Zahtjeva za potporu za podmjeru 7.4, tip operacije 7.4.1*
- *Korisnik se treba u Izjavi obvezati te treba izjaviti da će planirano ulaganje biti dostupno lokalnom stanovništvu i različitim interesnim skupinama.*
- *U Izjavi je potrebno nabrojiti interesne skupine krajnje korisnike projekta/operacije.*
- *Izjava mora biti potpisana i ovjerena od strane korisnika.*

Ovom izjavom korisnik – Dječji vrtić Obrovac obvezuje se da će planirano ulaganje u projekt „Rekonstrukcija i opremanje Dječjeg vrtića u Obrovcu“ biti dostupno lokalnom stanovništvu, posjetiteljima i različitim interesnim skupinama.

Dječji vrtić Obrovac će se nakon završetka rekonstrukcije i opremanja staviti na raspolaganje i ostaviti dostupno lokalnom stanovništvu i interesnim skupinama kako slijedi:

Interesne skupine projekta su:

- roditelji/obitelji djece koja pohađaju Dječji vrtić u Obrovcu
- djelatnici dječjeg vrtića
- djeca jasličke, vrtićke i predškolske dobi s područja grada Obrovca
- šira lokalna zajednica tj. stanovnici koji žive na području Grada Obrovca
- ostale interesne skupine.

Datum:

Ravnateljica:

Obrovac, 12. rujna 2018.

Marija Šimičević, v.r.

**IZDAVAČ I TISAK: GRAD OBROVAC**  
**Glavna i odgovorna urednica: Gordana Renić, dipl. oec.**  
**Obrovac, rujna 2018.**