

**Naručitelj: Grad Obrovac**

**Izrađivač: KONUS d.o.o.**

**URBANISTIČKI PLAN UREĐENJA  
ZONE UGOSTITELJSKO-TURISTIČKE  
NAMJENE (T3) - UPU 91 – CRNA  
DUJMOVA**

**PRIJEDLOG PLANA**

**EVIDENCIJA IZRADE**

Zadar, prosinac 2020.

**ZADARSKA ŽUPANIJA**

**GRAD OBROVAC**

Naziv prostornog plana:

**URBANISTIČKI PLAN UREĐENJA  
ZONE UGOSTITELJSKO-TURISTIČKE NAMJENE (T3) - UPU 91 –  
CRNA DUJMOVA**

**PRIJEDLOG PLANA**

**EVIDENCIJA IZRADE**

Odluka o izradi prostornog plana (službeno glasilo):  
Službeni glasnik Grada Obrovca 8/18, 1/19

Odluka predstavničkog tijela o donošenju plana  
(službeno glasilo):

Javna rasprava (datum objave): 22.11.2019.  
Ponovna javna rasprava (datum objave):

Javni uvid održan: Ponovni javni uvid  
održan:  
od: 02.12.2019. od:  
do: 02.01.2020. do:

Pečat tijela odgovornog za provođenje javne rasprave:

Odgovorna osoba za provođenje javne rasprave:

Gordana Renić, dipl. oec.  
(ime, prezime i potpis)

Suglasnost na plan prema članku 108. Zakona o prostornom uređenju ("Narodne novine" br.153/13, 65/17)  
broj suglasnosti klasa: datum:

Pravna osoba/tijelo koje je izradilo plan:

**KONUS d.o.o.**

Pečat pravne osobe/tijela koje je izradilo plan:

Odgovorna osoba:

Vice Tadić, dipl.ing.građ.  
(ime, prezime i potpis)

Odgovorni voditelj:

Mario Svaguša, dipl. ing. arh.

Stručni tim u izradi plana:

Mario Svaguša, dipl.ing.arh.  
Vice Tadić, dipl.ing.građ..  
Petra Tadić Olivari MBA

Dubravka Krpina Car, dipl.ing.arh.  
Josip Šćiran, mag.ing.aedif.

Pečat predstavničkog tijela:

Predsjednik predstavničkog tijela:

Marin Klanac  
(ime, prezime i potpis)

Istovjetnost ovog prostornog plana s izvornikom  
ovjerava:

Pečat nadležnog tijela:

(ime, prezime i potpis)

# EVIDENCIJA IZRADE PROSTORNOG PLANA

10.12.2018. Odluka o izradi Urbanističkog plana uređenja zone ugostiteljsko-turističke namjene (T3) - UPU 93 - Crna Dujmova

23.01.2019. Odluka o izmjenama Odluke o izradi Urbanističkog plana uređenja zone ugostiteljsko-turističke namjene (T3) - UPU 93 - Crna Dujmova

03.01.2019. Poziv na dostavu zahtjeva prema članku 90. Zakona o prostornom uređenju

26.07.2019. Obavijest o početku izrade prostornog plana na stranicama Općine i Ministarstva

04.04.2019. Traženje mišljenja o potrebi provedbe strateške procjene utjecaja Plana na okoliš

08.04.2019. Dostava prethodnog mišljenja Upravnog odjela za prostorno uređenje, zaštitu okoliša i komunalne poslove Zadarske županije

20.11.2019. Zaključak načelnika o utvrđivanju Prijedloga Plana

20.11.2019. Obavijest o početku javne rasprave o Prijedlogu na stranicama Općine, Ministarstva i dnevnom tisku

04.02.2020. Objava Izvješća o javnoj raspravi

24.02.2020. Zaključak načelnika o utvrđivanju konačnog prijedloga Plana

08.09.2020. Ministarstvo - dorada Plana

## STRUČNE PODLOGE

Za izradu Urbanističkog plana uređenja zone ugostiteljsko-turističke namjene (T3) - UPU 91 - Crna Dujmova koristio se postojeći dokument prostornog uređenja konačni prijedlog UPU zone ugostiteljsko-turističke namjene (T3) - UPU 91 - Crna Dujmova prema Odluci o izradi Urbanističkog plana uređenja zone ugostiteljsko turističke namjene (T3) Crna Dujmova ("Službeni glasnik Grada Obrovca" broj 2/16) od izrađivača Urbane tehnike d.o.o., Zagreb..

Za izradu Urbanističkog plana uređenja zone ugostiteljsko-turističke namjene (T3) - UPU 91 - Crna Dujmova koristio se „Izveštaj o terenskom pregledu područja Crna Dujmova (Kruševo) – Obrovac“ koji je izradilo Pučko otvoreno učilište Obrovac – Zavičajni muzej, Stjepana Radića 8, 23450 Obrovac.



# POPIS SEKTORSKIH DOKUMENATA I PROPISA

Popis sektorskih dokumenata i propisa koje je bilo potrebno poštivati u izradi Plana, a koji se odnose na sadržaj plan:

1. Zakon o prostornom uređenju (NN 153/13, 65/17, 114/18, 39/19)
2. Zakon o gradnji (NN 153/13, 20/17, 39/19)
3. Pravilnik o sadržaju, mjerilima kartografskih prikaza, obveznim prostornim pokazateljima i standardu elaborata prostornih planova (NN 106/98, 39/04, 45/04 i 163/04)
4. Pravilnik o jednostavnim i drugim građevinama i radovima (NN 112/17)
5. Zakon o vodama (NN 153/09, 63/11, 130/11, 56/13, 14/14)
6. Pravilnik o uvjetima za vatrogasne pristupe (NN 35/94, 55/94 i 142/03)
7. Zakon o zaštiti od elementarnih nepogoda (NN br. 73/97, 174/04)
8. Pravilnik o mjerama zaštite od elementarnih nepogoda i ratnih opasnosti u prostornom planiranju i uređivanju prostora (NN 29/83, 36/85 i 42/86)
9. Zakon o održivom gospodarenju otpadom (NN 094/13, 73/17, 14/19 )
10. Zakon o zaštiti i očuvanju kulturnih dobara (NN 69/99, 151/03, 157/03, 100/04, 87/09, 88/10, 61/11, 25/12, 136/12, 157/13, 15 2/14 , 98/15, 44/17, 90/18)
11. Zakon o cestama (NN 84/11, 22/13, 54/13, 148/13, 92/14)
12. Odluka o razvrstavanju javnih cesta (NN 103/18)
13. Pravilnika o uvjetima za projektiranje i izgradnju priključaka i prilaza na javnu cestu (NN 95/14)
14. Zakon o zaštiti okoliša (NN 80/13, 153/13, 78/15, 12/18, 118/18)
15. Zakon o zaštiti prirode (NN 80/13, 15/18, 14/19)
16. Uredba o ekološkoj mreži (NN 124/13, 105/15)
17. Zakon o obveznim odnosima (NN 35/05, 41/08, 125/11, 78/15).

# ODLUKA O IZRADI IZMJENA I DOPUNA PLANA

11. prosinca 2018.	„SLUŽBENI GLASNIK GRADA OBROVCA“	Broj: 8 – str. 117
--------------------	----------------------------------	--------------------

- dostava zahtjeva za izradu dijela Plana (podaci, planske smjernice i propisani dokumenti) - u roku od najviše 30 dana od dana podnošenja zahtjeva,
- izrada Prijedloga dijela Plana za javnu raspravu u roku od 90 dana po isteku roka za dostavu zahtjeva,
- javni uvid u Prijedlog dijela Plana u trajanju od 30 dana,
- izrada Izvješća o javnoj raspravi u roku od 30 dana od isteka roka za davanje pisanih mišljenja, prijedloga i primjedbi,
- izrada Nacrta konačnog prijedloga dijela Plana u roku od 30 dana od prihvatanja Izvješća o javnoj raspravi,
- izrada Konačnog prijedloga dijela Plana – u roku od 30 dana,
- donošenje dijela Plana ovisno o sjednici Općinskog vijeća.

#### 10. IZVORI FINANCIRANJA IZRADE DIJELA PLANA

##### Članak 11.

Sredstva za izradu dijela Plana osigurati će se iz sredstava proračuna Grada Obrovca.

#### 11. ZAVRŠNE ODREDBE

##### Članak 12.

Nositelj izrade dostavlja primjerak ove Odluke javnopravnim tijelima i osobama navedenim člankom 9. ove Odluke. Uz dostavu Odluke upućuje se poziv za dostavom zahtjeva (podaci, planske smjernice i propisani dokumenti) za izradu dijela Plana. Rok dostave zahtjeva određen je člankom 10. ove Odluke. Ukoliko tijela i osobe iz prethodnog stavka ne dostave zahtjeve u određenom roku, smatrat će se da ih nemaju.

##### Članak 13.

Jedan primjerak ove Odluke dostavlja se Hrvatskom zavodu za prostorni razvoj, Ulica Republike Austrije 20, 10 000 Zagreb.

##### Članak 14.

Ova Odluka stupa na snagu osmoga dana od dana objave u „Službenim glasniku Grada Obrovca“.

KLASA: 350-02/18-01/01  
URBROJ: 2198/23-02-18-1  
Obrovac, 10. 12. 2018.

GRADSKO VIJEĆE GRADA OBROVCA

PREDSJEDNIK:  
Marin Klanac, v.r.

Na temelju članka 86. Zakona o prostornom uređenju ("Narodne novine" br. 153/13 i 65/17) i članka 32. Statuta Grada Obrovca („Službeni glasnik Grada Obrovca“, broj 1/13 i 2/13 i 3/18), Gradsko vijeće Grada Obrovca na 8. sjednici, održanoj 10. prosinca 2018. godine, d o n o s i

**ODLUKU**  
**o izradi Urbanističkog plana uređenja zone**  
**ugostiteljsko-turističke namjene (T3) - UPU 93 - Crna Dujmova**

#### OPĆE ODREDBE

##### Članak 1.

11. prosinca 2018. „SLUŽBENI GLASNIK GRADA OBROVCA“ Broj: 8 – str. 118

Donosi se Odluka o izradi Urbanističkog plana uređenja zone ugostiteljsko-turističke namjene (T3)- UPU 93- Crna Dujmova, u daljnjem tekstu: Odluka.

#### Članak 2.

Odlukom o izradi utvrđuje se pravna osnova za izradu i donošenje Urbanističkog plana uređenja zone ugostiteljsko-turističke namjene (T3) - UPU 93 - Crna Dujmova (u daljnjem tekstu: Plan):

- razlozi donošenja Plana,
- obuhvat Plana,
- ocjena stanja u obuhvatu Plana,
- ciljevi i programska polazišta za izradu Plana,
- popis sektorskih strategija, planova, studija i drugih dokumenata propisanih posebnim zakonima kojima, odnosno u skladu s kojima se utvrđuju zahtjevi za izradu Plana,
- način pribavljanja stručnih rješenja Plana,
- popis javnopravnih tijela određenih posebnim propisima koja daju zahtjeve za izradu Plana te drugih sudionika korisnika prostora koji trebaju sudjelovati u izradi Plana,
- planirani rok za izradu Plana, odnosno njegovih pojedinih faza,
- izvori financiranja Plana.

#### PRAVNA OSNOVA ZA IZRADU I DONOŠENJE PLANA

#### Članak 3.

Pravna osnova za izradu i donošenje Plana, utvrđena je člancima 79. i 85. Zakona o prostornom uređenju („Narodne novine“ broj 153/13 i 65/17) - u daljnjem tekstu: Zakon, iz članka 15. Prostornog plana uređenja Zadarske županije („Službeni Glasnik Zadarske županije“, broj 2/01, 6/04, 2/05, 17/06 i 3/10, 15/14 i 4/15) i iz članka 158. Prostornog plana uređenja Grada Obrovca („Službeni glasnik Grada Obrovca“, broj 01/09; 02/09 - isp.gr., 04/10- isp.gr., 06/10- isp.gr. i 06/18).

Nositelj izrade Plana u ime Grada Obrovca je Jedinstveni upravni odjel, a odgovorna osoba je pročelnica Upravnog odjela.

#### RAZLOZI DONOŠENJA PLANA

#### Članak 4.

Razlozi za izradu Plana su:

- omogućavanje realizacije kampa detaljnijim definiranjem sadržaja zone ugostiteljsko-turističke namjene izvan naselja-T3;
- obveza temeljem čl.15. Prostornog plana uređenja Zadarske županije („Službeni glasnik Zadarske županije“, broj 2/01, 6/04, 2/05, 17/06, 15/14 i 4/15).
- obveza temeljem čl.158. Prostornog plana uređenja Grada Obrovca („Službeni glasnik Grada Obrovca“, broj 01/09; 02/09 - isp.gr., 04/10- isp.gr., 06/10- isp.gr. i 06/18).
- podizanje opće razine kvalitete i standarda predmetnog područja.

#### OBUH VAT PLANA

#### Članak 5.

Obuhvat Plana određen je u PPU Zadarske županije i obuhvaća površinu od 29.996 m<sup>2</sup>. Sastavni dio ove Odluke je grafički prikaz granice obuhvata Plana.

#### OCJENA STANJA U OBUHVATU PLANA

#### Članak 6.

Obuhvat Plana nalazi se na sjevero istočnoj obali Karinskog mora između stambenog područja naselja Crna Punta i Sušnjak 1. Krajobraz karakterizira teren u blagom padu, neuređena i neodržavana postojeća vegetacija, stabla i makija. Na području obuhvata UPU nalazi se

11. prosinca 2018.	„SLUŽBENI GLASNIK GRADA OBROVCA“	Broj: 8 – str. 119
--------------------	----------------------------------	--------------------

postojeći izgrađeni objekt. Građevina je prizemna, tlocrtne površine cca. 50 m<sup>2</sup>, izgrađena prije 1968. godine, zavedena u katastarskom planu, te je dostupan dokaz o legalnosti građevine. Unutar samog područja Plana ne postoji infrastruktura, ali se javna infrastruktura vodoopskrbe i električne energije nalazi u blizini obuhvata Plana područja.

## CILJEVI I PROGRAMSKA POLAZIŠTA PLANA

### Članak 7.

Osnovni ciljevi i programska polazišta za izradu Plana na području obuhvata temelje se na strukturalno-sadržajnoj preobrazbi prostora, što se posebno odnosi na planiranje predmetnog prostora kako bi se omogućila realizacija kampa :

- smještaj površina za kamp parcele i kamp mjesta
- smještaj površina za gradnju i uređenje pratećih sadržaja kampa (repcija, sanitarni objekti, manji objekti trgovačke, ugostiteljske, uslužne djelatnosti)
- smještaj prometnih površina (što uključuje i promet u mirovanju i pješačke komunikacije)
- smještaj potrebne komunalne infrastrukture
- smještaj športsko-rekreacijskih sadržaja i sličnih sadržaja koji će povećati kvalitetu i opremljenost kampa
- očuvanje postojeće vegetacije u obuhvatu plana u najvećoj mogućoj mjeri

POPIS SEKTORSKIH STRATEGIJA, PLANOVA, STUDIJA I DRUGIH DOKUMENATA  
PROPISANIH POSEBNIM ZAKONOM KOJIMA, ODNOSNO U SKLADU S KOJIMA SE  
UTVRĐUJU ZAHTEVI ZA IZRADU PLANA

### Članak 8.

Prilikom izrade Plana koristit će se dostupni relevantni dokumenti.  
Tijekom izrade Plana nositelj izrade sa stručnim izrađivačem može utvrditi potrebu izrade i drugih stručnih podloga od značaja za pripremu kvalitetnih planskih rješenja.

## NAČIN PRIBAVLJANJA STRUČNIH RJEŠENJA PLANA

### Članak 9.

Odgovarajuća stručna rješenja izradit će izrađivač Plana u dogovoru sa službama Grada Obrovca i nadležnim institucijama.

POPIS JAVNOPRAVNIH TIJELA ODREĐENIH POSEBNIM PROPISIMA KOJA DAJU  
ZAHTEJE ZA IZRADU PLANA TE DRUGIH SUDIONIKA KORISNIKA PROSTORA KOJI  
TREBAJU SUDJELOVATI U IZRADI PLANA

### Članak 10.

Temeljem članka 90. Zakona o prostornom uređenju („Narodne novine“, broj 153/13) javnopravna tijela određena posebnim propisima koja daju zahtjeve za izradu Plana te drugi sudionici korisnici prostora koji trebaju sudjelovati u izradi Plana, sudjelovat će u izradi plana na način da će biti zatraženi njihovi uvjeti koje treba poštovati u izradi nacrtu prijedloga Plana, ili podaci potrebni za izradu Plana. Ista će javnopravna tijela biti pozvana na javnu raspravu u postupku izrade Plana.

Javnopravna tijela iz stavka 1. ovog članka su:

1. Ministarstvo zaštite okoliša i prirode, Uprava za zaštitu prirode, Ulica Republike Austrije 14, 10000 Zagreb
2. Ministarstvo kulture, Uprava za zaštitu kulturne baštine, Konzervatorski odjel u Zadru, I. Smiljanića 3, 23 000 Zadar
3. Ministarstvo unutarnjih poslova, Policijska uprava zadarska, Služba upravnih i inspekcijskih poslova

11. prosinca 2018.	„SLUŽBENI GLASNIK GRADA OBROVCA“	Broj: 8 – str. 120
4.	Ministarstvo pomorstva, prometa i infrastrukture, Uprava pomorske i unutarnje plovidbe, brodarstva, luka i pomorskog dobra, Prisavlje 14, 10000 Zagreb	
5.	Državna uprava za zaštitu i spašavanje, Područni ured za zaštitu i spašavanje Zadar,	
6.	HAKOM, Hrvatska regulatorna agencija za mrežne djelatnosti, Roberta Frangeša Mihanovića 9, 10000 Zagreb	
7.	Hrvatske šume, Uprava šuma Split, Kralja Zvonimira 35, 21000 Split	
8.	Hrvatske vode, Vodnogospodarski odjel za vodno područje dalmatinskih slivova, Vukovarska 35, 21000 Split	
9.	HEP –DISTRIBUCIJA; d.o.o. Zagreb, DP Elektra Zadar,	
10.	Vodovod d.o.o. Zadar, Špire Brusine 17, 23 000 Zadar	
11.	Lučka kapetanija Zadar, Liburnska obala 8, 23 000 Zadar	

Javnaopravna tijela iz stavka 2. ovog članka dužna su svoje zahtjeve (podatke, planske smjernice i propisane dokumente) iz stavka 1. ovog članka dostaviti u roku 30 dana dostaviti Nositelju izrade, od dostave zahtjeva iz ove Odluke.

Ukoliko zahtjevi ne budu dostavljeni u roku smatrat će se da zahtjeva nema.

Ukoliko se, temeljem Zakona o prostornom uređenju ili drugog zakona ili podzakonskog akta, u tijeku izrade i donošenja Plana pojavi potreba drugih zahtjeva ili posebnih uvjeta smatrat će se sukladni ovom članku Odluke uz posebno obrazloženje.

#### ROKOVI ZA IZRADU PLANA, ODNOSNO POJEDINIH NJEGOVIH FAZA I ROK ZA PRIPREMU ZAHTJEVA ZA IZRADU PLANA

##### Članak 11.

Rok izrade Prijedloga Plana iznosi 30 dana.

Ovom Odlukom u donjoj tabeli određeni su rokovi pojedinih aktivnosti na izradi i donošenju Plana s naznakom nadležnih subjekata za njihovo izvršenje.

Br.akt.	Faza izrade	Nadležnost	Potrebno vrijeme (dani)
1.	Utvrđivanje Prijedloga odluke o izradi Plana	Gradonačelnik	
2.	Donošenje Odluke o izradi Plana (članak 88. Zakona)	Gradsko vijeće	
3.	Objava Odluke o izradi Plana u službenom glasilu i dostava Zavodu (članak 88. Zakona)	Nositelj izrade	8
4.	Obavijest o izradi Plana (članak 88. Zakona)	Nositelj izrade	8
5.	Dostava Odluke javnopravnim tijelima iz članka 10. s zahtjevom da dostave svoje zahtjeve (članak 90. Zakona)	Nositelj izrade	8
6.	Dostava zahtjeva od javnopravnih tijela članak 10. Odluke (članak 90. Zakona)	Javnaopravna tijela	30
7.	Izrada prijedloga Plana za javnu raspravu (članak 95. stavak 1. Zakona)	Stručni izrađivač Plana	60
8.	Utvrđivanje Prijedloga Plana i upućivanje u postupak javne rasprave (članak 95. stavak 2. Zakona)	Gradonačelnik	8
9.	Objava javne rasprave o Prijedlogu Plana u tisku i službenom glasilu, te posebne pisane obavijesti (članak 96. i 97. Zakona)	Nositelj izrade	8
10.	Trajanje javnog uvida (članak 98. stavak 2. Zakona)	Nositelj izrade	30
11.	Izrada izvješća o javnoj raspravi (članak 102. Zakona)	Nositelj izrade i stručni izrađivač	20
12.	Izrada Nacrta konačnog prijedloga Plana (članak 105. stavak 1. i 2. Zakona)	Nositelj izrade i stručni izrađivač	20
13.	Utvrđivanje Konačnog prijedloga Plana	Gradonačelnik	8
14.	Ishođenje Suglasnosti Ministarstva GPU (članak 108. Zakona)	Nositelj izrade	
15.	Donošenje Plana (članak 109. Zakona)	Gradsko vijeće	15



11. prosinca 2018.

„SLUŽBENI GLASNIK GRADA OBROVCA“

Broj: 8 – str. 121

Ukoliko se iz opravdanih razloga u pojedinim fazama pripreme, izrade i donošenja Plana ne budu mogli poštovati utvrđeni rokovi, nositelj izrade i stručni izrađivač su dužni o tome obavijestiti Gradonačelnika.

**ZABRANA I VRIJEME TRAJANJA ZABRANE IZDAVANJA AKATA KOJIMA SE ODOBRAVAJU  
ZAHVATI U PROSTORU, ODNOSNO GRAĐENJE TIJEKOM IZRADE PLANA**

**Članak 12.**

Na području obuhvata Plana do njegova donošenja, od stupanja na snagu ove Odluke nije dopušteno izdavanje akata kojima se odobrava građenje.

**IZVORI FINANCIRANJA**

**Članak 13.**

Sukladno članku 63. Zakona sredstva za izradu Plana osigurat će investitor.

**ZAVRŠNE ODREDBE**

**Članak 14.**

Nadležno upravno tijelo nositelja izrade Plana obvezuje se da u roku od najmanje 8 dana od dana objave Odluke:

- sukladno članku 86. Zakona dostavi Odluku Hrvatskom zavodu za prostorni razvoj
- sukladno članku 88. Zakona obavijesti javnost o izradi Plana,
- javnoopravnim tijelima iz članka 10. ove Odluke dostavi Odluku o izradi s pozivom da u roku od 30 dana dostave zahtjeve za izradu Plana.

**Članak 15.**

Ova Odluka stupa na snagu osmoga dana od dana objave u „Službenim glasniku Grada Obrovca“.

KLASA: 350-02/18-01/02  
URBROJ: 2198/23-02-18-1  
Obrovac, 10. 12. 2018.

**GRADSKO VIJEĆE GRADA OBROVCA**

**PREDSJEDNIK:**  
Marin Klanac, v.r.

Na temelju članka 35. i 48. st. 2. Zakona o lokalnoj i područnoj (regionalnoj) samoupravi („Narodne novine“ broj 33/01, 60/01, 129/05, 109/07, 125/08, 36/09, 36/09, 150/11, 144/12, 19/13, 137/15 i 123/17) te članka 32. Statuta Grada Obrovca („Službeni glasnik Grada Obrovca“ broj 1/13, 2/13 i 3/18), Gradsko vijeće Grada Obrovca, na 8. sjednici održanoj 10. prosinca 2018. godine, donosi

**ODLUKU**

**o načinu postupanja Grada Obrovca u svezi sa zemljištem privatnih vlasnika  
koje je korišteno ili će biti korišteno u funkciji javnog interesa**

**Članak 1.**

Utvrđuje se

- a) da je Grad Obrovac prilikom izgradnje objekata komunalne infrastrukture odnosno objekata od javnog interesa koristio/raspolagao ili i dalje koristi nekretnine odnosno zemljište u vlasništvu fizičkih osoba, bilo temeljem ugovora bilo bez njega

24. siječnja 2019.

„SLUŽBENI GLASNIK GRADA OBROVCA“

Broj: 1 – str. 3

Na temelju članka 86. Zakona o prostornom uređenju ("Narodne novine" br. 153/13 i 65/17) i članka 32. Statuta Grada Obrovca („Službeni glasnik Grada Obrovca“, broj 1/13 i 2/13 i 3/18), Gradsko vijeće Grada Obrovca na 9. sjednici, održanoj 23. siječnja 2019. godine, d o n o s i

#### **ODLUKU**

**o izmjenama Odluke o izradi Urbanističkog plana uređenja zone  
ugostiteljsko-turističke namjene (T3) - UPU 93 - Crna Dujmova**

#### **Članak 1.**

Mijenja se Odluka o izradi Urbanističkog plana uređenja zone ugoditeljsko-turističke namjene (T3)- UPU 93- Crna Dujmova, („Službeni glasnik Grada Obrovca“ broj 8/18), na način da u naslovu i tekstu iste odluke, umjesto „UPU 93“ ima stajati „UPU 91“.

#### **Članak 2.**

Ova Odluka stupa na snagu prvog dana od dana objave u „Službenim glasniku Grada Obrovca“.

KLASA: 350-02/18-01/02  
URBROJ: 2198/23-02-19-2

Obrovac, 23. siječnja 2019.

GRADSKO VIJEĆE GRADA OBROVCA

PREDSJEDNIK  
Marin Klanac, v.r.

Na temelju članka 7. stavka 2. Zakona o financiranju političkih aktivnosti i izborne promidžbe ("Narodne novine" broj 24/11 i 61/11), Gradsko vijeće Grada Obrovca, na 9. sjednici održanoj 23. siječnja 2019. godine, d o n o s i

#### **ODLUKU**

**o raspoređivanju sredstava iz Proračuna za 2019. godinu za redovito financiranje političkih  
stranaka i vijećnika izabranih s liste birača zastupljenih u Gradskom vijeću Grada Obrovca**

#### **Članak 1.**

Utvrđuje se da su Proračunom za 2019. godinu planirana sredstva za redovito financiranje političkih stranaka i vijećnika izabranih s liste birača zastupljenih u Gradskom vijeću Grada Obrovca u iznosu od 48.000,00 kuna.

#### **Članak 2.**

Sredstva iz članka 1. ove Odluke raspoređuju se na način da svaki vijećnik dobije jednaki iznos od 3.692,31 kuna (48.000,00 : 13).



# **ZAKLJUČAK GRADONAČELNIKA KOJIM SE UTVRĐUJE KONAČNI PRIJEDLOG PROSTORNOG PLANA**



**REPUBLIKA HRVATSKA  
ZADARSKA ŽUPANIJA  
GRAD OBROVAC  
GRADONAČELNIK**

Trg dr. Franje Tuđmana 1, 23 450 Obrovac  
tel: 023/689-056, 689-007 fax: 689-054  
www.obrovac.hr, e-mail: info@obrovac.hr  
OIB 65496793357; IBAN HR4524810001829600008

KLASA: 350-02/18-01/02  
URBROJ: 2198/23-01-20-36  
Obrovac, 24. 2. 2020.

Na temelju čl. 105. Zakona o prostornom uređenju ("Narodne novine" br. 153/13) i čl. 47. Statuta Grada Obrovca ("Službeni glasnik Grada Obrovca", br. 1/13 i 2/13), Gradonačelnik Grada Obrovca dana 24.02. 2020. godine donosi

**ZAKLJUČAK  
o utvrđivanju konačnog prijedloga  
Urbanističkog plana uređenja  
zone ugostiteljsko-turističke namjene UPU-91 – Crna Dujmova  
radi upućivanja predstavničkom tijelu na donošenje**

**I.**

U svrhu donošenja Plana utvrđuje se konačni prijedlog Urbanističkog plana uređenja zone ugostiteljsko-turističke namjene UPU-91 – Crna Dujmova.

Konačni prijedlog urbanističkog plana uređenja zone ugostiteljsko-turističke namjene UPU-91 – Crna Dujmova, sadržan je u elaboratu Konačnog prijedloga urbanističkog plana zone ugostiteljsko-turističke namjene UPU-91 – Crna Dujmova, izrađen od strane tvrtke Konus d.o.o. u veljača 2020. godine.

Konačni prijedlog urbanističkog plana uređenja zone ugostiteljsko-turističke namjene UPU-91 – Crna Dujmova koji se upućuje predstavničkom tijelu na donošenje sadrži tekstualni (Odredbe za provođenje) i grafički dio te Obrazloženje.

**II.**

Za provedbu ovog Zaključka zadužuje se Jedinствeni upravni odjel Grada Obrovca

**III.**

Sastavni dio ovog Zaključka čini Konačni prijedlog urbanističkog plana zone ugostiteljsko-turističke namjene UPU-91 – Crna Dujmova.

**IV.**

Ovaj Zaključak stupa na snagu danom donošenja.



# **MIŠLJENJE O POTREBI PROVEDBE POSTUPKA OCJENE O POTREBI STRATEŠKE PROCJENE**



**REPUBLIKA HRVATSKA  
ZADARSKA ŽUPANIJA  
GRAD OBROVAC  
JEDINSTVENI UPRAVNI ODJEL**

Trg dr. Franje Tuđmana 1, 23 450 Obrovac  
tel: 023/689-056, 689-007 Fax: 689-054  
www.obrovac.hr, e-mail: info@obrovac.hr  
OIB 65496793357; IBAN: HR3725000091829600008

KLASA: 350-02/18-01/02  
UR.BROJ: 2198/23-03/1-19-15

Obrovac, 04.04. 2019.

**ZADARSKA ŽUPANIJA**  
Upravni odjel za prostorno uređenje,  
Zaštitu okoliša i komunalne poslove  
B. Petranovića 8  
Zadar

**Predmet: Odluka o izradi Urbanističkog plana uređenja ugostiteljsko-turističke zone Crna Dujmova – UPU 91**  
- mišljenje, traži se

Poštovani,

Grad Obrovac je u postupku izrade Urbanističkog plana uređenja ugostiteljsko-turističke zone Crna Dujmova – UPU 91, pri čemu smo dužni ishoditi Vaše mišljenje sukladno članku 66. Zakona o zaštiti okoliša („Narodne novine br. 80/13, 153/13 i 78/15).

U privitku Vam dostavljamo Odluku o izradi UPU 91, te Vas molimo da nam izdate mišljenje je li potrebno provesti postupak ocjene, odnosno strateške procjene utjecaja na okoliš za navedeni plan.

S poštovanjem,

Pročelnica:

Gordana Renić dipl. oec.





REPUBLIKA HRVATSKA



ZADARSKA ŽUPANIJA

**UPRAVNI ODJEL ZA PROSTORNO UREĐENJE,  
ZAŠTITU OKOLIŠA I KOMUNALNE POSLOVE**

KLASA: 351-04/19-01/72  
URBROJ: 2198/1-07/2-19-2  
Zadar, 8. travnja 2019. godine

**GRAD OBROVAC**

Poštovani,

zaprimili smo Vaš zahtjev za davanje mišljenja o potrebi provedbe postupka ocjene o potrebi strateške procjene, odnosno strateške procjene utjecaja na okoliš Urbanističkog plana uređenja zone ugostiteljsko-turističke namjene (T3) - UPU 91 - Crna Dujmovača. Prema Odluci o izradi razlozi za izradu UPU-a su: omogućavanje realizacije kampa detaljnijim definiranjem sadržaja zone; obveza temeljem članka 15. Prostornog plana uređenja Zadarske županije; obveza temeljem članka 158. Prostornog plana uređenja Grada Obrovača i podizanje opće razine kvalitete i standarda predmetnog područja. Obuhvat Plana određen je u Prostornom planu uređenja Zadarske županije i obuhvaća površinu od cca. 3 ha.

Upravni odjel za prostorno uređenje, zaštitu okoliša i komunalne poslove Zadarske županije smatra da za izradu Urbanističkog plana uređenja zone ugostiteljsko-turističke namjene (T3) - UPU 91 - Crna Dujmovača nije potrebno provesti postupak ocjene o potrebi strateške procjene utjecaja na okoliš jer, uvidom u Prostorni plan Zadarske županije (Službeni glasnik Zadarske županije broj 2/01, 6/04., 2/05., 17/06., 3/10., 15/14. i 14/15.), nalazimo da je ugostiteljsko-turistička zona Crna Dujmovača, T3, površine 3 ha., planirana Prostornim planom Zadarske županije. Kako su za posljednje dvije Izmjene i dopune Prostornog plana Zadarske županije provedeni postupci ocjene o potrebi strateške procjene, koji su završili Odlukama župana kojima se utvrđuje da za njih nije potrebno provesti stratešku procjenu, u svrhu izbjegavanja umnožavanja istovrsnih postupaka, ovo tijelo smatra da za predmetni UPU nije potrebno provesti postupak ocjene o potrebi strateške procjene utjecaja na okoliš.

**DOSTAVITI:**

1. Grad Obrovac
2. Arhiva, ovdje



POMOĆNIK PROČELNIKA  
Josip Matic, dipl. iur.

*[Signature]*

# **OSTALI PRILOZI**

## **- zahtjevi prema čl. 90. Zakona -**



**REPUBLIKA HRVATSKA  
ZADARSKA ŽUPANIJA  
GRAD OBROVAC  
JEDINSTVENI UPRAVNI ODJEL**

Trg dr. Franje Tuđmana 1, 23 450 Obrovac  
tel: 023/689-056, 689-007 Fax: 689-054  
www.obrovac.hr, e-mail: info@obrovac.hr  
OIB 65496793357; IBAN: HR3725000091829600008

KLASA: 350-02/18-01/02  
UR.BROJ: 2198/23-03/1-19-3  
Obrovac, 03. 01. 2019.

**Tijelima i osobama određenim posebnim  
propisima koja daju zahtjeve za izradu  
prostornih planova iz područja svog djelokruga**

**Predmet: Odluka o izradi Urbanističkog plana uređenja ugostiteljsko-turističke zone  
Crna Dujmova-UPU 93 i poziv za dostavu zahtjeva (podataka, planskih smjernica i  
propisanih dokumenata) za izradu izmjena i dopuna plana  
- dostavlja se**

Sukladno članku 90. stavak 1. Zakona o prostornom uređenju (NN broj 153/13 i 65/17) dostavljamo vam **Odluku o izradi Urbanističkog plana uređenja ugostiteljsko - turističke zone Crna Dujmova - UPU 93** (dalje: Odluka) te vas **pozivamo da u roku 15 dana** od primitka Odluke dostavite zahtjeve (podatke, planske smjernice i propisane dokumente) za izradu plana.

Za sve dodatne informacije stojimo vam na raspolaganju.

S poštovanjem,

Privitak:

1. Odluka o izradi Urbanističkog plana uređenja ugostiteljsko-turističke zone Crna Dujmova-UPU 93 ("Službeni glasnik Grada Obrovca" broj 8/18)
2. CD-rom, važeći PPU Grada Obrovca






DOSTAVITI:

1. Ministarstvo zaštite okoliša i prirode, Uprava za zaštitu prirode, Ulica Republike Austrije 14, 10000 Zagreb
2. Ministarstvo kulture, Uprava za zaštitu kulture baštine, Konzervatorski odjel u Zadru, I. Smiljanića 3, 23 000 Zadar
3. Ministarstvo unutarnjih poslova, Policijska uprava zadarska, Služba upravnih i inspekcijskih poslova
4. Ministarstvo pomorstva, prometa i infrastrukture, Uprava pomorske i unutarnje plovidbe, brodarstva, luka i pomorskog dobra, Prisavlje 14, 10000 Zagreb
5. Državna uprava za zaštitu i spašavanje, Područni ured za zaštitu i spašavanje Zadar
6. HAKOM, Hrvatska regulatorna agencija za mrežne djelatnosti, Roberta Frangeša Mihanovića 9, 10000 Zagreb
7. Hrvatske šume, Uprava šuma Split, Kralja Zvonimira 35, 21000 Split
8. Hrvatske vode, Vodnogospodarski odjel za vodno područje dalmatinskih slivova, Vukovarska 35, 21000 Split
9. HEP –DISTRIBUCIJA; d.o.o. Zagreb, DP Elektra Zadar,
10. Vodovod d.o.o. Zadar, Špire Brusine 17, 23 000 Zadar
11. Lučka kapetanija Zadar, Liburnska obala 8, 23 000 Zadar





## HRVATSKE VODE

VODNOGOSPODARSKI ODJEL  
ZA SLIVOVE JUŽNOG JADRANA

21000 Split, Vukovarska 35

Telefon: 021 / 309 400

Telefax: 021 / 309 491

REPUBLIKA HRVATSKA  
ZADARSKA ŽUPANIJA  
GRAD OBROVAC  
OBROVAC

KLASA: 350-02/19-01/0000008

URBROJ: 374-24-1-19-2

Datum: 27.02.2019.g.

Primljeno: 04.03.2019.
Klasifikacijska oznaka: Ustrojstvena jedinica
350-02/18-01/02
Uredni broj: 198/23-03/1-19-3
Prilozi: 1
Vrijednost: 120

ZADARSKA ŽUPANIJA  
GRAD OBROVAC

Jedinstveni upravni odjel ✓

**PREDMET:** Izrada Urbanističkog plana uređenja ugostiteljsko-turističke zone Crna Dujmova – UPU 93, Grad Obrovac - podaci, smjernice i propisani dokumenti – dostavlja se

**Veza:** Vaš zahtjev Klasa: 350-02/18-01/02, Urbroj: 2198/23-03/1-19-3 od 03.01.2019.g., zaprimljeno 10.01.2019.g.

Pri izradi Urbanističkog plana uređenja ugostiteljsko-turističke zone Crna Dujmova – UPU 93 potrebno je predvidjeti sve zakonom propisane mjere i do sada prihvaćena rješenja vezana uz zaštitu od štetnog djelovanja voda i poplava, korištenje voda, te uz zaštitu voda i priobalnog mora od onečišćenja koje može izazvati planirano korištenje prostora.

Sva rješenja vezana za korištenje i zaštitu voda od onečišćenja, te vodoopskrbu i odvodnju otpadnih voda (sanitarnih i oborinskih) uskladiti s odredbama važećeg PP Zadarske županije i PPU Grada Obrova na koje su Hrvatske vode prethodno dale pozitivno mišljenje kao i sa stručnim službama Grada i nadležnih komunalnih tvrtki.

Podatke o postojećim i planiranim instalacijama vodoopskrbnog sustava te sustava za odvodnju, pročišćavanje i dispoziciju otpadnih voda ishoditi od nadležnih komunalnih tvrtki.

U slučaju etapne izgradnje odnosno do izgradnje sustava javne odvodnje, potrebno je dati i prijelazno rješenje.

Za potrošače koji na javni sustav odvodnje otpadnih voda priključuju svoje otpadne vode čija je kvaliteta različita od standarda komunalnih otpadnih voda (tehnološke otpadne vode), Planom je potrebno propisati obavezu predtretmana do standarda komunalnih otpadnih voda.

Isto tako, podatke o postojećim i planiranim instalacijama te rješenju sustava za odvodnju oborinskih voda ishoditi od stručnih službi Grada. Rješenja odvodnje onečišćenih oborinskih voda sa radnih, manipulativnih, prometnih, parkirališnih i sličnih površina predvidjeti uz pročišćavanje na propisani način (putem odgovarajućih sustava pročišćavanja oborinskih onečišćenih voda) prije dispozicije.

Skrećemo pozornost da pri izradi Plana treba predvidjeti ograničenja u korištenju prostora i sadržaja obzirom da je područje obuhvata Plana locirano uz Karinsko more čiji je akvatorij prema Registru zaštićenih područja označeno kao „osjetljivo područja s lošom izmjenom voda“.

S poštovanjem,

Dostava:  
1. 24 – 1, ovdje  
2. Pismohrana



073347416



**VODOVOD d.o.o.**

ZADAR, Špire Brusine 17 • Tel. centrala: 023 282 900 • Fax: 023 282 909 • www.vodovod-zadar.hr • vodovod1@vodovod-zadar.hr IBAN broj: HR5224020061100611241 • Porezni (matični) broj: 3410153 • OIB: 89406825003 • Upisano u registru Trgovačkog suda u Zadru: MBS 060083654 Tr-09/932-2 • Temeljni kapital: 159.483.800,00 kn • Uprava društva: Tomislav Matek

Broj: 11/1/2019-MK

Zadar, 18. veljače 2019. godine

REPUBLIKA HRVATSKA  
ZADARSKA ŽUPANIJA  
GRAD OBROVAC  
OBROVAC

Primljeno: 22.02.2019	
Klasifikacijski oznaka: 350-02/18-01/02	Uprava jedinica
2198/23-03/1-19-3	Prilozi Vrijednost

REPUBLIKA HRVATSKA  
ZADARSKA ŽUPANIJA  
GRAD OBROVAC  
JEDINSTVENI UPRAVNI ODJEL

Trg dr. Franje Tuđmana 1  
23 450 OBROVAC

**Predmet: Smjernice za izradu UPU-a ugostiteljsko-turističke zone Crna Dujmova UPU-91**

- dostavljaju se -

Temeljem vašeg poziva za dostavom zahtjeva (podataka, planskih smjernica i propisanih dokumenata) za izradu predmetnog UPU-a, Klasa: 350-02/18-01/02, Ur.broj: 2198/23-03/1-19-3 od 03. siječnja 2019. godine i uvidom u dostavljene podatke, dostavljamo vam naše uvjete i smjernice po kojima treba postupiti u izradi predmetnog plana.

**POSEBNI UVJETI ZA IZRADU PLANA:**

Priključenje predmetne zone moguće je na način da se izgradi dovodni cjevovod do predmetne zone sa spojem na postojeći cjevovod PVC DN 160 mm „Ribnica-Šušnjar“, koji prolazi blizu sjeveroistočnog ruba planskog područja.

Dovodnom cjevovodu se mora osigurati zaštitni koridor širine 6,5 m pri čemu se u njega može uračunati i dio ceste, ali tako da se na strani suprotnoj od kolnika osigura zaštitni pojas cjevovoda čija granica od osi cjevovoda mora biti udaljena najmanje 1,5 m.

Planeri su dužni od Vodovoda d.o.o. Zadar zatražiti digitalni prikaz cjevovoda u originalnim koordinatama radi unošenja u posebnu geodetsku podlogu.

Kako bi se mogao sagledati utjecaj na vodoopskrbni sustav, UPU mora sadržavati proračun potrošnje planskih sadržaja u vidu maksimalnog dnevnog i maksimalnog satnog protoka.

**UOBIČAJENI UVJETI ZA IZRADU PLANA:**

Nova vodovodna mreža mora se planirati od cijevi iz nodularnog lijeva (duktilnih) za profile jednake ili veće od NO 80 mm, a za manje profile od pocinčanih čeličnih cijevi, uz napomenu da vanjsku izolaciju i jednih i drugih treba odrediti prema stupnju agresivnosti okolnog tla i utjecaju elektroenergetskih postrojenja.

U slučaju paralelnog vođenja vodovoda s drugim instalacijama planer se mora pridržavati pravila da se vodovod i elektroenergetski kabeli moraju predviđati na

suprotnim stranama kolnika. Inače, minimalni razmaci vodovoda u horizontalnoj projekciji moraju iznositi:

- od visokonaponskog kabela najmanje 1.5 m,
- od niskonaponskog kabela najmanje 1.0 m,
- od TK voda najmanje 1.0 m.
- od kanalizacije barem 2.0 m u horizontalnoj projekciji između stijenki cijevi, odnosno ako zbog posebnih uvjeta to nije moguće postići, uz posebna tehnička rješenja zaštite vodovoda od utjecaja kanalizacije koja se mora položiti ispod vodovoda.

Vodovod se obvezatno planira iznad kanalizacije, a samo iznimno i kad nije moguće drugačije, i to uz posebno tehničko-projektno rješenje zaštite vodovoda, može se dopustiti odstupanje od tog pravila kao i smanjenje razmaka u slučaju paralelnog vođenja. Cjevovode treba planirati u nogostupu ili zelenom pojasu dalje od drveća i njihovog korjenja, a u kolniku se smije planirati samo kod prelaska s jedne na drugu stranu prometnice. Iznimno, i to samo u slučaju manje važnih (sporednih) prometnica u naselju, dozvoljava se planiranje cjevovoda u kolniku kad su uvjeti takvi da ne postoji raspoloživi prostor u nogostupu ili zelenom pojasu. U korištenju nogostupa ili zelenog pojasa planer vodovodu treba dati prednost u odnosu na druge instalacije jer u slučaju kvara jedino kod vodovoda, ako je smješten u kolniku, nastaje iznenadni faktor oštećenja asfalta, ugoržavanja prometa i opasnosti (izdizanje kolnika, voda na kolniku s mogućnosti poledice, ulegnuća kolnika i sl.), a čest je slučaj otežanog pristupa za popravak vodovoda i izvođenje kućnih priključaka kad su u pitanju elektro ili TK kabeli koji su redovito plići tako da se u slučaju otkopavanja vodovoda događaju i oštećenja podzemnih kablova pri čemu postoji i opasnost od napona.

Vodovodna mreža u načelu ne smije prolaziti parkiralištem, a izričito je to zabranjeno ako na takvim mjestima postoji mogućnost izvođenja vodovodnih priključaka. To znači da poklopci vodomjernih okana i kape uličnih ventila na početku priključnih vodova ne smije biti na parkiralištu, tj. moraju biti na dostupnom mjestu (izvan kolnika, na pješačkoj ili zelenoj površini).

U poprečnim profilima prometnica i okoliša treba ucrtati razmještaj svih podzemnih instalacija i ostalih uplivnih sadržaja s precizno određenim dimenzijama svake instalacije (i zaštitnih cijevi TK ili energetske kabele).


Planom treba propisati da za svaki dio javne ulične vodovodne mreže koji bi se samostalno realizirao treba izraditi projekt kojeg projektant (ili investitor), u vidu radne verzije ili gotovog projekta, mora dostaviti Vodovodu d.o.o. Zadar na pregled i potvrdu glavnog projekta prije podnošenja zahtjeva za izdavanjem građevinske dozvole te da su projektanti (projektant) vodoopskrbnih građevina dužni od Vodovoda d.o.o. Zadar zatražiti prethodne vodovodne uvjete (početne podatke i osnovne tehničke uvjete za projektiranje) u fazi izrade idejnog projekta. U planu također treba navesti da je projektant (projektant vodovodnih instalacija) za potrebe izrade idejnog (glavnog) projekta pojedine građevine dužan od Vodovoda d.o.o. Zadar zatražiti početne podatke i prethodne uvjete za priključenje i projektiranje. Plan u tom smislu mora projektante uputiti na formular za projektante vodovodnih instalacija i projektante (planere)

vodoopskrbnih građevina na WEB-adresi **www.vodovod-zadar.hr** → **voda** → **vodovodni priključak** → **obrasci**.

Preporučamo da nam prije poziva na Javnu raspravu dostavite Prijedlog predmetnog plana na uvid.

S poštovanjem,

Odjel razvoja, pripreme i planiranja:



Direktor:

Tomislav Matek, dipl.ing.građ.

Dostaviti:

- Naslov
- Arhiva ORPP-a
- Služba razvoja i planiranja vodoopskrbe



REPUBLIKA HRVATSKA  
MINISTARSTVO UNUTARNJIH POSLOVA

KLASA: 350 - 02/19-01/01  
URBROJ: 511-543 - 20 - 19 - 2  
ZADAR, 19. 02. 2019. god.

REPUBLIKA HRVATSKA ZADARSKA ŽUPANIJA GRAD OBROVAC OBROVAC	
Primljeno:	11.03.2019.
Klasifikacijska oznaka:	Ustrojstvena jedinica
350-02/19-01/02	
Uredbeni broj:	Prilozi / Vrijednost
14283303-19-14	

Grad Obrovac  
Trg dr. Franje Tuđmana 1  
23450 Obrovac

**PREDMET: Izrada Urbanističkog plana uređenja ugostiteljsko-turističke zone Crna Dujmova-UPU 93, grad Obrovac, zahtjevi-dostavljaju se,-**

Temeljem Zakona o sustavu civilne zaštite članka 12. stavka 1. alineje 21. (N.N. broj: 82/15), i Zakona o izmjenama i dopunama Zakona o sustavu civilne zaštite (NN 118/18) dostavljaju se zahtjevi zaštite od prirodnih i drugih nesreća Izradu Urbanističkog plana uređenja ugostiteljsko-turističke zone Crna Dujmova-UPU 93 treba uskladiti sa:

1. Procjenom rizika grada Obrovca, te planiranim mjerama zaštite i spašavanja u dokumentima prostornog uređenja grada Obrovca, Prostornim planom grada Obrovca i sa člancima 109, 110, 111, 112, 113, 114, i 115. Prostornog plana Zadarske županije (izmjene i dopune).
2. Uvažavajući seizmičnost područja grada Obrovca u izradi UPU-a potrebno je osigurati zaštitu od potresa VII stupnja MCS ljestvice, ugraditi zahtjeve za provođenje mjera u slučaju rušenja objekata (zone zarušavanja), udaljenosti objekata i mogućnost nesmetanog pristupa žurnih službi.
3. Osigurati primjenu sustava uzbunjivanja posjetitelja i zaposlenika.
4. Osigurati i označiti evakuacijske putove i mjesta za evakuaciju posjetitelja i zaposlenika, mjesta za sklanjanje korisnika objekata (zakloni), te mjesto i način zbrinjavanja evakuiranih.

Ostali zahtjevi zaštite od prirodnih i drugih nesreća trebaju biti sukladni:

- Zakonu o prostornom uređenju ("Narodne novine" br. 153/13, 65/17 i 114/18).
- Zakonu o zaštiti okoliša ("Narodne novine" br. 80/13, 153/13, 78/15, 12/18 i 118/18).
- Pravilniku o mjerama zaštite od elementarnih nepogoda i ratnih opasnosti u prostornom planiranju i uređivanju prostora ("Narodne novine" br. 29/83, 36/85, 42/86).
- Pravilniku o postupku uzbunjivanja stanovništva ("Narodne novine" br. 69/16).

- Pravilnika o tehničkim zahtjevima sustava javnog uzbunjivanja stanovništva ("Narodne novine" br. 69/16)
- Uredbi o sprječavanju velikih nesreća koje uključuju opasne tvari ("Narodne novine" br. 44/14, 31/17)

DOSTAVITI:

- Naslovu (poštom preporučeno)
- Pismohrana-ovdje







**REPUBLIKA HRVATSKA**  
MINISTARSTVO ZAŠTITE OKOLIŠA  
I ENERGETIKE

10000 Zagreb, Radnička cesta 80  
Tel: 01/ 3717 111 fax: 01/ 3717 149

**KLASA: 612-07/19-57/08**  
**URBROJ: 517-05-2-3-19-2**

Zagreb, 14. siječnja 2019.

REPUBLIKA HRVATSKA  
ZADARSKA ŽUPANIJA  
**GRAD OBROVAC**  
OBROVAC

Primljeno: 18.01.2019	
Klasifikacijska oznaka:	Ustrojstvena jedinica
350-02/19-01/02	
Uredbeni broj:	Prilozi: Vrijednost:
2198/23-03/1-19-7	

**ZADARSKA ŽUPANIJA**  
**GRAD OBROVAC**  
Jedinstveni upravni odjel

Trg dr. Franje Tuđmana 1  
23450 Obrovac

**PREDMET: UPU ugostiteljsko-turističke zone Crna Dujmova-UPU 93, Grad Obrovac**  
- očitovanje, daje se

**Veza: Vaš dopis, KLASA: 350-02/18-01/02, URBROJ: 2198/23-03/1-19-3 od 3.1.2019.**

Ministarstvo zaštite okoliša i energetike, Uprava za zaštitu prirode, zaprimilo je vaš poziv sukladno članku 90. Zakona o prostornom uređenju (Narodne novine, broj 153/2013 i 65/2017) za dostavu zahtjeva (podataka, planskih smjernica i propisanih dokumenata) iz područja zaštite prirode potrebnih za izradu Urbanističkog plana uređenja ugostiteljsko-turističke zone Crna Dujmova-UPU 93 na području Grada Obrova u Zadarskoj županiji.

Stupanjem na snagu Zakona o izmjenama i dopunama Zakona o zaštiti prirode (Narodne novine, broj 15/2018), Ministarstvo zaštite okoliša i energetike, Uprava za zaštitu prirode nema zakonsku pretpostavku za izdavanje uvjeta zaštite prirode sukladno Zakonu o zaštiti prirode (Narodne novine, broj 80/2013 i 15/2018).

Ministarstvo napominje da se sukladno članku 45. Zakona o zaštiti prirode ocjena prihvatljivosti strategije, plana i programa provodi tijekom izrade nacrtu prijedloga strategije, plana i programa, a prije utvrđivanja konačnog prijedloga i upućivanja u postupak donošenja, što se odnosi i na prostorne planove.

Člankom 46. Zakona o zaštiti prirode propisana je nadležnost za provedbu postupka ocjene prihvatljivosti strategija, planova i programa za ekološku mrežu, dok je člankom 112. Zakona o izmjenama i dopunama Zakona o zaštiti prirode propisano da Upravno tijelo preuzima poslove iz članka 46. stavka 2. Zakona o zaštiti prirode na dan 30. lipnja 2018. godine, a da do tog roka te je poslove obavljalo Ministarstvo.

Sukladno članku 48. stavak 8. Zakona o zaštiti prirode, ukoliko se radi o strategiji, planu ili programu u čijem se obuhvatu nalaze zaštićena područja, strogo zaštićene divlje vrste i/ili ugroženi i rijetki stanišni tipovi za koje nisu izdvojena područja ekološke mreže, Ministarstvo

1/2

ili Upravno tijelo (nakon 30. lipnja 2018. godine) u skladu sa nadležnostima propisanim člankom 46. Zakona o zaštiti prirode izdaje uvjete zaštite prirode u sklopu postupka prethodne ocjene prihvatljivosti strategije, plana i programa za ekološku mrežu.



Dostaviti: ①. Naslovu  
2. U spis predmeta, ovdje





**ELEKTRA ZADAR**  
**Služba za realizaciju investicijskih**  
**projekata i pristup mreži**  
**Odjel za realizaciju investicijskih**  
**projekata**

Ulica kralja Dmitra Zvonimira 8  
23 000 Zadar

TELEFON • 023 • 290-500  
TELEFAKS • 023 • 314-051  
POŠTA • 23000 Zadar • SERVIS  
IBAN • 2484008-1400016324

REPUBLIKA HRVATSKA  
ZADARSKA ŽUPANIJA  
**GRAD OBROVAC**  
OBROVAC

Primljeno:	17.01.2019
Klasifikacijska oznaka:	Ustrojstvena jedinica
Uredbeni broj:	350-02/18-01/02
Prilozi:	28/503/1-19-5
Vrijednost:	

GRAD OBROVAC  
Jedinstveni upravni odjel  
Trg dr. Franje Tuđmana 1  
23450 Obrovac

NAŠ BROJ I ZNAK 401400101/186/19JI

VAŠ BROJ I ZNAK

PREDMET UPU ugostiteljsko - turističke zone Crna  
Dujmova (UPU 93)  
- zahtjevi  
- dostavlja se

DATUM 09.01.2019. god.

Poštovani,

Budući ste pristupili izradi UPU ugostiteljsko – turističke zone Crna Dujmova – UPU 93,  
dostavljamo Vam sljedeće zahtjeve:

- Minimalna udaljenost transformatorske stanice od susjedne parcele mora iznositi 1m, a od ceste (puta) 3m.
  - Ovaj uvjet uvelike olakšava izradu projektne dokumentacije, te ishođenje potrebnog akta za građenje.
- Transformatorska stanica mora imati kolni pristup s javne površine.
  - Opći uvjet
- Transformatorske stanice se mogu izvesti i u sklopu novih građevina.
  - Opći uvjet
- Prilikom gradnje novih ili rekonstrukcije postojećih elektroenergetskih objekata trase iz Plana se mogu korigirati radi prilagodbe tehničkim rješenjima, imovinsko-pravnim odnosima i stanju na terenu.
  - Ovaj uvjet smatramo vrlo bitnim. Iskustveno gledano izostanak ovog uvjeta nam je u velikom broju slučajeva onemogućio izgradnju ili značajno produljio vrijeme potrebno za ishođenje akta za građenje. Samim time ukoliko se izostavi može se značajno produljiti

**ČLAN HEP GRUPE**


• UPRAVA DRUŠTVA • DIREKTOR • NIKOLA ŠULENTIĆ •

• TRGOVAČKI SUD U ZAGREBU MBS 080434230 • MB 1643991 •  
• OIB 46830600751 • UPLAĆEN TEMELJNI KAPITAL 699.436.000,00 HRK •  
• www.hep.hr •

*vrijeme izgradnje TS odnosno stvaranje uvjeta za elektroopskrbu budućih objekata (potrošača).*

- Ukoliko se pokaže potreba za dodatnom količinom električne energije, dozvoljava se izgradnja transformatorske stanice unutar površina bilo koje namjene što se neće smatrati izmjenom ovog Plana.
  - *Ovaj uvjet smatramo vrlo bitnim. Iskustveno gledano izostanak ovog uvjeta nam je u velikom broju slučajeva onemogućio izgradnju ili značajno produljio vrijeme potrebno za ishođenje akta za građenje. Samim time ukoliko se izostavi može se značajno produljiti vrijeme izgradnje TS odnosno stvaranje uvjeta za elektroopskrbu budućih objekata (potrošača).*
- Prigodom izrade predmetnog UPU-a uvažiti Pravilnik o tehničkim normativima za izgradnju nadzemnih elektroenergetskih vodova nazivnog napona od 1 do 400 kV (SL 65/88 i NN 24/97), koji određuje minimalne sigurnosne udaljenosti i razmake i time postavlja posebne uvjete građenja za sve građevine u koridoru postojećih nadzemnih vodova, a za podzemne kabele uvažiti gransku normu Tehnički uvjeti za polaganje elektroenergetskih kabela nazivnog napona 1 kV do 35 kV (Bilten HEP-Distribucije broj 130, od 31. prosinca 2003.).
- U slučaju neizbježnog premještanja naših nadzemnih i podzemnih vodova ili križanja, odnosno približavanja, potrebno je pribaviti odgovarajuću projektnu dokumentaciju za investitora HEP, prema tehničkom rješenju dogovorenom s HEP-ODS-om i za nju ishoditi sve potrebne dozvole.

S poštovanjem !

 Direktor distribucijskog područja:  
Tomislav Dražić dipl.ing.

**HEP - Operator distribucijskog sustava d.o.o. ZAGREB**  
**DISTRIBUCIJSKO PODRUČJE**  
**ELEKTRA ZADAR**

**ČLAN HEP GRUPE**

• UPRAVA DRUŠTVA • DIREKTOR • NIKOLA ŠULENTIĆ •

• TRGOVAČKI SUD U ZAGREBU MBS 080434230 • MB 1643981 •  
• OIB 46830600751 • UPLAĆEN TEMELJNI KAPITAL 699.436.000,00 HRK •  
• [www.hep.hr](http://www.hep.hr) •



REPUBLIKA HRVATSKA  
MINISTARSTVO KULTURE

Uprava za zaštitu kulturne baštine  
Konzervatorski odjel Zadar  
Klasa: 612-08/19-10/0012  
Ur. broj: 532-04-02-13/2-19-2  
Zadar, 10. 01. 2019. godine

REPUBLIKA HRVATSKA ZADARSKA ŽUPANIJA GRAD OBROVAC OBROVAC	
Primljeno: 17.01.2019.	
Klasifikacijska oznaka: 350-02/18-01/02	Ustrojstvena jedinica
Urudžbeni broj: 2198/23-03/1-19-3	Prilozi: 1 Vrijednost:

**Predmet: Konzervatorske smjernice za izradu Urbanističkog plana uređenja  
ugostiteljsko-turističke zone Crna Dujmova – UPU 93**

**Veza: Zahtjev Jedinstvenog upravnog odjela, Klasa: 350-02/18-01/02;  
Urbroj: 2198/23-03/1-19-3 zaprimljen 08. 01. 2019.**

Na temelju članka 56. u svezi s člankom 6. stavkom 1. točka 9. Zakona o zaštiti i očuvanju kulturnih dobara („Narodne novine“ 69/99, 151/03, 157/03 i 87/09, 88/10, 61/11, 25/12 i 136/12, 157/13, 152/14, 44/17, 90/18), a povodom zahtjeva Jedinstvenog upravnog odjela Grada Obrovca, daju se posebni uvjeti za izradu Urbanističkog plana uređenja ugostiteljsko-turističke zone Crna Dujmova - UPU 93

- Prije izrade UPU-a ugostiteljsko-turističke zone Crna Dujmova – UPU 93 treba izvršiti terenski pregled-rekognosciranje cijelog područja UPU 93 radi pozicioniranja eventualnih dosad nepoznatih lokacija sa sadržajem arheološke kulturne baštine, što uključuje:
- prikupljanje uzoraka (dijagnostička keramika i ostali površinski nalazi),
  - kartiranje položaja,

Prema rezultatima provedenog terenskog pregleda odrediti će se mjere zaštite eventualnih arheoloških lokaliteta u obuhvatu UPU-a 93.

**Pročelnik:  
Igor Miletić, prof.**



**Dostaviti:**

1. Grad Obrovac, Jedinstveni upravni odjel, Trg dr. Franje Tuđmana 1, 23450 Obrovac
2. Arhiva, ovdje



REPUBLIKA HRVATSKA  
MINISTARSTVO UNUTARNJIH POSLOVA  
POLICIJSKA UPRAVA ZADARSKA  
Služba upravnih i inspekcijskih poslova

Broj: 511-18-06-147/2-19 DŽ  
Zadar, 15. siječnja 2019. godine

REPUBLIKA HRVATSKA	
ZADARSKA ŽUPANIJA	
GRAD OBROVAC	
OBROVAC	
Primljeno: 23.01.2019.	
Klasifikacijska oznaka: 350-02/18-01/02	Uredni broj: 2198/23-03/1-19-3
Uredni broj: 2198/23-03/1-19-3	Prihvat: Vrednot

ZADARSKA ŽUPANIJA  
GRAD OBROVAC  
Jedinstveni upravni odjel

**Predmet:** Izrada Urbanističkog plana uređenja ugostiteljsko-turističke zone Crna Dujmova - UPU 93  
- očitovanje, dostavlja se

Veza Vaš broj: Klasa: 350-02/18-01/02  
Ur.broj: 2198/23-03/1-19-3  
od 03. siječnja 2019. godine

U svezi dopisa, Klasa i Ur. broj gornji, dostavljamo naše očitovanje po kojemu u tekstualni dio plana treba inkorporirati sljedeće:

- U svrhu sprječavanja širenja požara na susjedne građevine, građevina mora biti udaljena od susjednih građevina najmanje 4 m ili manje, ako se dokaže, uzimajući u obzir požarno opterećenje, brzinu širenja požara, požarne karakteristike materijala građevine, veličinu otvora na vanjskim zidovima građevine i dr., da se požar neće prenijeti na susjedne građevine ili mora biti odvojena od susjednih građevina požarnim zidom vatrootpornosti najmanje 90 minuta, koji u slučaju da građevina ima krovnu konstrukciju (ne odnosi se na ravni krov vatrootpornosti najmanje 90 minuta) nadvisuje krov građevine najmanje 0,5 m ili završava dvostranom konzolom iste vatrootpornosti dužine najmanje 1 m ispod pokrova krovišta, koji mora biti od negorivog materijala na dužini konzole.
- Radi omogućavanja spašavanja osoba iz građevina i gašenja požara na građevinama i otvorenom prostoru, građevina mora imati vatrogasni pristup određen prema posebnom propisu, a prilikom gradnje ili rekonstrukcije vodoopskrbnih mreža, mora se, ukoliko ne postoji, predvidjeti unutarnja i vanjska hidrantska mreža.
- Građevine moraju biti projektirane i izgrađene tako da ispunjavaju bitne zahtjeve iz područja zaštite od požara utvrđene Zakonom o zaštiti od požara ("Narodne novine" br. 92/10) i na temelju njega donesenih propisa, te uvjetima zaštite od požara utvrđenim posebnim zakonima i na temelju njih donesenih propisa.

- Ostale mjere zaštite od požara treba projektirati u skladu s važećim hrvatskim propisima i normama koji reguliraju ovu problematiku.

S poštovanjem,

**VODITELJ SLUŽBE**

*Ante Milković, dipl.ing.*



**Dostaviti:**

1. Naslovu
2. Inspektorat unutarnjih poslova, ovdje
3. Pismohrana, ovdje



KLASA: 350-05/19-01/07

URBROJ: 376-10-19-2

Zagreb, 15. siječnja 2019.

REPUBLIKA HRVATSKA  
ZADARSKA ŽUPANIJA  
GRAD OBROVAC  
OBROVAC

Primljeno:	28.01.2019
Klasifikacijska oznaka:	Ustrojstvena jedinica
350-02/18-01/02	
Uredbeni broj:	Prilozi Vrijednost
2198/23-03/1-19-3-10	

Republika Hrvatska  
Zadarska županija  
Grad Obrovac  
Jedinstveni upravni odjel  
Trg dr. Franje Tuđmana 1  
23450 Obrovac

**Predmet: Grad Obrovac**  
UPU UGOSTITELJSKO – TURISTIČKE ZONE „CRNA DUJMOVA“  
zahtjevi – smjernice za izradu

Veza: Vaš dopis KLASA: 350-02/18-01/02, URBROJ: 2198/23-03/1-19-3 od 3. siječnja 2019.

Poštovani,

temeljem vašega zahtjeva obavještavamo vas da je prema odredbi čl. 3. Zakona o elektroničkim komunikacijama (NN br. 73/08, 90/11, 133/12, 80/13, 71/14 i 72/17; dalje: ZEK), elektronička komunikacijska infrastruktura, obavljanje djelatnosti elektroničkih komunikacijskih mreža i usluga, prostorno planiranje, gradnja, održavanje, razvoj i korištenje elektroničkih komunikacijskih mreža, elektroničke komunikacijske infrastrukture i druge povezane opreme te upravljanje i uporaba radiofrekvencijskog spektra, adresnog i brojevnog prostora, kao prirodno ograničenih općih dobara, od interesa su za Republiku Hrvatsku i da se prema odredbi iz čl. 25. st. 2. ZEK-a elektronička komunikacijska infrastruktura mora planirati u dokumentima prostornog uređenja. Temeljem odredbi čl. 25. st. 3. ZEK-a, Hrvatska regulatorna agencija za mrežne djelatnosti (dalje: HAKOM) u postupku donošenja dokumenata prostornog uređenja donosi prethodno mišljenje kojim se potvrđuje da se dokumentom prostornog uređenja uređuje gradnja elektroničke komunikacijske infrastrukture i druge povezane opreme u skladu s pravilnicima ZEK-a i u skladu s Uredbom o mjerilima razvoja elektroničke komunikacijske infrastrukture i druge povezane opreme (NN br. 131/12 i 92/15). Također, temeljem odredbi iz čl. 25. st. 11. ZEK-a, HAKOM utvrđuje i izdaje zahtjeve i mišljenja u postupku izrade i donošenja dokumenata prostornog uređenja. Sukladno odredbama iz čl. 79. i čl. 80. Zakona o prostornom uređenju, urbanistički plan uređenja detaljnije određuje osnovu prometne, komunalne i druge infrastrukture, dakle i elektroničke komunikacijske infrastrukture i povezane opreme.

U skladu s prethodno navedenim zakonskim odredbama u predmetnom UPU potrebno je:

- Planirati, utvrditi i ucrtati trase kabelaške kanalizacije za postavljanje nepokretne zemaljske mreže, sukladno odredbama iz Pravilnika o tehničkim uvjetima za kabelsku kanalizaciju (NN br. 114/10 i 29/13), Pravilniku o načinu i uvjetima određivanja zone elektroničke komunikacijske infrastrukture i povezane opreme, zaštitne zone i radijskog koridora te obveze investitora radova ili građevine (NN br. 75/13) i Pravilnika o svjetlovodnim distribucijskim mrežama (NN br. 57/14);

HRVATSKA REGULATORNA AGENCIJA ZA MREŽNE DJELATNOSTI  
Roberta Frangeša Mihanovića 9, 10110 Zagreb / OIB: 87950783661 / Tel: (01) 7007 007, Fax: (01) 7007 020 / www.hakom.hr

- odrediti mjesta konekcije na postojeću elektroničku komunikacijsku mrežu kao i eventualno potrebno proširenje/rekonstrukciju postojeće elektroničke komunikacijske infrastrukture vodeći računa da se ne naruši integritet postojeće elektroničke komunikacijske mreže;
- uz postojeću i planiranu trasu planom omogućiti postavu eventualno potrebnih građevina (vanjski kabinet-ormarić) za smještaj elektroničke komunikacijske opreme zbog potreba uvođenja novih tehnologija ili pristupa novih operatora odnosno rekonfiguracije mreže.

Novu elektroničku komunikacijsku infrastrukturu za pružanje javne komunikacijske usluge putem elektromagnetskih valova, bez korištenja vodova, odrediti planiranjem postave baznih stanica i njihovih antenskih sustava na antenskim prihvata na izgrađenim građevinama i rešetkastim i/ili jednocjevnim stupovima bez detaljnog definiranja (točkastog označavanja) lokacija, vodeći računa o mogućnosti pokrivanja tih područja radijskim signalom koji će se emitirati antenskim sustavima smještenim na te antenske prihvate (zgrade i/ili stupove) uz načelo zajedničkog korištenja od strane svih operatora gdje god je to moguće.

Urbanistički planovi uređenja ne smiju sadržavati nazive tvrtki (operatora), uređaja i nazivlja kojima bi se moglo narušiti pravo na ravnopravno tržišno natjecanje. Podatke o postojećoj elektroničkoj komunikacijskoj infrastrukturi u zoni obuhvata plana kao i podatke o pokrivenosti područja radijskim signalom operatora pokretnih komunikacija, projektant-planer prikuplja od nadležnog ureda za katastar, operatora za pružanje elektroničkih komunikacijskih usluga uz uporabu radiofrekvencijskog spektra i operatora za pružanje elektroničkih komunikacijskih usluga putem elektroničkih komunikacijskih vodova. Popis u privitku.

Prije prihvatanja Konačnog prijedloga UPU-a, nositelj izrade dužan je pribaviti mišljenje HAKOM-a.

S poštovanjem,

**RAVNATELJ**

HRVATSKA REGULATORNA AGENCIJA  
ZA MREŽNE DJELATNOSTI

Roberta Frangeša Mihanićka 29, Zagreb  
3 Z A G R E B

*mr. sc. Miran Gosta*

Privitak (1)

1. Popis operatora

Dostaviti:

1. Naslovu preporučeno

POPIS OPERATORA ZA PRUŽANJE ELEKTRONIČKIH KOMUNIKACIJSKIH USLUGA PUTEM ELEKTRONIČKIH  
KOMUNIKACIJSKIH VODOVA

1	HRVATSKI TELEKOM d.d. Regija 1	Kupska 2	10000 Zagreb	01/4918658	Marijana Tudman <a href="mailto:HT.polozaj.EKI@t.ht.hr">HT.polozaj.EKI@t.ht.hr</a>
	HRVATSKI TELEKOM d.d. Regija 2	Vinkovačka 19	21000 Split	021/351803	Mirela Domazet <a href="mailto:HT.polozaj.EKI@t.ht.hr">HT.polozaj.EKI@t.ht.hr</a>
	HRVATSKI TELEKOM d.d. Regija 3	Narodnog doma 2b	52000 Pazin	052/621477	Kosta Lukić <a href="mailto:HT.polozaj.EKI@t.ht.hr">HT.polozaj.EKI@t.ht.hr</a>
	HRVATSKI TELEKOM d.d. Regija 4	K.A. Stepinca 8b	31000 Osijek	031/233124	Mladen Kuhar <a href="mailto:HT.polozaj.EKI@t.ht.hr">HT.polozaj.EKI@t.ht.hr</a>
2	OT-OPTIMA TELEKOM d.d.	Bani 75a, Zagreb	10010 Zagreb	01 5554 559	Odsjek za upravljanje mrežnom infrastrukturom Web sučelje: <a href="https://eki-izjave.optinet.hr">https://eki-izjave.optinet.hr</a>
3	A1 Hrvatska d.o.o.	Vrtni put 1, Zagreb	10000 Zagreb	01/4691 884	Odjel fiksne pristupne mreže <a href="mailto:infrastruktura@vipnet.hr">infrastruktura@vipnet.hr</a>





REPUBLIKA HRVATSKA  
MINISTARSTVO KULTURE

Uprava za zaštitu kulturne baštine  
Konzervatorski odjel Zadar

Klasa: 612-08/19-10/0012  
Urbroj: 532-04-02-13/2-19-5  
Zadar, 10. 10. 2019. godine

REPUBLIKA HRVATSKA  
ZADARSKA ŽUPANIJA  
GRAD OBROVAC  
OBROVAC

Primljeno:	11. 10. 2019.
Klasifikacijska oznaka:	Uslojstvena jedinica
350-02-18-01/02	
Prilozi:	Vrijednost
4825030-1947	

**Predmet:** Konzervatorske smjernice za izradu Urbanističkog plana uređenja  
ugostiteljsko-turističke zone Crna Dujmova – UPU 91 (stara 93) –*daju se*

**Veza:** Zahtjev Ingrid Prelas-Jedinstveni upravni odjel, zaprimljen 07.10.2019.

Na temelju članka 56. u svezi s člankom 6. stavkom 1. točka 9. i člankom 45. Zakona o zaštiti i očuvanju kulturnih dobara („Narodne novine“ 69/99, 151/03, 157/03 i 87/09, 88/10, 61/11, 25/12 i 136/12, 157/13, 152/14, 90/18), a povodom zahtjeva Jedinstvenog upravnog odjela Grada Obrovcu, daju se posebni uvjeti za izradu Urbanističkog plana uređenja ugoditeljsko-turističke namjene – UPU 91:

- Na osnovu „Izvjješća o provedenom arheološkom rekognosciranju terena na području planirane ugoditeljsko-turističke zone Crna Dujmova-UPU 93 u mjestu Kruševu“, izrađenom od Pučkog otvorenog učilišta Obrovac, Zavičajni muzej u svibnju 2019., evidentirani su:

- Arheološki lokalitet **gomila br.1** – prapovijest?  
N 44° 09' 24,1"; E 15° 37' 00,9"
  - Arheološki lokaliteti **gomila br.2** – prapovijest?  
N 44° 09' 24,5"; E 15° 36' 59,7"
  - Arheološki lokalitet **gomila br.3** – prapovijest?  
N 44° 09' 24,5"; E 15° 36' 59,2"
  - Arheološki lokalitet **gomila br.4** – prapovijest?  
N 44° 09' 24,1"; E 15° 36' 57,7"
  - Arheološki lokalitet **gomila br.5** – prapovijest?  
N 44° 09' 24,0"; E 15° 36' 58,7"
1. Prije gradnje na pozicijama gdje se nalaze gore navedeni arheološki lokaliteti treba izvršiti arheološko istraživanje, kako bi se odredile mjere zaštite. Investitor gradnje je dužan osigurati financijska sredstva za arheološko istraživanje, te za konzervaciju eventualnih arheoloških nalaza.
  2. Radi guste vegetacije nije pregledan dio terena **južno od gore navedenih**

**gomila**, stoga je potrebno dodatno rekognosciranje nakon uklanjanja raslinja. Uklanjanje raslinja se treba izvoditi uz obavezan arheološki nadzor. Investitor gradnje je dužan osigurati financijska sredstva za arheološki nadzor i moguće istraživanje ukoliko se radi o arheološkim lokalitetima, te za konzervaciju eventualnih arheoloških nalaza.

3. Terenski pregled nije bilo moguće obaviti niti **u istočnom dijelu** planirane ugostiteljsko-turističke zone Crna Dujmova radi guste vegetacije, stoga i u ovom dijelu je potrebno dodatno rekognosciranje nakon uklanjanja raslinja. Uklanjanje raslinja se treba izvoditi uz obavezan arheološki nadzor. Investitor gradnje je dužan osigurati financijska sredstva za arheološki nadzor i moguće istraživanje ukoliko se radi o arheološkim lokalitetima, te za konzervaciju eventualnih arheoloških nalaza.
4. Ako se pri izvođenju građevinskih ili bilo kojih drugih radova koji se obavljaju na površini ili ispod površine tla naiđe na arheološko nalazište ili nalaze, osoba koja izvodi radove dužna ih je prekinuti i o nalazu obavijestiti Konzervatorski odjel u Zadru.

Pročelnik:  
Igor Miletić, prof.



Dostaviti:

1. Grad Obrovac, Jedinstveni upravni odjel, Trg dr. Franje Tuđmana 1, 23450 Obrovac
2. Arhiva, ovdje

# **OSTALI PRILOZI**

## **- zahtjevi prema čl. 101. Zakona - i/ili povratnice**



Podružnica Split - Vinkovačka 19, 21000 Split / tlf: 021 492 899 / fax: 021 492 828  
CIF: HR33004425025 - OIB: 61156111 - EUTAF: 0800 0288 - UPOREDAK: POŠTOM 01 AS 80 800  
www.optima.hr / info@optima.telekom.hr

REPUBLIKA HRVATSKA  
ZADARSKA ŽUPANIJA  
GRAD OBROVAC  
JEDINSTVENI UPRAVNI ODJEL

Trg dr. Franje Tuđmana 1  
HR - 23450 Obrovac

REPUBLIKA HRVATSKA  
ZADARSKA ŽUPANIJA  
GRAD OBROVAC  
OBROVAC

Primljeno:	28.11.2019.
Klasifikacijske oznake:	Ustrojstvena jedinica
350-0218-0102	
Uredbeni broj:	Prilozi: Vrijednost:
29823-03/1-19-23	

Broj: OT-1-194/19  
Split, 27. studenog 2019.

**Predmet: Prijedlog Urbanističkog plana uređenja zone ugostiteljsko-turističke  
namjene (T3)UPU 91-Crna Dujmova**

Poštovani,

OT-Optima Telekom d.d. u zoni zahvata nema izgrađenu vlastitu elektroničku komunikacijsku infrastrukturu. Za svoje telekomunikacijske kapacitete planira koristiti postojeću DTK III HT kapacitete.

S poštovanjem,

OT- Optima Telekom d.d.

Ovaj dokument je valjan bez potpisa i pečata.

Trgovački sud u Zagrebu, MIB: 040055070  
TEMELJNI KAPITAL iznosi 694.432.640,00 kuna i uplaćen je u cijelosti  
BROJ DIJELNIKA 69.443.264, nominalnog iznosa jedne dionice 10,00 kuna;  
OT - Optima Telekom d.d. je dio HT grupe

NADZORNI ODBOR Igor Vavro predsjednik  
UPRAVA Boris Batelić predsjednik, Tomislav Grmek, Tomislav Tadić  
IBAN: HR202500000101848050 otvoren kod Zagrebačke banke d.d. Zagreb  
Trg bana Josipa Jelačića 10, 10000 Zagreb



**ŽUPANIJSKA UPRAVA ZA CESTE ZADARSKE ŽUPANIJE**

HRVATSKA, ZADAR 23000, Zrinsko Frankopanska 10/2, OIB: 40243311947, e-mail: [zupanijska-uprava-za-cestezadarske-@zadarska-grad-obrovac.hr](mailto:zupanijska-uprava-za-cestezadarske-@zadarska-grad-obrovac.hr)  
(centrala) Tel: 023 250 509, (ravatelj) 023 250 550, (odjel održavanja) 023 250 282, Fax: 023 254 462

**GRAD OBROVAC**  
**OBROVAC**

**KLASA:** 340-03/19-03/2470

**UR. BROJ:** 2198-1-86-03-19-2

Zadar, 28. studenog 2019. godine

Primljen: 03.12.2019.	
Klasifikacijska oznaka: Ustrojstvena jedinica	
350-02/18-01/02	
Urudžbeni broj: 248/23-03/1-1924	Prilozi: Vrijednost:

Temeljem Zakona o cestama (Narodne novine, broj: 84/11) i članka 20. Statuta Županijske uprave za ceste Zadarske županije, a sukladno Zakonu o prostornom uređenju (Narodne novine, broj: 153/13), po zahtjevu GRADA OBROVCA (Trg dr. F. Tudmana 1, 23 450 Obrovac), od 26. studenog 2019. godine, izdaje se slijedeća

### SUGLASNOST

Županijska uprava za ceste Zadarske županije daje suglasnost na Prijedlog Urbanističkog plana uređenja zone ugostiteljsko-turističke namjene (T3)UPU 91 – Crna Dujmova, jer su rješenja u njemu u skladu sa zahtjevima posebnih propisa (Zakon o cestama, Zakon o sigurnosti prometa na cestama, Pravilnik o prometnim znakovima, opremi i signalizaciji na cestama, Pravilnik o uvjetima za projektiranje i izgradnju priključaka i prilaza na javnu cestu).

Nadalje, sukladno Zakonu o cestama, za bilo kakve radove na županijskim i lokalnim cestama na području Grada Obrovca potrebno zatražiti suglasnost od Županijske Uprave za ceste Zadarske županije.

S poštovanjem,

v.d. RAVNATELJA

Branko Kutija dipl.ing.





KLASA: 350-05/19-01/07  
URBROJ: 376-05-3-19-5  
Zagreb, 3. prosinca 2019.

REPUBLIKA HRVATSKA  
ZADARSKA ŽUPANIJA  
GRAD OBROVAC  
OBROVAC

Primijeno:	11.12.2019.
Klasifikacijska oznaka:	Ustrojstvena jedinica
350-02/18-01/02	
Uredbeni broj:	Prilozi
208/2019/1-19-25	Vrijednost

Republika Hrvatska  
Zadarska županija  
Grad Obrovac  
Jedinstveni upravni odjel  
Trg dr. Franje Tuđmana 1  
23450 Obrovac

**Predmet:** Grad Obrovac  
UPU ZONE „CRNA DUJMOVA“  
- mišljenje u tijeku javne rasprave

Veza: Vaš dopis KLASA: 350-02/18-01/02, URBROJ: 2198/23-03/1-19-21 od 20. studenog 2019.

Poštovani,

Hrvatska regulatorna agencija za mrežne djelatnosti (dalje: HAKOM) zaprimila je vaš dopis kojim tražite da na osnovu članka 97. Zakona o prostornom uređenju (NN br. 153/13, 65/17, 114/18, 39/19) i članka 25. stavka 2. i 3. Zakona o elektroničkim komunikacijama (NN br. 73/08, 90/11, 133/12, 80/13, 71/14 i 72/17) izda mišljenje na prijedlog UPU ZONE „CRNA DUJMOVA“ za javnu raspravu.

Uvidom u dostavljeni prijedlog UPU ZONE „CRNA DUJMOVA“ za javnu raspravu utvrdili smo da je potrebno u pod poglavlju 5.2 *Uvjeti gradnje telekomunikacijske mreže* u članku 36. **brisati rečenice** (dvije rečenice) u kojima se pozivate na *Pravilnik o tehničkim uvjetima za elektroničku komunikacijsku mrežu poslovnih i stambenih zgrada*.

**Obrazloženje:**

Pravilnik o tehničkim uvjetima za elektroničku komunikacijsku mrežu poslovnih i stambenih zgrada je stavljen van snage dana 2.12.2017. godine.

S poštovanjem,

HRVATSKA REGULATORNA AGENCIJA  
ZA MREŽNE DJELATNOSTI  
Roberta Frangeša Mihanovića 9  
4 ZAGREB  
RAVNATELJ  
od. *Tuđman*  
mr.sc. *Miran Gosta*

Dostaviti:

1. Naslovu preporučeno

HRVATSKA REGULATORNA AGENCIJA ZA MREŽNE DJELATNOSTI  
Roberta Frangeša Mihanovića 9, 10110 Zagreb / OIB: 87950783661 / Tel: (01) 7007 007, Fax: (01) 7007 070 / www.hakom.hr



REPUBLIKA HRVATSKA  
MINISTARSTVO UNUTARNJIH POSLOVA  
RAVNATELJSTVO CIVILNE ZAŠTITE  
PODRUČNI URED CIVILNE ZAŠTITE SPLIT  
SLUŽBA CIVILNE ZAŠTITE ZADAR  
ODJEL INSPEKCIJE

KLASA: 214-02/19-14/94  
URBROJ: 511-01-371-19-2  
Zadar, 06. prosinca 2019. godine

REPUBLIKA HRVATSKA  
ZADARSKA ŽUPANIJA  
GRAD OBROVAC  
OBROVAC

Primljeno:	16.12.2019
Klasifikacijska oznaka:	Ustrojstvena jedinica
350-02/18-01/02	
Uredbeni broj:	Prilozi: Vrijednost:
9298030317-19-26	

ZADARSKA ŽUPANIJA  
GRAD OBROVAC  
Jedinstveni upravni odjel  
Trg dr. Franje Tuđmana 1  
23 450 Obrovac

Ministarstvo unutarnjih poslova, Ravnateljstvo civilne zaštite, Područni ured civilne zaštite Split, Služba civilne zaštite Zadar, Odjel inspekcije, po zahtjevu Jedinstvenog upravnog odjela Grada Obrovcu u postupku javne rasprave o **Prijedlogu Urbanističkog plana uređenja zone ugostiteljsko-turističke namjene (T3) UPU 91 – Crna Dujmova**, na temelju članka 23. Zakona o zaštiti od požara ("Narodne novine" br: 92/10), a u svezi s člankom 101. Zakona o prostornom uređenju ("Narodne novine" br: 153/13, 65/17, 114/18, 39/19), daje:

### MIŠLJENJE

da je Prijedlog Urbanističkog plana uređenja zone ugostiteljsko-turističke namjene (T3) UPU 91 – Crna Dujmova izrađen u skladu s pozitivnim hrvatskim propisima, normama i pravilima tehničke prakse iz područja zaštite od požara, odnosno da su u tekstualnom dijelu plana prihvaćeni naši zahtjevi na prijedlog plana.

Temeljem članka 8. Zakona o upravnim pristojbama ("Narodne novine" br: 115/16) stranka je oslobođena plaćanja upravne pristojbe.

**Dostaviti:**

1. Naslovu
2. Služba civilne zaštite Zadar, Odjel inspekcije, ovdje
3. Pismohrana, ovdje

VODITELJ ODJELA  
Igor Gulani, dipl.ing.







Hrvatski operator prijenosnog sustava d.o.o.  
Prijenosno područje Split  
Kneza Ljudevita Posavskog 5,  
21000 Split, Hrvatska

Telefon +385 021 405 800

Telefaks +385 021 405 916

Pošta 21200 Split • Servis

GRAD OBROVAC	
Primljeno:	19.12.2019.
Klasifikacijska oznaka:	Ustrojstvena jedinica
350-02/18-01/02	
Uredbeni broj:	Prilozi Vrijednost
2198/32-03/1-19-21	

ZADARSKA ŽUPANIJA  
GRAD OBROVAC  
Trg dr. Franje Tuđmana 1  
23 450 OBROVAC

Klasa: 700/19-15/213  
Ur.broj: 3-200-002-05/10-19-01

VAŠ BROJ I ZNAK:  
Klasa: 350-02/18-01/02  
Urbroj: 2198/32-03/1-19-21

DATUM: 12.12.2019.

**PREDMET: Urbanistički plan uređenja zone ugostiteljsko – turističke namjene (T3) UPU 91  
– Crna Dujmova – očitovanje za javnu raspravu**

Poštovani,

Temeljem Vašeg dopisa, Klasa: 350-02/18-01/02, Urbroj: 2198/32-03/1-19-21 od 20.11.2019. godine, kojim nas obavještavate o javnom uvidu i javnoj raspravi o Prijedlogu Urbanističkog plana uređenja zone ugostiteljsko – turističke namjene (T3) UPU 91 – Crna Dujmova, sukladno čl. 100. Zakona o prostornom uređenju (Narodne novine broj: 153/13, 65/17, 114/18 i 39/19), te Zakona o energiji (NN 120/12, 14/14, 95/15, 102/15) i Zakona o tržištu električne energije (NN 23/13, 95/15, 102/15, 68/18) kojim se uređuju elektroenergetske djelatnosti u RH, članak 1. stavak 3. i članak 8. te sukladno svojoj nadležnosti dostavljamo slijedeće

**OČITOVANJE**

U skladu sa dostavljenim dopisom o održavanju javnog uvida i javne rasprave o **Prijedlogu Urbanističkog plana uređenja zone ugostiteljsko – turističke namjene (T3) UPU 91 – Crna Dujmova**, izvršili smo uvid u Prijedlog Plana te važeći Prostorni plan uređenja Grada Obrovca kartografski prikaz br. 2. Infrastrukturni sustavi i mreže te kartografski prikaz br. 1. Korištenje i namjena površina, koji prikazuje smještaj i granice Urbanističkog plana uređenja zone ugostiteljsko – turističke namjene (T3) UPU 91 – Crna Dujmova unutar obuhvata PPU Grada Obrovca, te smo utvrdili slijedeće:

1. Uvidom u pogonsku i tehničku dokumentaciju Hrvatskog operatora prijenosnog sustava d.o.o. Prijenosno područje Split, utvrdili smo da se u granicama obuhvata UPU 91 – Crna Dujmova ne nalaze postojeći elektroprijenosni objekti, dalekovodi i transformatorske stanice napona 110 kV, 220 kV i 400 kV koji su u našoj nadležnosti.
2. Pregledom planske i projektne dokumentacije Službe za pripremu izgradnje i izgradnju Hrvatskog operatora prijenosnog sustava d.o.o. utvrđeno je da u granicama obuhvata Urbanističkog plana uređenja UPU 91 – Crna Dujmova nema planiranih elektroprijenosnih objekata, dalekovoda i transformatorskih stanica napona 110 kV, 220 kV i 400 kV koji su u našoj nadležnosti.

UPRAVA DRUŠTVA • Predsjednik Uprave Tomislav Plavšić • Članovi Dejan Liović • Zlatko Visković

IBAN HR97 2340 0091 1101 7745 1 • Privredna banka Zagreb • OIB 13148821633  
Trgovački sud u Zagrebu • MBS 080517105 •  
Temeljni kapital u iznosu 4.948.627.300,00 HRK  
uplaćen u cijelosti u novcu, stvarima i pravima  
[www.hops.hr](http://www.hops.hr)



2

Sukladno prethodno navedenim činjenicama da su postojeći i planirani objekti elektroprijenosne mreže izvan obuhvata Urbanističkog plana uređenja zone ugostiteljsko – turističke namjene (T3) UPU 91 – Crna Dujmova, Hrvatski operator prijenosnog sustava d.o.o. Prijenosno područje Split nema zahtjeve ni primjedbe u postupku javne rasprave i izrade UPU 91 – Crna Dujmova.

NAPOMENA: Ovo mišljenje odnosi se na objekte elektroprijenosne mreže (dalekovodi, transformatorske stanice napona 110 kV, 220 kV i 400 kV) koji su u nadležnosti Hrvatskog operatora prijenosnog sustava d.o.o.

Za eventualna pojašnjenja ili dodatne informacije vezane uz predmetno očitovanje možete se obratiti gđi Ivani Duvnjak, dipl.ing.građ. na tel. 021/405-967.

S poštovanjem

Direktor:

Zoran Sinčević, dipl.ing.



Preslik: - Arhiva

Na znanje: - Direktor Prijenosnog područja Split  
- Pomoćnik direktora Prijenosnog područja Split  
- Članovima Povjerenstva (D. Biuk, I. Duvnjak, G. Čubra, B. Čosić, L. Čurin)  
- Odjel za izgradnju Split (D. Škarica)





Hrvatski operator prijenosnog sustava d.o.o.  
Sektor za razvoj, priključenja, izgradnju i  
upravljanje imovinom

Kupska 4, 10000 Zagreb, Hrvatska  
Telefon +385 1 4545 111 +385 1 4545 652  
Telefaks +385 1 4545 277  
Pošta 10001 Zagreb • Servis

REPUBLIKA HRVATSKA  
ZADARSKA ŽUPANIJA  
GRAD OBROVAC  
OBROVAC

Primljeno:	20.12.2019.
Klasifikacijska oznaka:	350-02/18-01/02
Uredbeni broj:	2198/23-03/1-19-21
F. i. št.	Vrijednost

ZADARSKA ŽUPANIJA  
GRAD OBROVAC  
JEDINSTVENI UPRAVNI ODJEL

Trg Franje Tuđmana 1  
23 450 Obrovac

Klasa 700/19-15/69

DATUM: 5. prosinca 2019.

Ur. broj 3-200-002-01/IV-19-02

**URIJEDLOG URBANISTIČKOG PLANA UREĐENJA ZONE UGOSTITELJSKO-TURISTIČKE NAMJENE (T3) UPU 19 - CRNA DUJMOVA**  
- očitovanje na javnu raspravu

Poštovani,

u skladu sa Vašim zahtjevom Klasa: 350-02/18-01/02, Ur.broj: 2198/23-03/1-19-21, zaprimljenog dana 26.11.2019. godine, po predmetu obavijesti o javnoj raspravi u postupku Prijedloga Urbanističkog plana uređenja zone ugostiteljsko-turističke namjene (T3) UPU 91 - Crna Dujmova, postupajući prema odredbama Zakona o energiji (NN 120/12, 14/14, 95/15, 102/15), Zakona o tržištu električne energije (NN 23/13, 95/15, 102/15, 68/18) kojim se uređuju elektroenergetske djelatnosti u RH, članak 1, stavak 3 i članak 8 i sukladno odredbama Zakona o prostornom uređenju (čl. 90.), temeljem dostavljenih kartografskih prikaza do sada važećih Prostorno planskih dokumenata Grada Obrova, i granica obuhvata UPU zone ugostiteljsko-turističke namjene (T3) UPU 91 - Crna Dujmova, obavljenog pregleda tekstualnog dijela i druge stručne dokumentacije i prikupljenih saznanja o stvarnom stanju u prostoru, Hrvatski operator prijenosnog sustava d.o.o., Sektor za razvoj, priključenja i izgradnju i upravljanje imovinom u sklopu svojih nadležnosti, donosi sljedeće:

## OČITOVANJE

Predmetno očitovanje dostavljamo Vam kao općinskom tijelu koje izrađuje Plan, provodi pripremne radnje, postupke koje prethode donošenju Izmjena i dopuna Urbanističkog plana uređenja zone ugostiteljsko-turističke namjene (T3) UPU 91 - Crna Dujmova i obavlja koordinaciju prema ostalim tijelima sudionicima izrade i prihvaćanja Plana.

Pregledom tekstualnog dijela Izmjena i dopuna Urbanističkog plana uređenja zone ugostiteljsko-turističke namjene (T3) UPU 91 - Crna Dujmova, i Prostornog plana uređenja Grada Obrova, uvidom u odredbe za provođenje te grafičkog dijela Urbanističkog plana uređenja naselja zone ugostiteljsko-turističke namjene (T3) UPU 91 - Crna Dujmova Gora (karta 1. Namjena površina i karta 2.b. Elektroenergetski sustav i telekomunikacije) kao i neposrednim konzultacijama, obzirom na objekte prijenosne mreže (dalekovodi i transformatorske stanice napona 110, 220 i 400 kV) koji se nalaze u našoj nadležnosti, utvrdili smo sljedeće:

UPRAVA DRUŠTVA • Predsjednik Uprave Tomislav Plavšić • Članovi Dejan Liović • Zlatko Visković

IBAN HR97 2340 0091 1101 7745 1 • Privredna banka Zagreb • OIB 13148821633  
Trgovački sud u Zagrebu • MBS 080517105 •  
Temejni kapital u iznosu 4.948.627.300,00 HRK  
uplaćen u cijelosti u novcu, stvarima i pravima  
[www.hops.hr](http://www.hops.hr)



1. Uvidom u pogonsku i tehničku dokumentaciju organizacijske jedinice HOPS-a, Prijenosnog područja Split utvrđeno je da u granicama obuhvata UPU zone ugostiteljsko-turističke namjene (T3) UPU 91 - Crna Dujmova nema postojećih elektroenergetskih vodova i postrojenja (DV i TS) napona 400, 220 i 110 kV, prilog br. 1;
2. Pregledom planske i projektne dokumentacije je utvrđeno da se u granicama UPU zone ugostiteljsko-turističke namjene (T3) UPU 91 - Crna Dujmova ne planira izgradnja novih dalekovoda ili postrojenja napona 400, 220 i 110 kV;

Temeljem navedenih točaka Hrvatski operator prienosnog sustava d.o.o., nema dodatnih traženja i uvjete na prijedlog UPU zone ugostiteljsko-turističke namjene (T3) UPU 91 - Crna Dujmova, u postupku javnog uvida i javne rasprave.

Za sve dodatne informacije, dostavu dokumentacije, konzultacije koje su vezane uz predmetno očitovanje, možete se obratiti g. Jošku Moseru, tel. 01/45-45-841, mob. 099/310-88-01, fax. 01/4545-277 i na e-mail adresu: [josko.moser@hops.hr](mailto:josko.moser@hops.hr).

**NAPOMENA:** Ovo očitovanje o prostorno planskom dokumentu i planiranim aktivnostima Hrvatskog operatora prienosnog sustava d.o.o. odnosi se na objekte prienosne mreže (dalekovodi i transformatorske stanice napona 110, 220 i 400 kV). U svrhu kompletiranja Vašeg zahtjeva, slično očitovanje je potrebno zatražiti od nadležnih organizacijskih cjelina HEP-a:

**HEP – Operator distribucijskog sustava d.o.o.**  
**„Elektra“- Zadar**  
Ulica kralja D. Zvonimira 8, 23 000 Zadar

i to za vodove i postrojenja koji se nalaze u okviru njihove nadležnosti, ako su prisutni u granicama obuhvata UPU zone ugostiteljsko-turističke namjene (T3) UPU 91 - Crna Dujmova.

S poštovanjem,

Direktor Sektora za razvoj, priključenja,  
izgradnju i upravljanje imovinom


Rajko Uglješa, dipl.ing. el.

  
Hrvatski operator prienosnog sustava d.o.o.  
Kupska 4, Zagreb

5

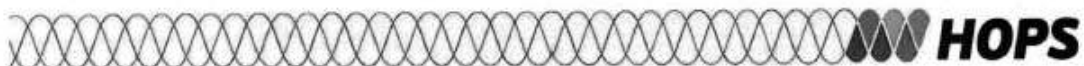
Prilog:

1. Prostorni plan uređenja Grada Obrovca, karta br. 2. Infrastrukturni sustavi i mreže, van mjerila;
2. Ortofoto prikaz postojećih i planiranih visokonaponskih objekata i postrojenja (DV i TS) u odnosu na planirani zahvat, van mjerila.



Co:

1. Sektor za razvoj, priključenja, izgradnju i upravljanje imovinom
2. Služba za pripremu izgradnje i izgradnju (B. Štambak, dipl. ing. el.)
3. Odjel za prostorno planiranje i izdavanje posebnih uvjeta (J. Moser, prof. geo-geo.)
4. Služba za razvoj, Odjel za održivi razvoj (S. Cazin, dipl. ing. el.)
5. Prijenosno područje Split, Ured direktora
6. Prijenosno područje Split, Služba za upravljanje područnom mrežom
7. Prijenosno područje Split, Odjel za nadzemne i kabelske vodove





**ŽIVJETI ZAJEDNO**

**Hrvatski Telekom d.d.**  
 Sektor pristupnih mreža  
 Odjel upravljanja elektroničkom komunikacijskom infrastrukturom  
 Radnička cesta 21, HR - 10110 Zagreb  
 Telefon: +385 1 4917202  
 Telefaks: +385 1 4917118  
**Grad Obrovac**  
**Trg d.Franje Tuđmana 1**  
**23450 Obrovac**

**OZNAKA** T43-54271406-19  
**KONTAKT** Mirko Domitrović  
**TELEFON** 01-4918663  
**DATUM** 19. 12. 2019.

REPUBLIKA HRVATSKA  
ZADARSKA ŽUPANIJA  
**GRAD OBROVAC**  
OBROVAC

Primljeno: 24.12.2019	
Klasifikacijska oznaka: 350-02118-01/02	Ustrojstvena jedinica
Uredbeni broj: 248/30319-15-29	Prilozi: Vrijednost

**NASTAVNO NA** Obavijest o Prijedlogu Urbanističkog plana uređenja zone ugostiteljsko-turističke namjene (T3)UPU 91 – Crna Dujmova

Poštovani

Na osnovu Vašeg zahtjeva prema traženim informacijama dostavljamo opće napomene i smjernice za potrebe razvoja elektroničke komunikacijske infrastrukture.

Elektronička komunikacijska infrastruktura pokretnih mreža

Predlažemo usklađivanje prostorno-planske dokumentacije s Uredbom Vlade Republike Hrvatske o mjerilima razvoja elektroničke komunikacijske infrastrukture i druge povezane opreme, NN br. 131/2012 i Uredbom Vlade Republike Hrvatske o izmjenama uredbe o mjerilima razvoja elektroničke komunikacijske infrastrukture i druge povezane opreme, NN br. 92/2015 te svim aktualnim izmjenama.

Predlažemo korištenje terminologije kako je predviđeno u čl. 2. (Pojmovi) Zakona o elektroničkim komunikacijama (ZEKOM).

Potrebno je jasno i nedvojbeno razlikovati elektroničku komunikacijsku opremu koja se postavlja na postojećim građevinama (antenski prihvat) od elektroničke komunikacijske opreme koja se postavlja na samostojećim antenskim stupovima.

**HRVATSKI TELEKOM D.D.**  
 Radnička cesta 21, 10000 Zagreb  
 Telefon: +385 1 491-1000 | faks: +385 1 491-1011 | Internet: www.t.ht.hr, www.hrvatskitelekom.hr  
 Poslovna banka: Zagrebačka banka d.d. Zagreb | IBAN: HR24 2360 0001 1013 1067 5 | SWIFT-BIC: ZABAHR2X  
 Nadzorni odbor: J. R. Talbot - predsjednik  
 Uprava: K. Nempis - predsjednik, D. Daub, I. Bartulović, B. Drilo, N. Rapačić, S. Kramar  
 Registar trgovačkih društava: Trgovački sud u Zagrebu, MBS: 080266256 | OIB: 81793146560 | PDV identifikacijski broj: HR 81793146560  
 Temeljni kapital: 10.244.977.390,25 kuna | Ukupan broj dionica: 81.670.064 dionica bez nominalnog iznosa



ŽIVJETI ZAJEDNO

Predlažemo da cjeloviti tekst provedbenih odredbi pokretnih komunikacija glasi:

*Elektronička komunikacijska infrastruktura (EKI) i povezana oprema prema načinu postavljanja, dijeli se na elektroničku komunikacijsku infrastrukturu i povezanu opremu na postojećim građevinama (antenski prihvat), i elektroničku komunikacijsku infrastrukturu i povezanu opremu na samostojećim antenskim stupovima.*

*Za izradu grafičkog prikaza samostojećih antenskih stupova koriste se podaci iz Dodatka 2. „Objedinjeni plan razvoja pokretne komunikacijske infrastrukture“ Uredbe Vlade Republike Hrvatske o izmjenama uredbe o mjerilima razvoja elektroničke komunikacijske infrastrukture i druge povezane opreme, NN br. 92/2015.*

*U grafičkom prikazu određena su područja planiranih zona elektroničke komunikacijske infrastrukture za smještaj samostojećih antenskih stupova u radijusu od 1000 m do 3000 m, kao i položaji aktivnih lokacija, koje predstavljaju EKI zone radijusa 100 m.*

*Unutar zone elektroničke komunikacijske infrastrukture uvjetuje se gradnja samostojećeg antenskog stupa takvih karakteristika da može prihvatiti više operatora.*

*Iznimno, ukoliko lokacijski uvjeti ne dozvoljavaju izgradnju jednog stupa koji ima takve karakteristike da može primiti sve zainteresirane operatore (visina i sl.) dozvoljava se izgradnja nekoliko nižih stupova koji na zadovoljavajući način mogu pokriti planirano područje signalom.*

*Ukoliko je unutar zone planirane elektroničke komunikacijske infrastrukture već izgrađen samostojeći antenski stup/stupovi, tada je moguće planirati izgradnju dodatnog stupa za ostale operatore/operatora.*

*Dopušteno je postavljanje elektroničke komunikacijske infrastrukture i povezane opreme na postojećim građevinama (antenski prihvat) u skladu s posebnim uvjetima tijela i/ili osoba određenim posebnim propisima koji propisuju posebne uvjete gradnje.*

*Antenski prihvat, koji se postavljaju na postojeće građevine, ne planiraju se u dokumentima prostornog uređenja.*

**HRVATSKI TELEKOM D.D.**

Radnička cesta 21, 10000 Zagreb

Telefon: +385 1 491-1000 | faks: +385 1 491-1011 | Internet: [www.ht.hr](http://www.ht.hr), [www.hrvatskitelekom.hr](http://www.hrvatskitelekom.hr)

Poslovna banka: Zagrebačka banka d.d. Zagreb | IBAN: HR24 2360 0001 1013 1087 5 | SWIFT-BIC: ZABAHR2X

Nadzorni odbor: J. R. Talbot - predsjednik

Uprava: K. Nempis - predsjednik, D. Daut, I. Bartulović, B. Dričo, N. Rapačić, S. Kramar

Registar trgovačkih društava: Trgovački sud u Zagrebu, MBS: 080266256 | OIB: 81793146560 | PDV identifikacijski broj: HR 81793146560

Temeljni kapital: 10.244.977.390,25 kuna | Ukupan broj dionica: 81.670.064 dionica bez nominalnog iznosa

2





## ŽIVJETI ZAJEDNO

Predlažemo da tekst provedbenih odredbi nepokretnih komunikacija sadrži nužne dijelove prema opisu

### Linijiska i točkasta infrastruktura fiksnih komunikacija

Uvažavanjem Strategije razvoja širokopojasnog pristupa internetu razvoj elektroničke komunikacijske infrastrukture proglašen je od interesa za Republiku Hrvatsku i jedan je od preduvjeta razvoja suvremenog gospodarstva.

Ciljevi razvoja elektroničke komunikacijske infrastrukture su :

- razvoj gospodarstva utemeljenog na znanju i inovacijama
- promicanje gospodarstva koje učinkovitije iskorištava resurse, koje je "zelenije" i konkurentnije
- održavanje gospodarstva s visokom stopom zaposlenosti koje donosi društvenu i teritorijalnu povezanost

*U definiranom području planirati uvjete za razvoj infrastrukture te njihov razmještaj u prostoru. Za sve nove poslovne, stambeno-poslovne i stambene zgrade predvidjeti izgradnju kabelaške kanalizacije do najbliže točke konekcije s postojećom, a sve prema Zakonu o elektroničkim komunikacijama i odgovarajućim Pravilnicima. Isto vrijedi i za sve poslovne, rekreacijske i urbane zone.*

Osigurati razvoj širokopojasnog pristupa s ciljem revitalizacija ruralnih područja definiranjem sustava telekomunikacijskih veza pomoću koridora, trasa kroz građevinska područja naselja i površina za izdvojene namjene te kroz ostala područja šumskih i poljoprivrednih površina. Ruralnom stanovništvu treba osigurati suvremeni infrastrukturni standard.

*Za razvoj naselja, turističke ponude, uspostavljanje visokog stupnja kontrole zaštite, upravljanja i dr. od izuzetne važnosti poboljšati i obnoviti postojeću EKI, te predvidjeti izgradnju nove EKI na područjima na kojima se održavaju sportska natjecanja, društvene aktivnosti te na rubnim područjima PP u sklopu osiguravanja suvremenog infrastrukturnog standarda.*

### Smjernice

Glavnu trasu novo planirane KK treba usmjeriti na postojeću komutaciju, treba predvidjeti mogućnost za montažu komunikacijsko-distributivnih čvorova kabinetskog tipa, dimenzija 2x1x2 m za koju lokaciju je potreban EE priključak ali nije potrebno formirati zasebnu katastarsku parcelu. Potrebno predvidjeti mogućnost za realizaciju zračne distributivne Cu i FTTx mreže uz zajedničko korištenje postojećih EE stupova kao i ugradnju novih TK stupova.

U slučaju potrebe izgradnje magistralnih EKI kapaciteta za povezivanja susjednih područja, potrebno je omogućiti formiranje koridora za kapacitete koji nisu u funkciji samog područja iz obuhvata plana.

#### HRVATSKI TELEKOM D.D.

Radnička cesta 21, 10000 Zagreb

Telefon: +385 1 491-1000 | faks: +385 1 491-1011 | Internet: [www.ht.hr](http://www.ht.hr), [www.hrvatskitelekom.hr](http://www.hrvatskitelekom.hr)

Poslovna banka: Zagrebačka banka d.d. Zagreb | IBAN: HR24 2360 0001 1013 1087 5 | SWIFT-BIC: ZABHR2X

Nadzorni odbor: J. R. Talbot - predsjednik

Uprava: K. Nempis - predsjednik, D. Daub, I. Bartulović, B. Drilo, N. Rapaić, S. Kramar

Registar trgovačkih društava: Trgovački sud u Zagrebu, MBŠ: 080266256 | OIB: 81793146560 | PDV identifikacijski broj: HR 81793146560

Temeljni kapital: 10.244.977.390,25 kuna | Ukupan broj dionica: 81.670.064 dionica bez nominalnog iznosa

3



ŽIVJETI ZAJEDNO

Zakonska regulativa:

- Zakon o prostornom uređenju
- Zakon o gradnji
- Pravilnik o jednostavnim građevinama i radovima
- Zakon o elektroničkim komunikacijama
- Uredba o mjerilima razvoja elektroničke komunikacijske infrastrukture i druge povezane opreme
- Pravilnik o tehničkim uvjetima gradnje i uporabe telekomunikacijske infrastrukture
- Pravilnik o načinu i uvjetima određivanja zone komunikacijske infrastrukture i povezane opreme, zaštitne zone i radijskog koridora, te obaveze investitora radova ili građevine
- Strategija razvoja širokopojsnog pristupa internetu
- Zakon o mjerama za smanjenje troškova postavljanja elektroničkih komunikacijskih mreža velikih brzina
- Pravilnik o svjetlovodnim distribucijskim mrežama
- Pravilnik o tehničkim uvjetima za kabelsku kanalizaciju
- Pravilnik o načinu i uvjetima pristupa i zajedničkog korištenja elektroničke komunikacijske infrastrukture i druge povezane opreme

S poštovanjem,

Odjel upravljanja elektroničkom  
komunikacijskom infrastrukturom  
Kruno Tršinski, ing.



**HRVATSKI TELEKOM D.D.**

Radnička cesta 21, 10000 Zagreb

Telefon: +385 1 491-1000 | faks: +385 1 491-1011 | Internet: [www.t.ht.hr](http://www.t.ht.hr), [www.hrvatskitelekom.hr](http://www.hrvatskitelekom.hr)


Poslovna banka: Zagrebačka banka d.d. Zagreb | IBAN: HR24 2360 0001 1013 1087 5 | SWIFT-BIC: ZABAHR2X

Nadzorni odbor: J. R. Talbot - predsjednik

Uprava: K. Nempis - predsjednik, D. Daub, I. Bartulović, B. Drijo, N. Rapačić, S. Kramar

Registar trgovačkih društava: Trgovački sud u Zagrebu, MBS: 080266256 | OIB: 81793146560 | PDV identifikacijski broj: HR 81793146560

Temeljni kapital: 10.244.977.390,25 kuna | Ukupan broj dionica: 81.670.064 dionica bez nominalnog iznosa



## HRVATSKE VODE

VODNOGOSPODARSKI ODJEL  
ZA SLIVOVE JUŽNOG JADRANA  
21000 Split, Vukovarska 35

Telefon: 021 / 309 400

Telefax: 021 / 309 491

KLASA: 350-02/19-01/0000008

URBROJ: 374-24-1-20-3

Datum: 03.01.2020.g.

REPUBLIKA HRVATSKA  
ZADARSKA ŽUPANIJA  
GRAD OBROVAC  
OBROVAC

Primljeno:	09.01.2020
Klasifikacijska oznaka:	Ustrojstvena jedinica
350-02/18-01/02	
Urudžbeni broj:	Prilozi Vrijednost
2198/23-03/1-19-21	

ZADARSKA ŽUPANIJA

GRAD OBROVAC

Jedinstveni upravni odjel

**PREDMET:** Izrada Urbanističkog plana uređenja ugostiteljsko-turističke zone Crna Dujmova – UPU 91, Grad Obrovac - očitovanje na prijedloga plana, javna rasprava, dostavlja se

**Veza:** Vaš zahtjev Klasa: 350-02/18-01/02, Urbroj: 2198/23-03/1-19-21 od 20.11.2019.g.,  
zaprimljeno 28.11.2019.g.

Uvidom u prijedlog za javnu raspravu Urbanističkog plana uređenja ugostiteljsko-turističke zone Crna Dujmova – UPU 91 (izrađivač Konus d.o.o. Dobropoljana, listopad 2019.), dostavljenog na CD-u, Hrvatske vode su utvrdile kako su u istom predviđena rješenja vodoopskrbe, zaštite od štetnog djelovanja voda i zaštite voda od onečišćenja kroz realizaciju sustava odvodnje i objekata za pročišćavanje, kao i odredbe za provođenje plana, usklađeni su sa planskim dokumentima upravljanja vodama.

Budući da vodoopskrbnim sustavom područja Grada Obrovca upravlja tvrtka Vodovod d.o.o. Zadar, potrebno je ishoditi njihovo pozitivno mišljenje na prijedlog predmetnog Plana prije njegovog prihvatanja. Kako od strane nadležnih tijela Grada Obrovca do sada nije donesena odluka u komunalnoj tvrtki u čijoj će nadležnosti biti razvoj i održavanje sustava odvodnje otpadnih voda na području Grada Obrovca, stručne službe Grada trebaju prije prihvatanja predmetnog Plana dati pozitivno mišljenje na predviđena rješenja odvodnje, pročišćavanja i dispozicije otpadnih voda.

Mišljenja smo da je prijedlog za javnu raspravu Urbanističkog plana uređenja ugostiteljsko-turističke zone Crna Dujmova – UPU 91 sukladan sa planskim dokumentima upravljanja vodama, prema članku 39. Zakona o vodama (NN 66/19).

S poštovanjem,

Direktor:  
Irina Putica, dipl.ing.građ.

Dostava:

1. 24 – 1, ovdje
2. Pismohrana



074775353

[illegible]

**Hrvatska pošta** **ADVICE of receipt of delivery of payment**  
Obavijest o prijmu/ručanju/plaćati

Office of posting: **OBROVAC** Date: **28-11-2019**

Address of the item: **HRVATSKE ZUPA UPRAVA  
ZUPA, SPLIT KRALJA ZVONIMIRA 35**

Nature of the item: **21000 SPLIT**

Registered letter: ☒ Value Shipment: ☒  
Insured parcel: ☐ Return: ☐  
Registered letter: ☐ Return: ☐  
No of items: ☐ Return: ☐

Mark on a **OPUNOMOĆENIK**

The item is marked on a **OPUNOMOĆENIK**

Signature: **[Signature]** Date: **28-11-2019**

Return to: **23450 GRAD OBROVAC**

Locality and country: **HRVATSKA - OBROVAC**

UPU 91  
KL: 350-02/18-01/02  
UR: 2138/23-03/1-19-21

On postal service: **AR**

Stamp of the office returning the advice: **28-11-2019**

On postal service: **AR**

Stamp of the office returning the advice: **28-11-2019**

**Hrvatska pošta** **ADVICE of receipt of delivery of payment**  
POVRATNICA — Obavijest o prijmu/ručanju/plaćati

Office of posting: **OBROVAC** Date: **28-11-2019**

Address of the item: **HRVATSKE ZUPA UPRAVA  
ZUPA, SPLIT KRALJA ZVONIMIRA 35**

Nature of the item: **21000 SPLIT**

Registered letter: ☒ Value Shipment: ☒  
Insured parcel: ☐ Return: ☐  
Registered letter: ☐ Return: ☐  
No of items: ☐ Return: ☐

Mark on a **OPUNOMOĆENIK**

The item is marked on a **OPUNOMOĆENIK**

Signature: **[Signature]** Date: **28-11-2019**

Return to: **23450 GRAD OBROVAC**

Locality and country: **HRVATSKA - OBROVAC**

UPU 91  
KL: 350-02/18-01/02  
UR: 2138/23-03/1-19-21

On postal service: **AR**

Stamp of the office returning the advice: **28-11-2019**

On postal service: **AR**

Stamp of the office returning the advice: **28-11-2019**

**Hrvatska pošta** **ADVICE of receipt of delivery of payment**  
POVRATNICA — Obavijest o prijmu/ručanju/plaćati

Office of posting: **OBROVAC** Date: **28-11-2019**

Address of the item: **HRVATSKE ZUPA UPRAVA  
ZUPA, SPLIT KRALJA ZVONIMIRA 35**

Nature of the item: **21000 SPLIT**

Registered letter: ☒ Value Shipment: ☒  
Insured parcel: ☐ Return: ☐  
Registered letter: ☐ Return: ☐  
No of items: ☐ Return: ☐

Mark on a **OPUNOMOĆENIK**

The item is marked on a **OPUNOMOĆENIK**

Signature: **[Signature]** Date: **28-11-2019**

Return to: **23450 GRAD OBROVAC**

Locality and country: **HRVATSKA - OBROVAC**

UPU 91  
KL: 350-02/18-01/02  
UR: 2138/23-03/1-19-21

On postal service: **AR**

Stamp of the office returning the advice: **28-11-2019**

On postal service: **AR**

Stamp of the office returning the advice: **28-11-2019**

[illegible]

UPU 91  
27.11.2019

Address of the item:  
ERINEKO-FRANKOPANSKA 102, 23000 ZADAR

Return to:  
Name: GRAD OBROVAC  
Street and no.:  
Locality and country: ZADARSKA ŽUPANIJA GRAD OBROVAC

UPU 91  
KL: 350-02/18-01/02  
UR: 2198/23-03/1-19-21

AR RF 23 04 286 4 HR

P-21/CN 07

ADVICE of receipt of delivery of payment  
POVRATNICA - Obavijest o primatu robe

AR

UPU 91  
KL: 350-02/18-01/02  
UR: 2198/23-03/1-19-21

AR RF 23 04 286 4 HR

P-21/CN 07

ADVICE of receipt of delivery of payment  
POVRATNICA - Obavijest o primatu robe

AR

UPU 91  
KL: 350-02/18-01/02  
UR: 2198/23-03/1-19-21

AR RF 23 04 286 9 HR



**KONUS d.o.o.** Dobropoljana, tel. 023/252-151, fax. 023/254-214, e-mail : [konus@konus.t-com.hr](mailto:konus@konus.t-com.hr)



03. 02. 2020.

**Prijamni broj pošiljke: RF230422918HR**

Datum i vrijeme	Država	Mjesto	Opis događaja	Napomena
22.11.2019. 13:59:54	HRVATSKA	23450 OBROVAC	Prijam pošiljke	
26.11.2019. 20:22:13	HRVATSKA	21200 SPLIT	Priprema pošiljke za isporuku u PU	
27.11.2019. 08:05:00	HRVATSKA	21200 SPLIT	Pošiljka uručena primatelju	

03. 02. 2020.

**Prijamni broj pošiljke: RF230422952HR**

Datum i vrijeme	Država	Mjesto	Opis događaja	Napomena
22.11.2019. 13:59:54	HRVATSKA	23450 OBROVAC	Prijam pošiljke	
26.11.2019. 02:28:39	HRVATSKA	10200 ZAGREB	Priprema pošiljke za isporuku u PU	
26.11.2019. 07:00:00	HRVATSKA	10200 ZAGREB	Pošiljka uručena primatelju	

# SAŽETAK ZA JAVNOST

**Naručitelj: Grad Obrovac**

**Izrađivač: KONUS d.o.o. Dobropoljana**

**URBANISTIČKI PLAN UREĐENJA  
ZONE UGOSTITELJSKO-TURISTIČKE  
NAMJENE (T3) - UPU 91 – CRNA  
DUJMOVA**

**PRIJEDLOG PLANA**

**SAŽETAK ZA JAVNOST**

Zadar, listopad 2019.

**ZADARSKA ŽUPANIJA**

**GRAD OBROVAC**

Naziv prostornog plana:

**URBANISTIČKI PLAN UREĐENJA  
ZONE UGOSTITELJSKO-TURISTIČKE NAMJENE (T3) - UPU 91 –  
CRNA DUJMOVA**

**PRIJEDLOG PLANA**

**SAŽETAK ZA JAVNOST**

Odluka o izradi prostornog plana

(službeno glasilo):

Službeni glasnik Grada Obrovca 8/18, 1/19

Odluka predstavničkog tijela o donošenju plana

(službeno glasilo):

Javna rasprava (datum objave):

Javni uvid održan

od:

do:

Pečat tijela odgovornog za provođenje javne rasprave:

Odgovorna osoba za provođenje javne rasprave:

Gordana Renić, dipl. oec.

(ime, prezime i potpis)

Suglasnost na plan prema članku 108. Zakona o prostornom uređenju ("Narodne novine" br.153/13.)

broj suglasnosti klasa:

datum:

Pravna osoba/tijelo koje je izradilo plan:

**KONUS d.o.o. Dobropoljana**

Pečat pravne osobe/tijela koje je izradilo plan:

Odgovorna osoba:

Vice Tadić, dipl.ing.građ.

(ime, prezime i potpis)

Voditelj plana:

Mario Svaguša, dipl. ing. arh.

Stručni tim u izradi plana:

Mario Svaguša, dipl.ing.arh.

Vice Tadić, dipl.ing.građ..

Petra Tadić MBA

Dubravka Krpina Car, dipl.ing.arh.

Josip Šćiran, mag.ing.aedif.

Pečat predstavničkog tijela:

Predsjednik predstavničkog tijela:

Marin Klanac

(ime, prezime i potpis)

Istovjetnost ovog prostornog plana s izvornikom  
ovjerava:

Pečat nadležnog tijela:

(ime, prezime i potpis)

## Uvod

Temeljem Odluke o izradi („Službeni glasnik Grada Obrovca“, br. 08/18,01/19), utvrđena je obveza izrade Urbanističkog plana uređenja zone ugostiteljsko-turističke namjene (T3) - UPU 91 - Crna Dujmova, čija je izrada započela po dostavi potrebne dokumentacije izrađivaču Plana.

Nakon pribavljanja i usuglašavanja traženih podataka od tijela državne uprave i pravnih osoba s javnim ovlastima, te pribavljanja potrebnih kartografskih podloga za izradu UPU-a, stručni tim je izradio elaborat Nacrta prijedloga Urbanističkog plana uređenja zone ugostiteljsko-turističke namjene (T3) - UPU 91 - Crna Dujmova.

Prijedlog Urbanističkog plana uređenja zone ugostiteljsko-turističke namjene (T3) - UPU 91 - Crna Dujmova za javnu raspravu utvrdio je gradonačelnik Grada Obrovca.

Za vrijeme trajanja javne rasprave, na javnom uvidu u zgradi Grada Obrovca izložen je Prijedlog Urbanističkog plana uređenja zone ugostiteljsko-turističke namjene (T3) - UPU 91 - Crna Dujmova, za javnu raspravu koji sadrži tekstualni dio plana te sažetak za javnost.

Građani i udruge sudjeluju u javnoj raspravi na način da:

- imaju pravo pristupa na javni uvid o Prijedlogu UPU-a,
- postavljaju pitanja tijekom javnog izlaganja o predloženim rješenjima,
- mogu upisati prijedloge i primjedbe u knjigu primjedbi koja se nalazi kod portira,
- daju prijedloge i primjedbe u zapisnik tijekom javnog izlaganja,
- upućuju pisana očitovanja, prijedloge, mišljenja i primjedbe do dana isteka javnog uvida

Prije upućivanja UPU-a gradskom vijeću na donošenje, nositelj izrade dostavit će svim sudionicima u javnoj raspravi pisanu obavijest s obrazloženjem o razlozima neprihvatanja odnosno djelomičnog prihvatanja njihovih očitovanja.

Urbanistički plan uređenja zone ugostiteljsko-turističke namjene (T3) - UPU 91 - Crna Dujmova izrađuju se u skladu s odredbama Zakona o prostornom uređenju ("Narodne novine" br. 153/13, 65/17, 114/18) i Pravilnikom o sadržaju, mjerilima kartografskih prikaza, obveznim prostornim pokazateljima i standardu elaborata prostornih planova ("Narodne novine" br. 106/98, 39/04, 45/04 - ispravak i 163/04).



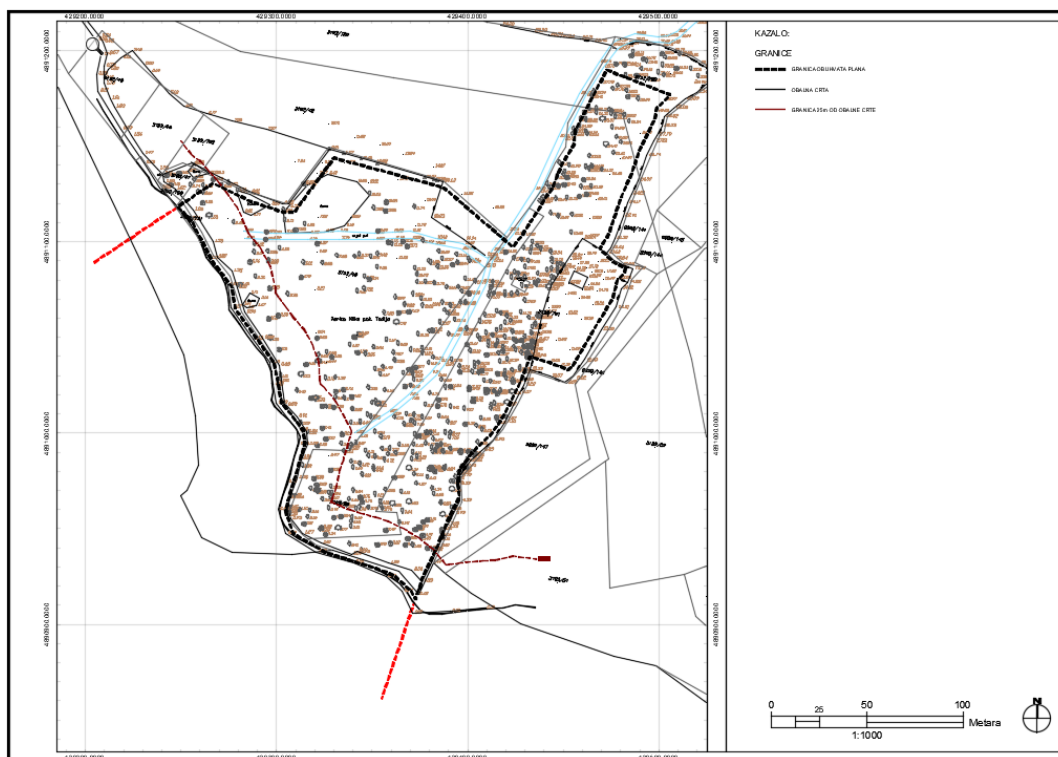
U sklopu javne rasprave, na javnom uvidu je prijedlog Izmjena i dopuna slijedećeg sadržaja:

- I. TEKSTUALNI DIO - ODREDBE ZA PROVOĐENJE
- II. GRAFIČKI DIO - KARTOGRAFSKI PRIKAZI
  - 0. OBUHVAT PLANA**
  - 1. KORIŠTENJE I NAMJENA POVRŠINA**
  - 2. PROMETNA ULIČNA I KOMUNALNA INFRASTRUKTURNA MREŽA**
    - 2-A. PROMETNA, ULIČNA I KOMUNALNA INFRASTRUKTURNA MREŽA – Prometna infrastruktura
    - 2-B. PROMETNA, ULIČNA I KOMUNALNA INFRASTRUKTURNA MREŽA – Energetski sustav i telekomunikacije
    - 2-C. PROMETNA, ULIČNA I KOMUNALNA INFRASTRUKTURNA MREŽA – Vodnogospodarski sustav
  - 3. UVJETI KORIŠTENJA UREĐENJA I ZAŠTITE POVRŠINA**
    - 3-A. UVJETI KORIŠTENJA UREĐENJA I ZAŠTITE POVRŠINA – Uvjeti korištenja
    - 3-B. UVJETI KORIŠTENJA UREĐENJA I ZAŠTITE POVRŠINA – Uvjeti zaštite i oblici korištenja
  - 4. NAČIN I UVJETI GRADNJE**
- III. OBVEZNI PRILOZI - OBRAZLOŽENJE PLANA, EVIDENCIJA IZRADE I SAŽETAK ZA JAVNOST.

Važeći dokument prostornog uređenja šireg područja s kojim je ovaj Urbanistički plan uređenja usklađen je Prostorni plan uređenja Grada Obrovca ("Službeni glasnik Grada Obrovca", br. 1/09, 2/09-isp.gr.,4/10-isp.gr.,6/10-isp.gr., 06/18).

## SAŽETAK

### 0. OBUHVAT PLANA



Područje obuhvata Plana površine je cca 2,99 ha.

Područje obuhvata Urbanističkog plana uređenja uređenja zone ugostiteljsko turističke namjene T3 „Crna Dujmova“, u daljnjem tekstu „Plan“ nalazi se na području grada Obrovca, te je locirano cca 7 km jugozapadno od istog.

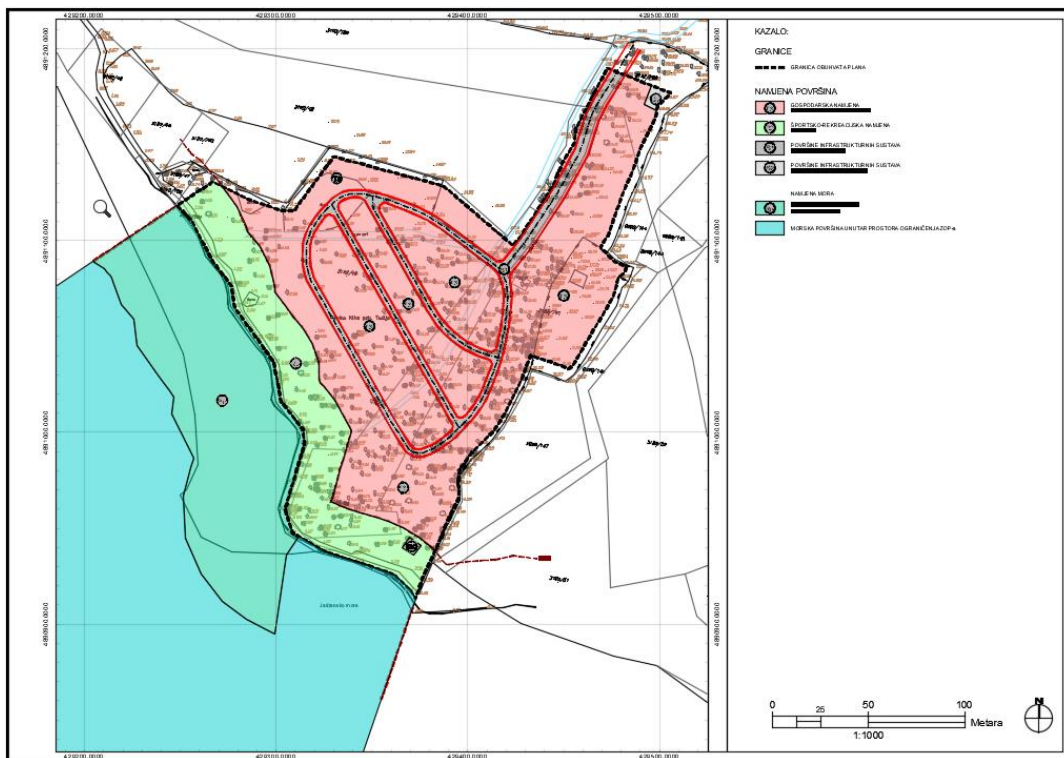
Teren je u cjelosti u nagibu od najviše točke na apsolutnoj koti cca +29,0 m n.v. do najniže točke 0,0 m n.v. (obalna linija).

Na području obuhvata plana raste pretežito rijetka makija i nisko raslinje. Nešto gušća makija proteže se uz istočnu granicu obuhvata. Tlo je krševito.

Na području obuhvata Plana nema postojeće izgradnje osim jedne stare kuće izgrađene prije 1968. godine, površine cca 50 m<sup>2</sup>. Za ovu građevinu predviđa se zadržavanje i rekonstrukcija.

Čitavo zemljište je u privatnom vlasništvu, a sastoji se od katastarskih čestica 3192/49, 3192/50, 3192/791 i 3192/792.

## 1. KORIŠTENJE I NAMJENA POVRŠINA



Osnovna namjena i način korištenja prostora te razgraničenje, razmještaj i veličina pojedinih površina detaljno su obrađeni u grafičkom i tekstualnom dijelu Plana.

Na području obuhvata plana planira se gradnja i uređenje ugostiteljsko - turističke namjene (T3), športsko-rekreacijske namjene (R3) i površina infrastrukturnih sustava (IS1, IS2), te korištenje morskog dijela rekreacijske namjene Ru – uređena morska plaža.

Unutar obuhvata Plana određene su slijedeće namjene:

- ugoditeljsko-turistička namjena – (T3)
- športsko-rekreacijska namjena – kupalište (R3)
- površine infrastrukturnih sustava (IS1) – prometne površine
- površine infrastrukturnih sustava (IS1) – infrastrukturne građevine i uređaji
- rekreacijska namjena – uređena morska plaža (Ru) – morski

Površine javnih i drugih namjena razgraničene su i prikazane bojom i planskom oznakom na kartografskom prikazu 1. KORIŠTENJE I NAMJENA POVRŠINA u mjerilu 1:1000 kako slijedi u tablici 1..

NAMJENA	POVRŠINA PROSTORNE CJELINE (m2)	UDIO POVRŠINE U OBUHVATU %
T3	20505,55	68,48
R3	5944,67	19,85
IS1	3348,44	11,18
IS2	143,70	0,48
<b>SVEUKUPNO:</b>	<b>29942,36</b>	<b>100,00</b>

Namjena morskog dijela rekreacijske namjene Ru – uređena morska plaža iznosi 11213,94 m<sup>2</sup>.

**Površine ugostiteljsko-turističke namjene – kamp (T3)** namijenjene su za gradnju građevina i uređenja prostora građevina gospodarske namjene u funkciji kampa i to: recepcija, trgovački sadržaji, spremišta, ambulanta, sanitarni čvor, ugostiteljski sadržaj, uslužni sadržaji, sportski, rekreacijski i zabavni sadržaji, bazeni, prostor parkirališta za potrebe dolaska/odlaska gostiju kampa, ostale usluge uz uvjet da su za obavljanje tih usluga ispunjeni uvjeti u skladu s Pravilnikom o razvrstavanju i kategorizaciji ugostiteljskih objekata iz skupine kampovi i posebnim propisima koji se na te usluge primjenjuju te smještaju smještajnih jedinica.

**Površine športsko-rekreacijske namjene – kupalište (R3)** namijenjene su za gradnju građevina i uređenju površina za potrebe rekreacije uz more: plaža, sunčalište, igrališta za sportove loptom (od prirodnih podloga), dječja igrališta, smještaj građevina za pružanje ugostiteljskih usluga, plažnih rekvizita i drugih naprava za rekreaciju. Na uređenoj plaži mogu se osim sanitarnog čvora smjestiti i prateći sadržaji (cafe bar, manji restoran i sl.) te uređenje uzdužne neprekinute šetnice.

**Površine infrastrukturnih sustava (IS)** namijenjene su izgradnji nadzemnih i podzemnih infrastrukturnih građevina (trafostanice, crpne stanice, uređaja za pročišćavanje otpadnih voda i sl.), te prometnica, parkirališta i sl..

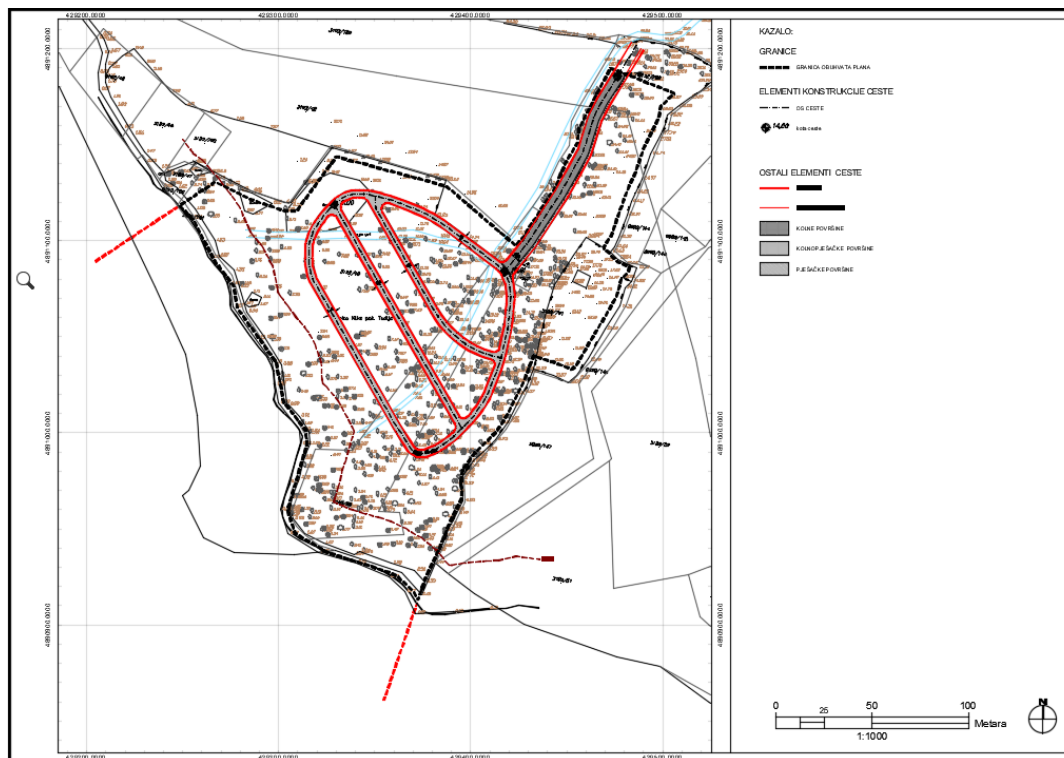
**Površine infrastrukturnih sustava (IS1) – infrastrukturne građevine i uređaji** namijenjene su izgradnji nadzemnih i podzemnih građevina i uređaja infrastrukture (trafostanice, crpne stanice, uređaja za pročišćavanje otpadnih voda i sl.)

**Površine rekreacijske namjene – uređena morska plaža (Ru)** namijenjene su za gradnju građevina i uređenju površina za potrebe rekreacije na moru: naprave za rekreaciju i zabavu na vodi, vaterpolo i sl..

Manje infrastrukturne građevine moguće je graditi i u zonama drugih namjena, na način da ne narušavaju prostorne i ekološke elemente okruženja.

## 2. PROMETNA ULIČNA I KOMUNALNA INFRASTRUKTURNA MREŽA

### 2-A. PROMETNA, ULIČNA I KOMUNALNA INFRASTRUKTURNA MREŽA – Prometna infrastruktura



Planom je određena ukupna širina profila prometnice. Konačno oblikovanje prometnice, uz moguća odstupanja rasporeda i širina pojedinih dijelova uličnog profila kao posljedice detaljnoga tehničkog rješavanja, definirat će se urbanističko-tehničkim uvjetima, odnosno lokacijskom dozvolom.

Sve prometne površine moraju biti izvedene bez arhitektonskih barijera.

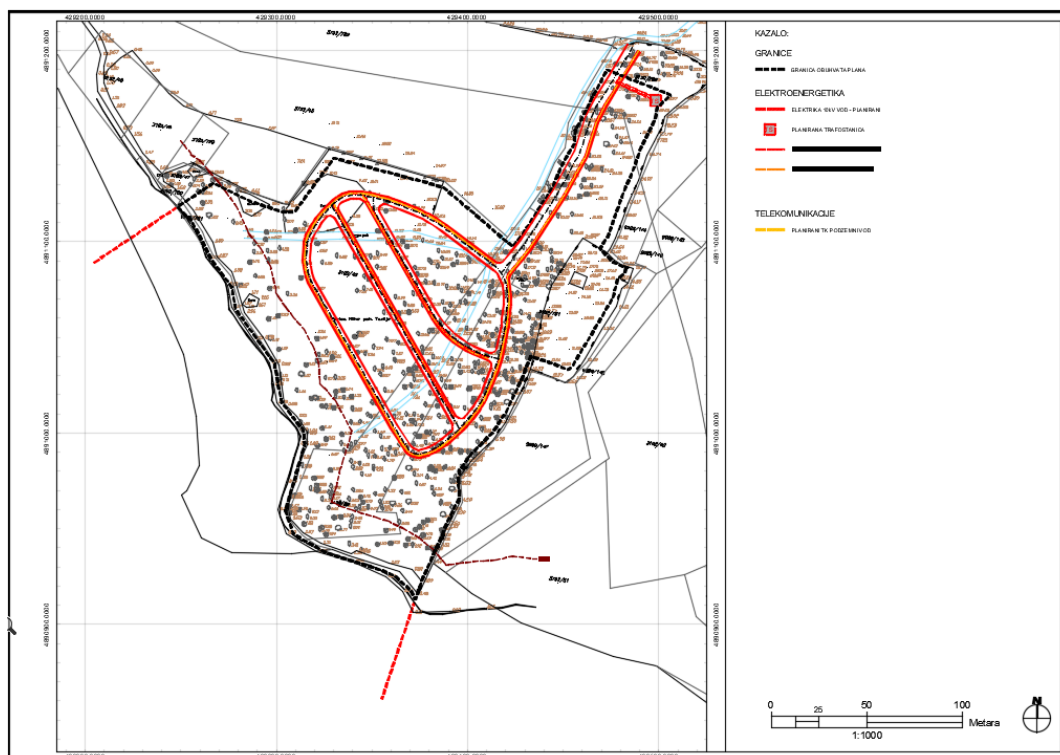
Unutar prostora obuhvata Plana planira se izgradnja jednosmjernih i dvosmjernih internih prometnica.

S internih, pristupnih prometnica mora se omogućiti pristup pješacima do svih pratećih građevina u obuhvatu kampa.

Tehnički elementi za projektiranje internih prometnica unutar obuhvata kampa:

- |  |  |
|--|--|
| a) dvosmjerna prometnica                         | b) jednosmjerna prometnica                       |
| - računaska brzina 30km/h                        | - računaska brzina 20km/h                        |
| - broj prometnih traka 2                         | - broj prometnih traka 1                         |
| - širina prometne trake 3,0 metara               | - širina prometne trake 4,0 metara               |
| - širina planiranog poprečnog profila 7,5 metara | - širina planiranog poprečnog profila 4,0 metara |

## 2-B. PROMETNA, ULIČNA I KOMUNALNA INFRASTRUKTURNA MREŽA – Energetski sustav i telekomunikacije



### Elektroopskrba

Tehnički uvjeti za opskrbu električnom energijom planiranih objekata definirat će se Prethodnim elektroenergetskim suglasnostima za svaki pojedini objekt u fazi ishođenja investicijsko tehničke dokumentacije, a na temelju definiranih elektroenergetskih potreba.

Za potrebe izgradnje nove transformatorske stanice osigurana je parcela dimenzija min 7,0x11,0 m, lociranu u sjeveroistočnom dijelu obuhvata, te uz koridore za srednjenaponske i niskonaponske kabele. Predviđena tlocrtna dimenzija transformatorske stanice iznosi 418x214cm. Moguća su manja odstupanja od predviđenih dimenzija.

Minimalna udaljenost planirane transformatorske stanice od susjedne parcele mora iznositi min 1,0m, a od ceste (puta) 3,0m.

Nova transformatorna stanica :KTS 10(20)/0,4kV "KRUŠEVO-CRNA DUJMOVA".

Tip nove TS: kabelska KTS 10(20)/0,4kV (do 1x1000kVA). Tip građevine: od gotovih betonskih elemenata sa kosim krovom na dvije vode, pokriven kupom kanalicom. Lokacija unutar UPU-a i mora imati pristup s javne površine. Ukoliko se pokaže potreba za dodatnom količinom električne energije, dozvoljava se izgradnja transformatorke stanice unutar površine bilo koje namjene što se neće smatrati izmjenom UPU-a.

Buduća trafostanica unutar zone UPU-a se povezuje kabelski (KB 20kV) iz postojeće TS KRUŠEVO CRNA PUNTA. Tip priključnog kabela za novu TS: NA2XS(F)Y 3x(1x185mm<sup>2</sup>) – 20 kV. Uzemljivač: uže Cu 50 mm<sup>2</sup> spojen kompresijskim H-spojnica (2 po spoju). U trasi predmetnog KB 20kV polaže se PEHD cijevi promjera fi 50, u svrhu polaganja optičkog kabela.



Opskrbu el.energijim obavlja HEP ODS Elektra Zadar.

### Javna rasvjeta

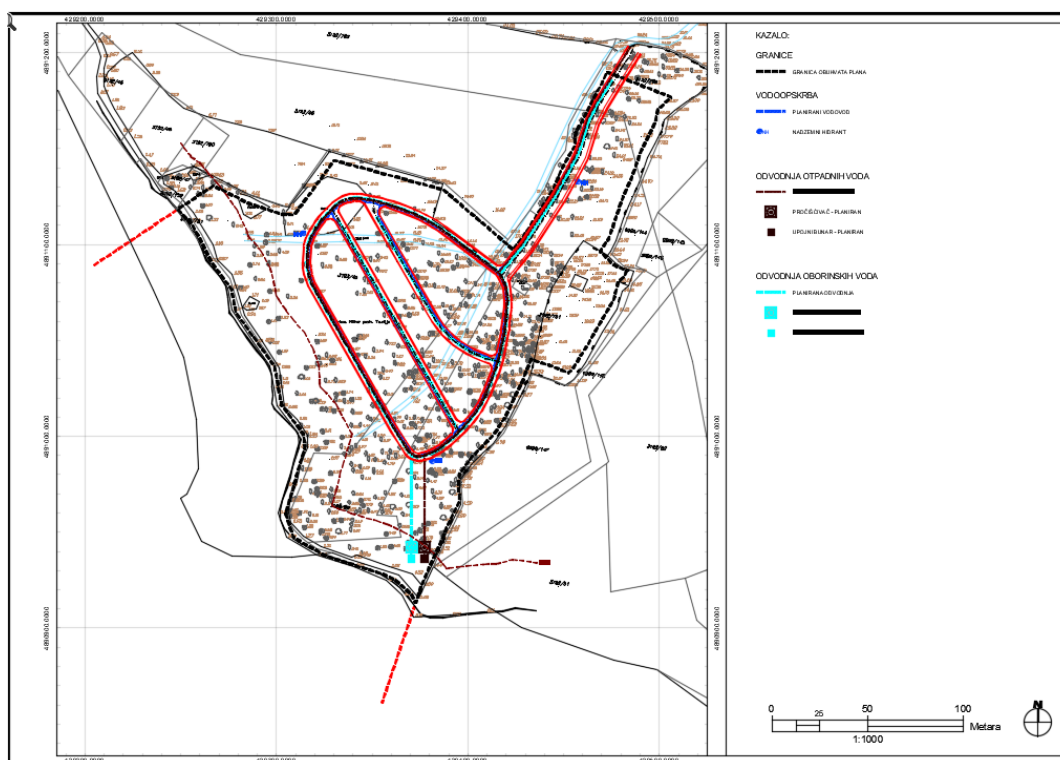
Predviđa se izgradnja nove mreže javne rasvjete na novo nastalim pješačkim, biciklističkim stazama i parkiralištu u kampu.

Javna rasvjeta prometnica izvesti će se zasebnim stupovima i podzemnim kabelima a izvoditi će se na temelju izrađenih projekata kojim će se definirati tip i visina stupa, njihov razmještaj u prostoru, tip armature i svjetiljke.

### Telekomunikacije

Stvaranjem preduvjeta izvršit će se proširenje TK mreže na predmetno područje kao i proširenje buduće pristupne telekomunikacijske mreže. U tu svrhu potrebno je u području zahvaćenom UPU-om predvidjeti koridore za TK instalaciju radi povezivanja sadašnjih i budućih objekata kao i preuzimanje postojeće TK mreže. Budući da se radi o turističko – ugostiteljskom kompleksu treba predvidjeti izgradnju distributivne TK kanalizacije.

## 2-C. PROMETNA, ULIČNA I KOMUNALNA INFRASTRUKTURNA MREŽA – Vodnogospodarski sustav



### Vodoopskrba

Vodoopskrba predmetne zone moguća je izgradnjom dovodnog cjevovoda sa spojem na postojeći cjevovod PVC DN 160 mm „Ribnica-Šušnjar“ koji prolazi blizu sjeveroistočnog ruba planskog područja.

Za potrebe realizacije vodoopskrbnog sustava potrebno je izraditi Idejni projekt sustava vodoopskrbe kojim će se vodeći računa o važećim propisima, zaštiti okoliša, posebnim uvjetima i drugim okolnostima:

- detaljno analizirati mogućnosti priključenja na postojeći sustav vodoopskrbe
- odrediti potrebe gradnje glavnih vodoopskrbnih građevina (dovodni cjevovodi, vodospremnik ili crpna postaja) koje su neophodne za snabdjevanje predmetne zone
- odrediti širine profila planiranih cjevovoda radi osiguranja potrebnih kapaciteta
- definiranje faze izvođenja vodoopskrbnog cjevovoda

Vodoopskrbna mreža planira se kao zajednička instalacija za sve namjene, tj. osigurat će potrebne količine sanitarne i protupožarne vode.

Hidranti će se postaviti u zeleni pojas prometnice ili na vanjski rub pješačkog nogostupa na razmaku od 150 m. Hidrante je potrebno spojiti na vod lokalne mreže, uz obaveznu izvedbu zasuna, sukladno Pravilniku o hidrantskoj mreži za gašenje požara (NN broj 08/06).

### **Odvodnja otpadnih voda**

#### **Sanitarno-potrošne vode**

Kanalizacijska mreža je planirana kao razdjelni sustav odvodnje gdje se posebnim kanalima (kolektorima) prikupljaju sanitarno-potrošne i oborinske vode. Polaganje glavnih odvodnih kanala (kolektora) predviđa se u površini planiranih kolnika, čime će se stvoriti preduvjeti za spajanje cijelog područja obuhvata na kanalizacijski sustav. Kanalizacijsku mrežu potrebno je izvoditi nepropusno. Revizijska okna potrebno je smjestiti, u pravilu, u sredinu vozne trake.

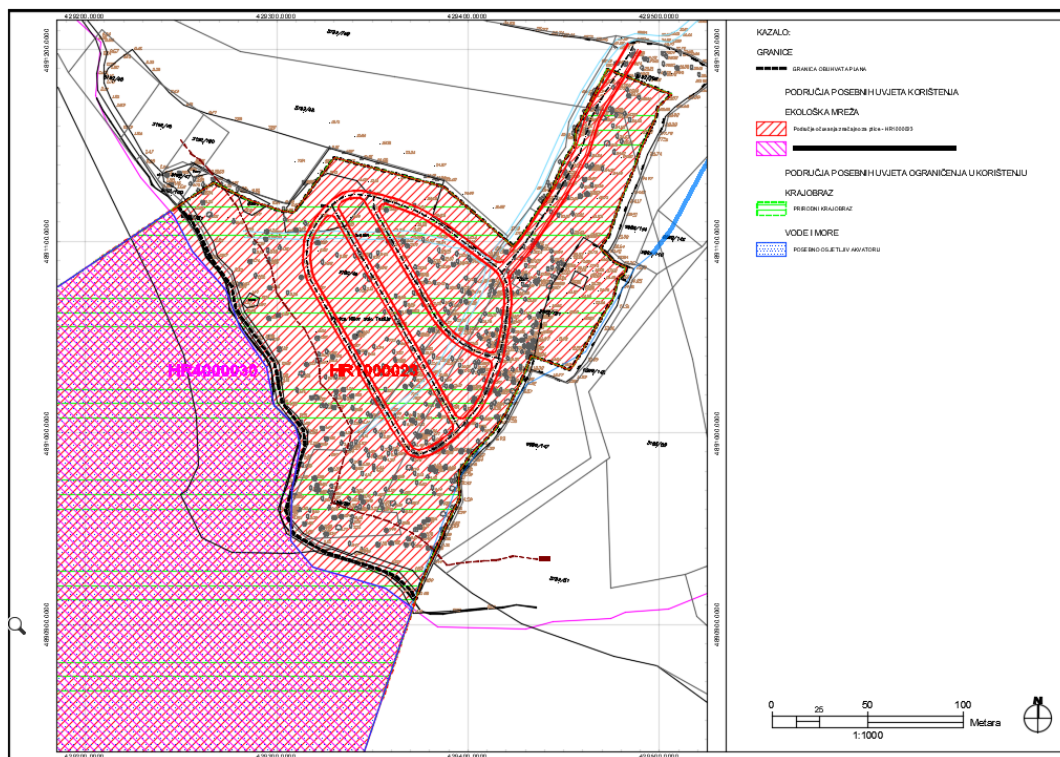
#### **Oborinske vode**

Odvodnja oborinskih voda s prometnih površina i parkirališta prikuplja se u internu kanalizaciju slivnicima s taložnicama i potrebno ju je obraditi na separatorima naftnih derivata i ulja prije ispusta u okolni teren, odnosno u more.



### 3. UVJETI KORIŠTENJA UREĐENJA I ZAŠTITE POVRŠINA

#### 3-A. UVJETI KORIŠTENJA UREĐENJA I ZAŠTITE POVRŠINA –Uvjeti korištenja



#### MJERE ZAŠTITE PRIRODNIH CJELINA

U smislu odredbi Zakona o zaštiti prirode (NN 80/13, 15/18) na području obuhvata Plana nema zakonom zaštićenih prirodnih vrijednosti - zaštićenih područja.

Područje obuhvata Plana nalazi se unutar područja ekološke mreže.

Sukladno Uredbi o ekološkoj mreži (NN 124/2013 i 105/2015) obuhvat predmetnog Plana nalazi se unutar područja ekološke mreže značajnog za ptice HR 1000023 – SZ Dalmacija i Pag te graniči sa područjem ekološke mreže značajnim za vrste i stanišne tipove HR4000030 – Novigradsko i Karinsko more.

Za zahvate planirane predmetnim Planom koji mogu imati značajan negativni utjecaj na ciljeve očuvanja i cjelovitosti područja ekološke mreže, sukladno Zakonu o zaštiti prirode (NN 80/13, 15/18) i Pravilniku o ocjeni prihvatljivosti za ekološku mrežu (NN 164/14), provodi se ocjena prihvatljivosti za ekološku mrežu.

Planom se utvrđuje da se obuhvat plana nalazi unutar osobito vrijednog predjela – prirodni krajobraz (Podvelebitski kanal).

U krajobrazno vrijednim područjima potrebno je očuvati karakteristične prirodne značajke.

#### MJERE ZAŠTITE KULTURNO – POVIJESNIH CJELINA

U obuhvatu Plana nema kulturnih dobara koja se štite sukladno Zakonu o zaštiti i očuvanju kulturnih dobara (NN 69/99, 151/03, 157/03, 100/04, 87/09, 88/10, 06/11, 25/12, 136/12, 157/13, 152/14, 98/15, 44/17, 90/18).

Ukoliko se prilikom izvođenja građevinskih radova ili radova drugih vrsta koji se obavljaju na površini ili ispod površine tla unutar obuhvata naiđe na predmete i/ili nalaze arheološkog značenja, potrebno je radove odmah obustaviti, a o nalazu obavijestiti nadležni Konzervatorski odjel.

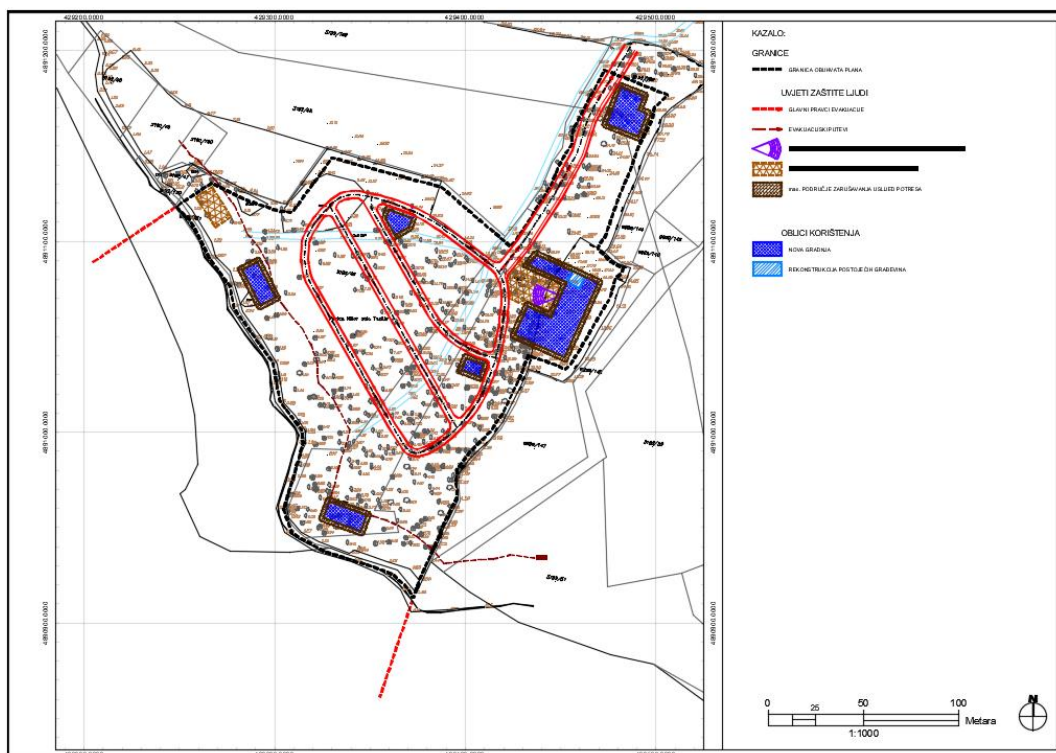
U slučaju pronalaska arheološkog nalazišta ili nalaza naknadno će biti utvrđene mjere zaštite kulturnog dobra.

Planom se uvjetuje kontrolirani razvoj turizma usklađen sa prirodnim mogućnostima, a radi zaštite postojeće prirodne osnove, poglavito zadovoljavajuće kakvoće mora u zonama plaža i kupališta.

Budući da Karinsko more pripada zoni zaštite osjetljivih područja mora, izgradnjom javnog sustava odvodnje, pročišćene otpadne vode ne smiju se ispuštati u more, već je predviđeno njihovo poniranje u podzemlje nakon pročišćavanja.

Obalna područja za koja predložna rješenja trebaju biti usklađena s Uredbom o kakvoći voda za kupanje (NN 51/14).

### 3-B. UVJETI KORIŠTENJA UREĐENJA I ZAŠTITE POVRŠINA – Uvjeti zaštite i oblici korištenja



Unutar površine ugostiteljsko-turističke namjene (T3) planira se uređenje i izgradnja kampa sa svim osnovnim i pratećim sadržajima.

Dozvoljava se gradnja građevina i uređenja prostora građevina slijedećih namjena:

- recepcija,
- trgovački sadržaji,
- spremišta,
- ambulanta,
- sanitarni čvor,



- maksimalni broj etaža Pr;
- najveća dopuštena projekcija jedne zgrade (zemljište pod zgradom) za prateće sadržaje iznosi 400m<sup>2</sup>.

Utvrđuju se sljedeći uvjeti gradnje za R3:

- najveći dopušteni koeficijent izgrađenosti (kig) iznosi 0,05;
- maksimalna BGP 300 m<sup>2</sup>
- maksimalna visina građevine 4,00 m;
- maksimalni broj etaža Pr;
- najveća dopuštena projekcija jedne zgrade (zemljište pod zgradom) za prateće sadržaje iznosi 70m<sup>2</sup>.

NAMJENA	max. kig (m <sup>2</sup> )	max. katnost	max. visina (m)
T3	0.10	Pr	4,00
R3	0.10	Pr	4,00
IS1	0.50	Pr	4,00
IS2	0.50	Pr	4,00

# **OSTALI PRILOZI**

## **- Izvješće o javnoj raspravi -**



**REPUBLIKA HRVATSKA  
ZADARSKA ŽUPANIJA**

**GRAD OBROVAC  
JEDINSTVENI UPRAVNI ODJEL**

KLASA: 350-02/18-01/02  
URBROJ: 2198/23-03/1-20-32  
OBROVAC, 24. siječnja 2020.

Jedinstveni upravni odjel na temelju članaka 102. i 103.  
Zakona o prostornom uređenju („Narodne novine“, broj 153/13, 65/17)

d o n o s i

**IZVJEŠĆE O JAVNOJ RASPRAVI**

**Prijedloga urbanističkog plana uređenja  
UGOSTITELJSKO-TURISTIČKE NAMJENE  
UPU 91 – CRNA DUJMOVA**

## **SADRŽAJ:**

### **1. ODLUKA O IZRADI URBANISTIČKOG PLANA UREĐENJA**

### **2. PODACI IZ OBJAVE JAVNE RASPRAVE**

### **3. POPIS SUDIONIKA U JAVNOJ RASPRAVI KOJI SU POZVANI POSEBNOM OBAVIJESTI O JAVNOJ RASPRAVI**

### **4. PRIMJEDBE**

### **5. POPIS SUDIONIKA U JAVNOJ RASPRAVI ČIJA SU MIŠLJENJA, PRIJEDLOZI I PRIMJEDBE PRIHVAĆENI**

### **6. MIŠLJENJA, PRIJEDLOZI I PRIMJEDBE SUDIONIKA U JAVNOJ RASPRAVI KOJI NISU PRIHVAĆENI ILI SU DJELOMIČNO PRIHVAĆENI S RAZLOZIMA NEPRIHVAĆANJA**

### **7. POPIS SUDIONIKA U JAVNOJ RASPRAVI ČIJA MIŠLJENJA, PRIJEDLOZI I PRIMJEDBE NISU RAZMATRANI IZ RAZLOGA PROPISANIH OVIM ZAKONOM**

### **8. OBAVEZNI PRILOZI**

Akti i drugi dokazi iz čl. 103. Zakona o prostornom uređenju (NN 153/13, 65/17)

- Zaključak o utvrđivanju prijedloga za javnu raspravu
- Objava javne rasprave u dnevnom tisku s dokazima objave
- Posebna pisana obavijest o javnoj raspravi s dokazima objave (povratnice)
- Preslika objave s web stranice Ministarstva graditeljstva i prostornog uređenja
- Preslika objave s web stranice Općine
- Zapisnik o javnom izlaganju
- Popis nazočnih na javnom izlaganju s potpisima
- Suglasnosti javnopravnih tijela

### **9. OSTALO**

- Zahtjevi, smjernice javnopravnih tijela s dokazima dostave (povratnice)



# 1. ODLUKA O IZRADI URBANISTIČKOG PLANA UREĐENJA

11. prosinca 2018.	„SLUŽBENI GLASNIK GRADA OBROVCA“	Broj: 8 – str. 117
--------------------	----------------------------------	--------------------

- dostava zahtjeva za izradu dijela Plana (podaci, planske smjernice i propisani dokumenti) - u roku od najviše 30 dana od dana podnošenja zahtjeva,
- izrada Prijedloga dijela Plana za javnu raspravu u roku od 90 dana po isteku roka za dostavu zahtjeva,
- javni uvid u Prijedlog dijela Plana u trajanju od 30 dana,
- izrada Izvješća o javnoj raspravi u roku od 30 dana od isteka roka za davanje pisanih mišljenja, prijedloga i primjedbi,
- izrada Nacrta konačnog prijedloga dijela Plana u roku od 30 dana od prihvatanja Izvješća o javnoj raspravi,
- izrada Konačnog prijedloga dijela Plana – u roku od 30 dana,
- donošenje dijela Plana ovisno o sjednici Općinskog vijeća.

## 10. IZVORI FINANCIRANJA IZRADE DIJELA PLANA

### Članak 11.

Sredstva za izradu dijela Plana osigurati će se iz sredstava proračuna Grada Obrovca.

## 11. ZAVRŠNE ODREDBE

### Članak 12.

Nositelj izrade dostavlja primjerak ove Odluke javnopravnim tijelima i osobama navedenim člankom 9. ove Odluke. Uz dostavu Odluke upućuje se poziv za dostavom zahtjeva (podaci, planske smjernice i propisani dokumenti) za izradu dijela Plana.

Rok dostave zahtjeva određen je člankom 10. ove Odluke. Ukoliko tijela i osobe iz prethodnog stavka ne dostave zahtjeve u određenom roku, smatrat će se da ih nemaju.

### Članak 13.

Jedan primjerak ove Odluke dostavlja se Hrvatskom zavodu za prostorni razvoj, Ulica Republike Austrije 20, 10 000 Zagreb.

### Članak 14.

Ova Odluka stupa na snagu osmoga dana od dana objave u „Službenim glasniku Grada Obrovca“.

KLASA: 350-02/18-01/01  
URBROJ: 2198/23-02-18-1  
Obrovac, 10. 12. 2018.

GRADSKO VIJEĆE GRADA OBROVCA

PREDSJEDNIK:  
Marin Klanac, v.r.

Na temelju članka 86. Zakona o prostornom uređenju ("Narodne novine" br. 153/13 i 65/17) i članka 32. Statuta Grada Obrovca („Službeni glasnik Grada Obrovca“, broj 1/13 i 2/13 i 3/18), Gradsko vijeće Grada Obrovca na 8. sjednici, održanoj 10. prosinca 2018. godine, d o n o s i

### ODLUKU

**o izradi Urbanističkog plana uređenja zone  
ugostiteljsko-turističke namjene (T3) - UPU 93 - Crna Dujmova**

### OPĆE ODREDBE

### Članak 1.



Donosi se Odluka o izradi Urbanističkog plana uređenja zone ugostiteljsko-turističke namjene (T3)- UPU 93- Crna Dujmova, u daljnjem tekstu: Odluka.

#### Članak 2.

Odlukom o izradi utvrđuje se pravna osnova za izradu i donošenje Urbanističkog plana uređenja zone ugostiteljsko-turističke namjene (T3) - UPU 93 - Crna Dujmova (u daljnjem tekstu: Plan):

- razlozi donošenja Plana,
- obuhvat Plana,
- ocjena stanja u obuhvatu Plana,
- ciljevi i programska polazišta za izradu Plana,
- popis sektorskih strategija, planova, studija i drugih dokumenata propisanih posebnim zakonima kojima, odnosno u skladu s kojima se utvrđuju zahtjevi za izradu Plana,
- način pribavljanja stručnih rješenja Plana,
- popis javnopravnih tijela određenih posebnim propisima koja daju zahtjeve za izradu Plana te drugih sudionika korisnika prostora koji trebaju sudjelovati u izradi Plana,
- planirani rok za izradu Plana, odnosno njegovih pojedinih faza,
- izvori financiranja Plana.

### PРАВNA OSNOVA ZA IZRADU I DONOŠENJE PLANA

#### Članak 3.

Pravna osnova za izradu i donošenje Plana, utvrđena je člancima 79. i 85. Zakona o prostornom uređenju („Narodne novine“ broj 153/13 i 65/17) - u daljnjem tekstu: Zakon, iz članka 15. Prostornog plana uređenja Zadarske županije („Službeni Glasnik Zadarske županije“, broj 2/01, 6/04, 2/05, 17/06 i 3/10, 15/14 i 4/15) i iz članka 158. Prostornog plana uređenja Grada Obrovca („Službeni glasnik Grada Obrovca“, broj 01/09; 02/09 - isp.gr., 04/10- isp.gr., 06/10- isp.gr. i 06/18).

Nositelj izrade Plana u ime Grada Obrovca je Jedinstveni upravni odjel, a odgovorna osoba je pročelnica Upravnog odjela.

### RAZLOZI DONOŠENJA PLANA

#### Članak 4.

Razlozi za izradu Plana su:

- omogućavanje realizacije kampa detaljnijim definiranjem sadržaja zone ugostiteljsko-turističke namjene izvan naselja-T3;
- obveza temeljem čl.15. Prostornog plana uređenja Zadarske županije („Službeni glasnik Zadarske županije“, broj 2/01, 6/04, 2/05, 17/06, 15/14 i 4/15).
- obveza temeljem čl.158. Prostornog plana uređenja Grada Obrovca („Službeni glasnik Grada Obrovca“, broj 01/09; 02/09 - isp.gr., 04/10- isp.gr., 06/10- isp.gr. i 06/18).
- podizanje opće razine kvalitete i standarda predmetnog područja.

### OBUH VAT PLANA

#### Članak 5.

Obuhvat Plana određen je u PPU Zadarske županije i obuhvaća površinu od 29.996 m<sup>2</sup>. Sastavni dio ove Odluke je grafički prikaz granice obuhvata Plana.

### OCJENA STANJA U OBUHVATU PLANA

#### Članak 6.

Obuhvat Plana nalazi se na sjevero istočnoj obali Karinskog mora između stambenog područja naselja Crna Punta i Šušnjar 1. Krajobraz karakterizira teren u blagom padu, neuređena i neodržavana postojeća vegetacija, stabla i makija. Na području obuhvata UPU nalazi se

postojeći izgrađeni objekt. Građevina je prizemna, tlocrtne površine cca. 50 m<sup>2</sup>, izgrađena prije 1968 godine, zavedena u katastarskom planu, te je dostupan dokaz o legalnosti građevine. Unutar samog područja Plana ne postoji infrastruktura, ali se javna infrastruktura vodoopskrbe i električne energije nalazi u blizini obuhvata Plana područja.

#### CILJEVI I PROGRAMSKA POLAZIŠTA PLANA

##### Članak 7.

Osnovni ciljevi i programska polazišta za izradu Plana na području obuhvata temelje se na strukturno-sadržajnoj preobrazbi prostora, što se posebno odnosi na planiranje predmetnog prostora kako bi se omogućila realizacija kampa :

- smještaj površina za kamp parcele i kamp mjesta
- smještaj površina za gradnju i uređenje pratećih sadržaja kampa (recepcija, sanitarni objekti, manji objekti trgovačke, ugostiteljske, uslužne djelatnosti)
- smještaj prometnih površina (što uključuje i promet u mirovanju i pješačke komunikacije)
- smještaj potrebne komunalne infrastrukture
- smještaj športsko-rekreacijskih sadržaja i sličnih sadržaja koji će povećati kvalitetu i opremljenost kampa
- očuvanje postojeće vegetacije u obuhvatu plana u najvećoj mogućoj mjeri

POPIS SEKTORSKIH STRATEGIJA, PLANOVA, STUDIJA I DRUGIH DOKUMENATA  
PROPISANIH POSEBNIM ZAKONOM KOJIMA, ODNOSNO U SKLADU S KOJIMA SE  
UTVRĐUJU ZAHTJEVI ZA IZRADU PLANA

##### Članak 8.

Prilikom izrade Plana koristit će se dostupni relevantni dokumenti.

Tijekom izrade Plana nositelj izrade sa stručnim izrađivačem može utvrditi potrebu izrade i drugih stručnih podloga od značaja za pripremu kvalitetnih planskih rješenja.

#### NAČIN PRIBAVLJANJA STRUČNIH RJEŠENJA PLANA

##### Članak 9.

Odgovarajuća stručna rješenja izradit će izrađivač Plana u dogovoru sa službama Grada Obrovca i nadležnim institucijama.

POPIS JAVNOPRAVNIH TIJELA ODREĐENIH POSEBNIM PROPISIMA KOJA DAJU  
ZAHTJEVE ZA IZRADU PLANA TE DRUGIH SUDIONIKA KORISNIKA PROSTORA KOJI  
TREBAJU SUDJELOVATI U IZRADI PLANA

##### Članak 10.

Temeljem članka 90. Zakona o prostornom uređenju („Narodne novine“, broj 153/13) javnopravna tijela određena posebnim propisima koja daju zahtjeve za izradu Plana te drugi sudionici korisnici prostora koji trebaju sudjelovati u izradi Plana, sudjelovat će u izradi plana na način da će biti zatraženi njihovi uvjeti koje treba poštovati u izradi nacрта prijedloga Plana, ili podaci potrebni za izradu Plana. Ista će javnopravna tijela biti pozvana na javnu raspravu u postupku izrade Plana.

Javnopravna tijela iz stavka 1. ovog članka su:

1. Ministarstvo zaštite okoliša i prirode, Uprava za zaštitu prirode, Ulica Republike Austrije 14, 10000 Zagreb
2. Ministarstvo kulture, Uprava za zaštitu kulturne baštine, Konzervatorski odjel u Zadru, I. Smiljanića 3, 23 000 Zadar
3. Ministarstvo unutarnjih poslova, Policijska uprava zadarska, Služba upravnih i inspekcijskih poslova

4. Ministarstvo pomorstva, prometa i infrastrukture, Uprava pomorske i unutarnje plovidbe, brodarstva, luka i pomorskog dobra, Prisavlje 14, 10000 Zagreb
5. Državna uprava za zaštitu i spašavanje, Područni ured za zaštitu i spašavanje Zadar,
6. HAKOM, Hrvatska regulatorna agencija za mrežne djelatnosti, Roberta Frangeša Mihanovića 9, 10000 Zagreb
7. Hrvatske šume, Uprava šuma Split, Kralja Zvonimira 35, 21000 Split
8. Hrvatske vode, Vodnogospodarski odjel za vodno područje dalmatinskih slivova, Vukovarska 35, 21000 Split
9. HEP –DISTRIBUCIJA; d.o.o. Zagreb, DP Elektra Zadar,
10. Vodovod d.o.o. Zadar, Špire Brusine 17, 23 000 Zadar
11. Lučka kapetanija Zadar, Liburnska obala 8, 23 000 Zadar

Javnopravna tijela iz stavka 2. ovog članka dužna su svoje zahtjeve (podatke, planske smjernice i propisane dokumente) iz stavka 1. ovog članka dostaviti u roku 30 dana dostaviti Nositelju izrade, od dostave zahtjeva iz ove Odluke.

Ukoliko zahtjevi ne budu dostavljeni u roku smatrat će se da zahtjeva nema.

Ukoliko se, temeljem Zakona o prostornom uređenju ili drugog zakona ili podzakonskog akta, u tijeku izrade i donošenja Plana pojavi potreba drugih zahtjeva ili posebnih uvjeta smatrat će se sukladni ovom članku Odluke uz posebno obrazloženje.

#### ROKOVI ZA IZRADU PLANA, ODNOSNO POJEDINIH NJEGOVIH FAZA I ROK ZA PRIPREMU ZAHTJEVA ZA IZRADU PLANA

##### Članak 11.

Rok izrade Prijedloga Plana iznosi 30 dana.

Ovom Odlukom u donjoj tabeli određeni su rokovi pojedinih aktivnosti na izradi i donošenju Plana s naznakom nadležnih subjekata za njihovo izvršenje.

Br.akt.	Faza izrade	Nadležnost	Potrebno vrijeme (dani)
1.	Utvrđivanje Prijedloga odluke o izradi Plana	Gradonačelnik	
2.	Donošenje Odluke o izradi Plana (članak 86. Zakona)	Gradsko vijeće	
3.	Objava Odluke o izradi Plana u službenom glasilu i dostava Zavodu (članak 86. Zakona)	Nositelj izrade	8
4.	Obavijest o izradi Plana (članak 88. Zakona)	Nositelj izrade	8
5.	Dostava Odluke javnopravnim tijelima iz članka 10. s zahtjevom da dostave svoje zahtjeve (članak 90. Zakona)	Nositelj izrade	8
6.	Dostava zahtjeva od javnopravnih tijela članak 10. Odluke (članak 90. Zakona)	Javnopravna tijela	30
7.	Izrada prijedloga Plana za javnu raspravu (članak 95. stavak 1. Zakona)	Stručni izrađivač Plana	60
8.	Utvrđivanje Prijedloga Plana i upućivanje u postupak javne rasprave (članak 95. stavak 2. Zakona)	Gradonačelnik	8
9.	Objava javne rasprave o Prijedlogu Plana u tisku i službenom glasilu, te posebne pisane obavijesti (članak 96. i 97. Zakona)	Nositelj izrade	8
10.	Trajanje javnog uvida (članak 98. stavak 2. Zakona)	Nositelj izrade	30
12.	Izrada izvješća o javnoj raspravi (članak 102. Zakona)	Nositelj izrade i stručni izrađivač	20
13.	Izrada Nacrta konačnog prijedloga Plana (članak 105. stavak 1. i 2. Zakona)	Nositelj izrade i stručni izrađivač	20
14.	Utvrđivanje Konačnog prijedloga Plana	Gradonačelnik	8
15.	Ishođenje Suglasnosti Ministarstva GPU (članak 108. Zakona)	Nositelj izrade	
16.	Donošenje Plana (članak 109. Zakona)	Gradsko vijeće	15



Ukoliko se iz opravdanih razloga u pojedinim fazama pripreme, izrade i donošenja Plana ne budu mogli poštovati utvrđeni rokovi, nositelj izrade i stručni izrađivač su dužni o tome obavijestiti Gradonačelnika.

#### ZABRANA I VRIJEME TRAJANJA ZABRANE IZDAVANJA AKATA KOJIMA SE ODOBRAVAJU ZAHVATI U PROSTORU, ODNOSNO GRAĐENJE TIJEKOM IZRADE PLANA

##### Članak 12.

Na području obuhvata Plana do njegova donošenja, od stupanja na snagu ove Odluke nije dopušteno izdavanje akata kojima se odobrava građenje.

#### IZVORI FINANCIRANJA

##### Članak 13.

Sukladno članku 63. Zakona sredstva za izradu Plana osigurat će investitor.

#### ZAVRŠNE ODREDBE

##### Članak 14.

Nadležno upravno tijelo nositelja izrade Plana obvezuje se da u roku od najmanje 8 dana od dana objave Odluke:

- sukladno članku 86. Zakona dostavi Odluku Hrvatskom zavodu za prostorni razvoj
- sukladno članku 88. Zakona obavijesti javnost o izradi Plana,
- javnopravnim tijelima iz članka 10. ove Odluke dostavi Odluku o izradi s pozivom da u roku od 30 dana dostave zahtjeve za izradu Plana.

##### Članak 15.

Ova Odluka stupa na snagu osmoga dana od dana objave u „Službenim glasniku Grada Obrovca“.

KLASA: 350-02/18-01/02  
URBROJ: 2198/23-02-18-1  
Obrovac, 10. 12. 2018.

GRADSKO VIJEĆE GRADA OBROVCA

PREDSJEDNIK:  
Marin Klanac, v.r.

---

Na temelju članka 86. Zakona o prostornom uređenju ("Narodne novine" br. 153/13 i 65/17) i članka 32. Statuta Grada Obrovca („Službeni glasnik Grada Obrovca“, broj 1/13 i 2/13 i 3/18), Gradsko vijeće Grada Obrovca na 9. sjednici, održanoj 23. siječnja 2019. godine, d o n o s i

**ODLUKU**  
**o izmjenama Odluke o izradi Urbanističkog plana uređenja zone**  
**ugostiteljsko-turističke namjene (T3) - UPU 93 - Crna Dujmova**

Članak 1.

Mijenja se Odluka o izradi Urbanističkog plana uređenja zone ugostiteljsko-turističke namjene (T3)- UPU 93- Crna Dujmova, („Službeni glasnik Grada Obrovca“ broj 8/18), na način da u naslovu i tekstu iste odluke, umjesto „UPU 93“ ima stajati „UPU 91“.

Članak 2.

Ova Odluka stupa na snagu prvog dana od dana objave u „Službenim glasniku Grada Obrovca“.

KLASA: 350-02/18-01/02  
URBROJ: 2198/23-02-19-2

Obrovac, 23. siječnja 2019.

GRADSKO VIJEĆE GRADA OBROVCA

PREDSJEDNIK  
Marin Klanac, v.r.

---

## **2. PODACI IZ OBJAVE JAVNE RASPRAVE**

Obavijest o javnoj raspravi objavljena je u Zadarskom listu 22. 11. 2019. godine, na službenoj web stranici Grada Obrovca ([www.obrovac.hr](http://www.obrovac.hr)) 22. 11. 2019. te na mrežnim stranicama Ministarstva graditeljstva i prostornog uređenja ([www.mgipu.hr](http://www.mgipu.hr)).

Javna rasprava o prijedlogu Urbanističkog plana uređenja zone ugostiteljsko-turističke namjene (T3)- UPU 91 – Crna Dujmova trajala je od 2. prosinca 2019. do 2. siječnja 2020.

Javni uvid mogao se izvršiti u gradskoj vijećnici Grada Obrovca, Trg dr. Franje Tuđmana 1, Obrovac, svakog radnog dana od 9:00-14:00 sati, te je bio dostupan na službenim stranicama Grad Obrovca i Ministarstva graditeljstva i prostornog uređenja.

Pisana očitovanja, mišljenja, prijedlozi i primjedbe na prijedlog Urbanističkog plana uređenja zone ugostiteljsko-turističke namjene (T3)- UPU 91 – Crna Dujmova, mogla su se dostaviti najkasnije do završetka javnog uvida, na adresu: Grad Obrovac, Trg dr. Franje Tuđmana 1, 23450 Obrovac.

Javno izlaganje o održano je se u srijedu, 18. prosinca 2019. godine, u Gradskoj vijećnici Grada Obrovca, Trg dr. Franje Tuđmana 1, Obrovac, s početkom u 10:00 sati o čemu ja sastavljen zapisnik.

### **3. POPIS SUDIONIKA U JAVNOJ RASPRAVI KOJI SU POZVANI POSEBNOM OBAVIJESTI O JAVNOJ RASPRAVI**

Na javnu raspravu su po posebnoj obavijesti pozvani:

1. Ministarstvo kulture, Uprava za zaštitu kulturne baštine, Konzervatorski odjel u Zadru, Ilije Smiljanića 3, 23000 Zadar,
2. Ministarstvo unutarnjih poslova, PU Zadarska, Odjel zaštite od požara i civilne zaštite, Andrije Hebranga bb 23000 Zadar,
3. Državna uprava za zaštitu i spašavanje, Područni ured Zadar, Andrije Hebranga 11c, 23000 Zadar,
4. HEP d.d. Elektra Zadar, Kralja Dmitra Zvonimira 8, 23000 Zadar,
5. HEP -operator prijenosnog sustava doo, Sektor za izgradnju i investicije, Kupuska 4, 10000 Zagreb,
6. HEP - operator prijenosnog sustava doo, PRP Split, Ludevita Posavskog 5, 21000 Split,
7. Hrvatske vode, VGO Split, Vukovarska 38, 21000 Split,
8. Hrvatske šume, Uprava šuma Split, Kralja Zvonimira 35, 21000 Split
9. Županijska uprava za ceste, Zrinsko-Frankopanska 10/2, 23000 Zadar,
10. Vodovod d.o.o. Zadar, Špire Brusine 17, 23000 Zadar,
11. HAKOM, Hrvatska regulatorna agencija za mrežne djelatnosti, Roberta Frangeša Mihanovića 9, 10000 Zagreb
12. HOPS – PRP Split, Ljudevita Posavskog 5, 21000 Split
13. HOPS – PRP Rijeka, Ulica Maršala Tita 166, 51410 Opatija
14. HEP – Obnovljivi izvori energije d.o.o. Ulica grada Vukovara 37, 10000 Zagreb
15. HRVATSKI TELEKOM d.d. Regija 1, Kupuska 2, 10000 Zagreb
16. HRVATSKI TELEKOM d.d. Regija 2, Vinkovačka 19, 21000 Split
17. OT-OPTIMA TELEKOM d.d., Bani 75a, Zagreb
18. A1 Hrvatska d.o.o., Vrtni put 1, Zagreb

#### 4. MIŠLJENJA I PRIMJEDBE

U „Knjigu primjedbi“ nije bilo upisanih primjedbi.

**KNJIGA PRIMJEDBI**

**NA PRIJEDLOG URBANISTIČKOG PLANA UREĐENJA  
ZONE UGOSTITELJSKO-TURISTIČKE NAMJENE - UPU91**

Pisana očitovanja, mišljenja, prijedlozi i primjedbe moraju biti  
čitko napisani i potpisani imenom i prezimenom,  
**INAČE SE NEĆE RAZMATRATI**

Javni uvid u prijedlog Urbanističkog plana uređenja  
zone ugostiteljsko-turističke namjene-UPU91  
traje od

2.12.2019. do 2.1.2020. godine

[illegible]



## 5. POPIS SUDIONIKA U JAVNOJ RASPRAVI ČIJA SU MIŠLJENJA, PRIJEDLOZI I PRIMJEDBE PRIHVAĆENI

Sudionici čija su mišljenja, prijedlozi i primjedbe prihvaćene su u slijedećoj tablici:

RED. BR.	PODNOŠITELJ	POD BROJ	SVRHA ZAHTJEVA
1	ŽUPANIJSKA UPRAVA ZA CESTE Žrinsko Frankopanska 10/2 23 000 ZADAR	1.	Daju suglasnost
2	MUP RAVNATELJSTVO CIVILNE ZAŠTITE PODRUČNI URED CIVILNE ZAŠTITE SLUŽBA CIVILNE ZAŠTITE ZADAR ODJEL INSPEKCIJE	1.	Daju suglasnost
3	HOPS Prijenosno područje Split Kneza Ljudevita Posavskog 5 21 000 Split	1.	Daju suglasnost
4	HOPS Sektor za razvoj, priključenja, izgradnju i upravljanje imovinom Kupska 4 10 000 Zagreb	1.	Daju suglasnost
5	HRVATSKE VODE VODNOGOSPODARSKI ODJEL ZA SLIVOVE JUŽNOG JADRANA Vukovarska 35 21 000 Split	1.	Daju suglasnost
	HRVATSKE VODE VODNOGOSPODARSKI ODJEL ZA SLIVOVE JUŽNOG JADRANA Vukovarska 35 21 000 Split	2.	Traži se ishodenje mišljenja Vodovod d.o.o. Zadar
	HRVATSKE VODE VODNOGOSPODARSKI ODJEL ZA SLIVOVE JUŽNOG JADRANA Vukovarska 35 21 000 Split	3.	Traži se ishodenje mišljenja stručnih službi Grada Obrovca u pogledu sustava odvodnje otpadnih voda
6	OPTIMA TELEKOM Podružnica Split Vinkovačka 19 21 000 Split	1.	Daju suglasnost
7	HAKOM Roberta Frangeša Mihanovića 9 10 000 ZAGREB	1.	U čl.36. brisati dijelove u kojima se poziva na Pravilnik o tehničkim uvjetima za elektroničku komunikacijsku mrežu poslovnih i stambenih zgrada.

## 6. MIŠLJENJA, PRIJEDLOZI I PRIMJEDBE SUDIONIKA U JAVNOJ RASPRAVI KOJI NISU PRIHVAĆENI ILI SU DJELOMIČNO PRIHVAĆENI S RAZLOZIMA NEPRIHVAĆANJA

Sudionici čija mišljenja, prijedlozi i primjedbe nisu prihvaćene ili su djelomično prihvaćene s razlozima neprihvaćanja su u slijedećoj tablici:

RED. BR.	PODNOŠITELJ	POD BROJ	SVRHA ZAHTJEVA	PRIHVAĆENO	OBRAZLOŽENJE
8	HRVATSKI TELEKOM d.d. Sektor pristupnih mreža Odjel upravljanja elektroničkom komunikacijskom infrastrukturom Radnička cesta 21 10 000 Zagreb	1.	Za Elektroničku komunikacijsku infrastrukturu pokretnih mreža traži se ispravak tekstualnog dijela kako glasi u dopisu.	NE	Zahtjev nije u skladu s Prostornim planom Grada Obrovac budući da se zona predmetnog kampa nalazi izvan planirane zone elektroničke komunikacije u Planu stoga nije moguće postavljanje antenskih stupova unutar predmetnog područja.
	HRVATSKI TELEKOM d.d. Sektor pristupnih mreža Odjel upravljanja elektroničkom komunikacijskom infrastrukturom Radnička cesta 21 10 000 Zagreb	2.	Za Linijsku i točkastu infrastrukturu fiksnih komunikacija traži se sve prema dopisu	NE	Primjedba je dana općenito za cjelokupni prostor administrativne jedinice te se u takvom obliku ne može primjeniti na konkretan zahvat u prostoru - kampa i predmetne odredbe.

## **7. POPIS SUDIONIKA U JAVNOJ RASPRAVI ČIJA MIŠLJENJA, PRIJEDLOZI I PRIMJEDBE NISU RAZMATRANI IZ RAZLOGA PROPISANIH OVIM ZAKONOM**

Sudionici čija mišljenja, prijedlozi i primjedbe nisu razmatrani iz razloga propisanih ovim Zakonom nema.

## **8. AKTI I DRUGI DOKAZI OBJAVE JAVNE RASPRAVE, POSEBNE PISANE OBAVIJESTI O JAVNOJ RASPRAVI, ZAPISNICI O JAVNIM IZLAGANJIMA, SUGLASNOSTI JAVNOPRAVNIH TIJELA I DOKAZI SUDJELOVANJA U JAVNOM IZLAGANJU POZVANIH SUDIONIKA U JAVNOJ RASPRAVI**

Akti i drugi dokazi iz čl. 103. Zakona o prostornom uređenju (NN 153/13, 65/17)

- Zaključak o utvrđivanju prijedloga za javnu raspravu
- Objava javne rasprave u dnevnom tisku s dokazima objave
- Preslika objave s web stranice Ministarstva graditeljstva i prostornog uređenja
- Preslika objave s web stranice Općine
- Posebna pisana obavijest o javnoj raspravi s dokazima objave (povratnice)
- Zapisnik o javnom izlaganju
- Popis nazočnih na javnom izlaganju s potpisima
- Suglasnosti javnopravnih tijela

## Zaključak o utvrđivanju prijedloga za javnu raspravu



**REPUBLIKA HRVATSKA  
ZADARSKA ŽUPANIJA  
GRAD OBROVAC  
GRADONAČELNIK**

Trg dr. Franje Tuđmana 1, 23 450 Obrovac  
tel: 023/689-056, 689-007 fax: 689-054  
www.obrovac.hr, e-mail: info@obrovac.hr  
OIB 65496793357; IBAN: HR4524810001829600008

KLASA: 350-02/18-01/02  
URBROJ: 2198/23-01-19-19  
Obrovac, 20.11.2019.

Na temelju čl. 95. Zakona o prostornom uređenju ("Narodne novine" 153/13) i čl. 47. Statuta Grada Obrovca ("Službeni glasnik Grada Obrovca" br. 1/13, 2/13 i 3/18), Gradonačelnik Grada Obrovca donosi

**ZAKLJUČAK  
o utvrđivanju Prijedloga  
Urbanističkog plana uređenja zone ugostiteljsko-turističke namjene (T3)  
UPU 91 – Crna Dujmova  
za javnu raspravu**

**I.**

U svrhu provođenja javne rasprave utvrđuje se Prijedlog Urbanističkog plana uređenja zone ugostiteljsko-turističke namjene - UPU 91 – Crna Dujmova (u daljnjem tekstu: Prijedlog UPU 41).

Prijedlog UPU 91 sadržan je u elaboratu Prijedloga Urbanističkog plana uređenja zone ugostiteljsko-turističke namjene - UPU 91 – Crna Dujmova, izrađenom od strane tvrtke Konus d.o.o., listopad 2019. godine.

Prijedlog UPU 91 koji se upućuje na javnu raspravu sadrži tekstualni i grafički dio, Obrazloženje i Sažetak za javnost.

**II.**

Sastavni dio ovog Zaključka čini Prijedlog Urbanističkog plana uređenja zone ugostiteljsko-turističke namjene - UPU 91 – Crna Dujmova.

**III.**

Ovaj Zaključak stupa na snagu danom donošenja.



GRADONAČELNIK:

Ante Županić, dr. med.

## Objava javne rasprave u dnevnom tisku s dokazima objave

Na temelju članka 96. Zakona o prostornom uređenju ("Narodne novine", 153/13), i Zaključka Gradonačelnika Grada Obrovca, KLASA: 350-02/18-01/02, URBROJ: 2198/23-01-19-19, od 20. 11. 2019. godine, objavljuje se

### **JAVNA RASPRAVA o prijedlogu Urbanističkog plana uređenja zone ugostiteljsko-turističke namjene (T3)UPU 91 – Crna Dujmova**

Javni uvid u prijedlog Urbanističkog plana uređenja zone ugostiteljsko-turističke namjene (T3)- UPU 91 – Crna Dujmova organizira se u vremenu od 2. prosinca 2019. do 2. siječnja 2020. godine u Gradskoj vijećnici Grada Obrovca, Trg dr. Franje Tuđmana 1, Obrovac, svakog radnog dana od 09:00 – 14:00 sati.

Javno izlaganje o prijedlogu plana uređenja zone ugostiteljsko-turističke namjene (T3)- UPU 91 – Crna Dujmova održat će se u srijedu, 18. prosinca 2019. godine, u Gradskoj vijećnici Grada Obrovca, Trg dr. Franje Tuđmana 1, Obrovac, s početkom u 10:00 sati.

Pisana očitovanja, mišljenja, prijedlozi i primjedbe na prijedlog Urbanističkog plana uređenja zone ugostiteljsko-turističke namjene (T3)- UPU 91 – Crna Dujmova mogu se dostaviti najkasnije do završetka javnog uvida, na adresu: Grad Obrovac, Trg dr. Franje Tuđmana 1, 23450 Obrovac.

Pisana očitovanja, mišljenja, prijedlozi i primjedbe moraju biti čitko napisani i potpisani imenom i prezimenom uz adresu podnositelja kako bi se podnositeljima mogla dostaviti pisana obavijest o razlozima neprihvatanja odnosno djelomičnog prihvatanja njihovih prijedloga i primjedbi.

**GRAD OBROVAC**  
**Jedinstveni upravni odjel**

## Preslika objave s web stranice Ministarstva graditeljstva i prostornog uređenja

 Središnji državni portal

RSSPrilagodba pristupačnostiA AEnglishe-Građani

**REPUBLIKA HRVATSKA**  
Ministarstvo graditeljstva i  
prostornoga uređenja

Pretražite Ministarstvo

VijestiO MinistarstvuDokumentiPristup informacijamaIstaknute temeKontaktiPropisiAZONIZISPUZavod za prostorni razvoj

NaslovnicaO MinistarstvuDjelokrugProstorno uređenjeProstorni planoviInformacije o planovima u izradi

### Informacije o javnim raspravama

25.11.2019. - Informacija o javnoj raspravi o prijedlogu VII. Izmjena i dopuna Prostornog plana uređenja Općine Sveti Filip i Jakov  
25.11.2019. | pdf (113kb)

25.11.2019. - Informacija o javnoj raspravi o prijedlogu Izmjena i dopuna Urbanističkog plana uređenja zone zanatskih i servisnih djelatnosti, Općina Sveti Filip i Jakov  
25.11.2019. | pdf (114kb)


22.11.2019. - Informacija o produženju trajanja javne rasprave o prijedlogu Izmjena i dopuna (III) Prostornog plana uređenja Općine Pirovac  
22.11.2019. | pdf (333kb)

22.11.2019. - Informacija o objedinjenoj javnoj raspravi o Izmjenama i dopunama Urbanističkog plana uređenja turističke zone 'Drežničko Selište - Čatrnja' i s tim povezanih V. Izmjena i dopuna Prostornog plana uređenja Općine Rakovica  
22.11.2019. | pdf (761kb)

20.11.2019. - Informacija o javnoj raspravi o prijedlogu Urbanističkog plana uređenja zone ugostiteljsko-turističke namjene (T3) UPU 91 - Crna Dujmova, Grad Obrovac  
20.11.2019. | pdf (417kb)

 Ispiši stranicu  
 Podijeli na Facebooku  
 Podijeli na Twitteru  
 Podijeli na Google +

## Preslika objave s web stranice Općine


**Grad Obrovac**  
 Službena internet stranica

Traži...

[Naslovnica](#)
[Grad Obrovac](#)
[Uprava](#)
[Dokumenti](#)
[Javna nabava](#)
[Natječaji](#)
[Gospodarstvo](#)
[Multimedia](#)
[Kontakt](#)

### Javna rasprava o prijedlogu Urbanističkog plana uređenja zone ugostiteljsko-turističke namjene (T3) UPU 91 - Crna Dujmova

Obavijest o javnoj raspravi o prijedlogu Urbanističkog plana uređenja zone ugostiteljsko-turističke namjene (T3) UPU 91 - Crna Dujmova	<a href="#">Preuzmi dokument</a> ▲ 27    ▼ 417.11 KB
OBUH VAT PLANA	<a href="#">Preuzmi dokument</a> ▲ 60    ▼ 633.76 KB
Korištenje i namjena prostora	<a href="#">Preuzmi dokument</a> ▲ 21    ▼ 699.41 KB
Prometna infrastruktura	<div>File Doesn't Exist!</div> <div>Please Contact With Website Admin.</div>
Vodovodni sustav	<a href="#">Preuzmi dokument</a> ▲ 17    ▼ 829.91 KB
Elektroenergetski sustav i telekomunikacije	<a href="#">Preuzmi dokument</a> ▲ 14    ▼ 828.43 KB
Uvjeti korištenja i zaštite	<a href="#">Preuzmi dokument</a> ▲ 26    ▼ 947.33 KB
	<a href="#">Preuzmi dokument</a> ▲ 20    ▼ 919.33 KB
Načini i uvjeti gradnje	<a href="#">Preuzmi dokument</a> ▲ 23    ▼ 944.00 KB
Obavezni prilozi	<a href="#">Preuzmi dokument</a> ▲ 21    ▼ 9.74 KB
Obrazloženje	<a href="#">Preuzmi dokument</a> ▲ 21    ▼ 465.90 KB
Odredbe	<a href="#">Preuzmi dokument</a> ▲ 32    ▼ 415.90 KB
Sažetak	<a href="#">Preuzmi dokument</a> ▲ 24    ▼ 1.02 MB

1 2 3 4 ... 6 7 8 9 10 Sljedeća End

Page 1 of 10



# Posebna pisana obavijest o javnoj raspravi s dokazima objave (povratnice)

**Hrvatska pošta**  
Croatian Post Inc. / Republika Hrvatska

**ADVICE of receipt/of delivery/of payment**  
POVRATNICA — Obavijest o prijmu/uručenju/isplati

P-21/CN

On postal service  
Poštanska služba

Stamp of the office returning the advice  
Oznaka 30g poštanskog ureda  
koj vрати obavijest

Office of posting  
Prijemni poštanski ured  
OBROVAC

Date  
Datum  
2011.12.01/19

Address of the item  
Primatelj pošiljke  
HRVATSKE SUDE UPRAVA  
SUJMA, STILIT KRAJKA ZUJANJKA 35  
21000 SPLIT

Nature of the item/Vrsta pošiljke

Registered letter  
Preporučeno pismo  
Insured letter  
Zaštićeno pismo

Value Shipment  
Vrijednost pošiljke  
Amount  
Iznos

23450 GRAD OBROVAC

Return to  
Vratiti  
21002

Locality and country  
Mjesto i država  
HRVATSKA - REPUBLIKA  
21002 OBROVAC

UPU 91  
KL: 350-02/18-01/02  
UR: 2198/23-03/1-19-21

28-11-2019

The advice may be signed by the addressee or, if the regulations of the country of destination so provide, by another authorized person.  
Ovu obavijest može potpisati primatelj ili, ako to dopušta odredbina države destinacije, druga ovlaštena osoba ili suposlaničnik odgovarajućeg poštanskog ureda.

**Hrvatska pošta**  
Croatian Post Inc. / Republika Hrvatska

**ADVICE of receipt/of delivery/of payment**  
POVRATNICA — Obavijest o prijmu/uručenju/isplati

P-21/CN 07

On postal service  
Poštanska služba

Stamp of the office returning the advice  
Oznaka 30g poštanskog ureda  
koj vрати obavijest

Office of posting  
Prijemni poštanski ured  
OBROVAC

Date  
Datum  
2011.12.01/19

Address of the item  
Primatelj pošiljke  
SUJMA, STILIT KRAJKA ZUJANJKA 35  
21000 SPLIT

Nature of the item/Vrsta pošiljke

Registered letter  
Preporučeno pismo  
Insured letter  
Zaštićeno pismo

Value Shipment  
Vrijednost pošiljke  
Amount  
Iznos

23450 GRAD OBROVAC

Return to  
Vratiti  
21002

Locality and country  
Mjesto i država  
HRVATSKA - REPUBLIKA  
21002 OBROVAC

UPU 91  
KL: 350-02/18-01/02  
UR: 2198/23-03/1-19-21

26-11-2019

The advice may be signed by the addressee or, if the regulations of the country of destination so provide, by another authorized person.  
Ovu obavijest može potpisati primatelj ili, ako to dopušta odredbina države destinacije, druga ovlaštena osoba ili suposlaničnik odgovarajućeg poštanskog ureda.

**Hrvatska pošta**  
Croatian Post Inc. / Republika Hrvatska

**ADVICE of receipt/of delivery/of payment**  
POVRATNICA — Obavijest o prijmu/uručenju/isplati

P-21/CN 07

On postal service  
Poštanska služba

Stamp of the office returning the advice  
Oznaka 30g poštanskog ureda  
koj vрати obavijest

Office of posting  
Prijemni poštanski ured  
OBROVAC

Date  
Datum  
2011.12.01/19

Address of the item  
Primatelj pošiljke  
SUJMA, STILIT KRAJKA ZUJANJKA 35  
21000 SPLIT

Nature of the item/Vrsta pošiljke

Registered letter  
Preporučeno pismo  
Insured letter  
Zaštićeno pismo

Value Shipment  
Vrijednost pošiljke  
Amount  
Iznos

23450 GRAD OBROVAC

Return to  
Vratiti  
21002

Locality and country  
Mjesto i država  
HRVATSKA - REPUBLIKA  
21002 OBROVAC

UPU 91  
KL: 350-02/18-01/02  
UR: 2198/23-03/1-19-21

26-11-2019

The advice may be signed by the addressee or, if the regulations of the country of destination so provide, by another authorized person.  
Ovu obavijest može potpisati primatelj ili, ako to dopušta odredbina države destinacije, druga ovlaštena osoba ili suposlaničnik odgovarajućeg poštanskog ureda.











**Hrvatska pošta**  
Hrvatska pošta Inc. / Hrvatska pošta

**ADVICE of receipt/of delivery/of payment**  
POVRATNICA — Obavijest o prijmu/uručenju/isplati

P-21/CN 07

Office of posting  
Prijemni ured  
OBROVAC

Date  
Datum  
21.11.2019

Address of the item  
Primatelj pošle  
VODVOJ D.O.O. Zadar  
SPIDE BALNE  
17.23.90  
ZADAR

Nature of the item/Vrsta pošle  
Registered letter  
Preporučeno  
Insured letter  
Paket  
Value shipment  
Vrijednosna pošla  
Amount  
Iznos  
210

Meets on a destination/isporučava se na određitu  
The item mentioned above has been duly  
Dane navedena pošla  
delivered  
isporučena je  
paid  
plaćeno je  
210

Signature  
Datum i potpis  
20.11.2019

Return to  
Vratiti  
Name  
Ime i prezime ili naziv tvrtke  
GRAD OBROVAC

Street and nr  
Ulica i br.  
ZADARSKA  
GRAD OBROVAC

Locality and country  
Mjesto i država  
UPU 91  
KL: 350-02/18-01/02  
UR: 2198/23-03/1-19-21

Qm. za narudbu: 752016

**Hrvatska pošta**  
Hrvatska pošta Inc. / Hrvatska pošta

**ADVICE of receipt/of delivery/of payment**  
POVRATNICA — Obavijest o prijmu/uručenju/isplati

P-21/CN 07

Office of posting  
Prijemni ured  
OBROVAC

Date  
Datum  
21.11.2019

Address of the item  
Primatelj pošle  
HEP d.d. Elektro Zadar  
KRALJA DIMITRA ZVONIMIRA 8  
23000  
ZADAR

Nature of the item/Vrsta pošle  
Registered letter  
Preporučeno  
Insured letter  
Paket  
Value shipment  
Vrijednosna pošla  
Amount  
Iznos  
210

Meets on a destination/isporučava se na određitu  
The item mentioned above has been duly  
Dane navedena pošla  
delivered  
isporučena je  
paid  
plaćeno je  
210

Signature  
Datum i potpis  
21.11.2019

Return to  
Vratiti  
Name  
Ime i prezime ili naziv tvrtke  
GRAD OBROVAC

Street and nr  
Ulica i br.  
ZADARSKA  
GRAD OBROVAC

Locality and country  
Mjesto i država  
UPU 91  
KL: 350-02/18-01/02  
UR: 2198/23-03/1-19-21

Qm. za narudbu: 82017

**Hrvatska pošta**  
Hrvatska pošta Inc. / Hrvatska pošta

**ADVICE of receipt/of delivery/of payment**  
POVRATNICA — Obavijest o prijmu/uručenju/isplati

P-21/CN 07

Office of posting  
Prijemni ured  
OBROVAC

Date  
Datum  
21.11.2019

Address of the item  
Primatelj pošle  
ZUPANIJSKA UPRAVA  
ERINSKO-FRANKOPANSKA 1012  
23000  
ZADAR

Nature of the item/Vrsta pošle  
Registered letter  
Preporučeno  
Insured letter  
Paket  
Value shipment  
Vrijednosna pošla  
Amount  
Iznos  
210

Meets on a destination/isporučava se na određitu  
The item mentioned above has been duly  
Dane navedena pošla  
delivered  
isporučena je  
paid  
plaćeno je  
210

Signature  
Datum i potpis  
21.11.2019

Return to  
Vratiti  
Name  
Ime i prezime ili naziv tvrtke  
GRAD OBROVAC

Street and nr  
Ulica i br.  
ZADARSKA  
GRAD OBROVAC

Locality and country  
Mjesto i država  
UPU 91  
KL: 350-02/18-01/02  
UR: 2198/23-03/1-19-21

Qm. za narudbu: 752016



Office of posting Pisarnica poslanika izuzetno:	AR	Date Datum	21.11.2019
Address of the item Mjesto poruke		ORGANIZACIJA UPRAVA ZA ZASTITU I SPASAVANJE IZ OBLASTI 23000 ZADAR 110	
Nature of the item/Vrsta poruke		Registered Letter Vrijednosna poruka	
<input type="checkbox"/> Registered Letter Vrijednosna poruka <input type="checkbox"/> Postal parcel Poštanska poštom <input type="checkbox"/> Registered letter Pošta		Amount Iznos	
No. of item Br. poruke		AR RF 230223	
<input type="checkbox"/> Money order Upisnica		Amount Iznos	
Meets on a destination/Ispunjava se na odredištu			
The item mentioned above has been duly Gore navedena poruka			
<input type="checkbox"/> delivered uročeno je		<input type="checkbox"/> paid plaćeno je	
Signature Datum i potpis		21.11.2019	
REPUBLIKA HRVATSKA			

\* The advice may be signed by the addressee or, if the regulations of the country of destination so provide, by another authorized person.  
\* Ovlaštenje može potpisati primatelj ili, ako to propisi odredišne države dopuštaju, osoba ovlaštena osobu iz ovlaštenosti odredišne države.

[illegible][illegible]



03. 02. 2020.

---

**Prijamni broj pošiljke: RF230422918HR**

Datum i vrijeme	Država	Mjesto	Opis događaja	Napomena
22.11.2019. 13:59:54	HRVATSKA	23450 OBROVAC	Prijam pošiljke	
26.11.2019. 20:22:13	HRVATSKA	21200 SPLIT	Priprema pošiljke za isporuku u PU	
27.11.2019. 08:05:00	HRVATSKA	21200 SPLIT	Pošiljka uručena primatelju	

---

03. 02. 2020.

---

**Prijamni broj pošiljke: RF230422952HR**

Datum i vrijeme	Država	Mjesto	Opis događaja	Napomena
22.11.2019. 13:59:54	HRVATSKA	23450 OBROVAC	Prijam pošiljke	
26.11.2019. 02:28:39	HRVATSKA	10200 ZAGREB	Priprema pošiljke za isporuku u PU	
26.11.2019. 07:00:00	HRVATSKA	10200 ZAGREB	Pošiljka uručena primatelju	



Na temelju članka 96. Zakona o prostornom uređenju ("Narodne novine", 153/13), i Zaključka Gradonačelnika Grada Obrovca, KLASA: 350-02/18-01/02, URBROJ: 2198/23-01-19-19, od 20. 11. 2019. godine,

objavljuje se

#### **JAVNA RASPRAVA**

#### **o prijedlogu Urbanističkog plana uređenja zone ugostiteljsko-turističke namjene (T3)UPU 91 – Crna Dujmova**

Javni uvid u prijedlog Urbanističkog plana uređenja zone ugostiteljsko-turističke namjene (T3)- UPU 91 – Crna Dujmova organizira se u vremenu od 2. prosinca 2019. do 2. siječnja 2020. godine u Gradskoj vijećnici Grada Obrovca, Trg dr. Franje Tuđmana 1, Obrovac, svakog radnog dana od 09:00 – 14:00 sati.

Javno izlaganje o prijedlogu plana uređenja zone ugostiteljsko-turističke namjene (T3)- UPU 91 – Crna Dujmova održat će se u srijedu, 18. prosinca 2019. godine, u Gradskoj vijećnici Grada Obrovca, Trg dr. Franje Tuđmana 1, Obrovac, s početkom u 10:00 sati.

Pisana očitovanja, mišljenja, prijedlozi i primjedbe na prijedlog Urbanističkog plana uređenja zone ugostiteljsko-turističke namjene (T3)- UPU 91 – Crna Dujmova mogu se dostaviti najkasnije do završetka javnog uvida, na adresu: Grad Obrovac, Trg dr. Franje Tuđmana 1, 23450 Obrovac.

Pisana očitovanja, mišljenja, prijedlozi i primjedbe moraju biti čitko napisani i potpisani imenom i prezimenom uz adresu podnositelja kako bi se podnositeljima mogla dostaviti pisana obavijest o razlozima neprihvatanja odnosno djelomičnog prihvatanja njihovih prijedloga i primjedbi.

#### **GRAD OBROVAC**

#### **Jedinstveni upravni odjel**

KLASA: 350-02/18-01/02  
URBROJ: 2198/23-03/1-19-20  
Obrovac, 20. 11. 2019.

## Zapisnik o javnom izlaganju

### s Javnog izlaganja o prijedlogu Urbanističkog plana uređenja ugostiteljsko-turističke namjene UPU-91 – Crna Dujmova

održanog 18. prosinca 2019. godine, u Gradskoj vijećnici Grada Obrovca, Trg. dr.  
Franje Tuđmana 1, Obrovac, s početkom u 10:00 sati.

NAZOČNI:

#### za Nositelja izrade Plana Grad Obrovac:

- pročelnica Jedinstvenog upravnog odjela Gordana Renić, dipl.oec.

#### za Izrađivača plana KONUS d.o.o.:

- ovlašteni arhitekt – voditelj izrade Plana Mario Svaguša, dipl. ing. arh.

Ostali nazočni: popisani i potpisani u Evidenciji prisutnih koji se prilaže ovom  
Zapisniku kao njegov sastavni dio.

Uvodnu riječ ispred Grada Obrovca održala je Gordana Renić, te pozdravila sve  
prisutne i dala riječ predstavniku izrađivača plana Mariju Svaguši iz Konus d.o.o.  
Izrađivač plana je detaljno obrazložio postupak izrade plana, njegov sadržaj te  
pobjasnio kako su uvaženi svi uvjeti propisani Prostornim planom Grada Obrovca.

Kako nije bilo prisutnih, nije bilo ni primjedbi

Izlaganje je završeno u 10:20 sati.

#### za Nositelja izrade Grad Obrovac:

pročelnica Gordana Renić, dipl. oec.



KLASA: 350-02/18-01/02

URBROJ: 2198/23-03/1-20-31

U Obrovcu, 24.1.2020.

#### za Izrađivača plana KONUS d.o.o.:

Mario Svaguša, dipl. ing. arh.

## Popis nazočnih na javnom izlaganju s potpisima

EVIDENCIJA PRISUTNIH NA JAVNOM IZLAGANJU PONOVNE JAVNE RASPRAVE  
O PRIJEDLOGU URBANISTIČKOG PLANA UREĐENJA  
UGOSTITELJSKO-TURISTIČKE NAMJENE UPU - 91 CRNA DUJMOVA  
ODRŽANE DANA 18.12. 2019. GODINE U 10:00 U GRADSKOJ VIJEĆNICI GRADA OBROVCA

	IME I PREZIME	INSTITUCIJA	POTPIS
1	MARIO SVAGUJA	Konus d.o.o.	
2	DUBRAVKA URPINA CAK	- II -	
3	INGRID FREUND	GRAD OBROVAC	
4	GRADANA REBIC	GRAD OBROVAC	
5			
6			
7			
8			
9			
10			
11			
12			
13			
14			
15			
16			
17			
18			

**NADZORNI DOBOR** Igor Vavro predsjednik  
UPRAVA Boris Batelić predsjednik, Tomislav Grmek, Tomislav Tadić  
IBAN HR302300001101544050 otvoren kod Zagrebačke banke d.d. Zagreb,  
Trg bana Josipa Jelačića 16, 10000 Zagreb



## ŽUPANIJSKA UPRAVA ZA CESTE ZADARSKE ŽUPANIJE

HRVATSKA, ZADAR 23000, Zrinsko Frankopanska 10/2, OIB: 40243311947, e-mail: [zup@zadarska-zupanija.hr](mailto:zup@zadarska-zupanija.hr)  
(centrala) Tel: 023 250 509, (ravatelj) 023 250 560, (odjel održavanja) 023-250-282, Fax: 023-254 467

GRAD OBROVAC  
OBROVAC

KLASA: 340-03/19-03/2470

UR. BROJ: 2198-1-86-03-19-2

Zadar, 28. studenog 2019. godine

Primljeno:	03.12.2019.
Klasifikacijska oznaka:	Ustrojstvena jedinica
Uredbeni broj:	350-02/18-01/02
Prilozi:	2. 03. 03. 1. 15. 2. 4
Vrijednost:	

Temeljem Zakona o cestama (Narodne novine, broj: 84/11) i članka 20. Statuta Županijske uprave za ceste Zadarske županije, a sukladno Zakonu o prostornom uređenju (Narodne novine, broj: 153/13), po zahtjevu GRADA OBROVCA (Trg dr. F. Tudmana 1, 23 450 Obrovac), od 26. studenog 2019. godine, izdaje se slijedeća

### SUGLASNOST

Županijska uprava za ceste Zadarske županije daje suglasnost na Prijedlog Urbanističkog plana uređenja zone ugostiteljsko-turističke namjene (T3)UPU 91 – Crna Dujmova, jer su rješenja u njemu u skladu sa zahtjevima posebnih propisa (Zakon o cestama, Zakon o sigurnosti prometa na cestama, Pravilnik o prometnim znakovima, opremi i signalizaciji na cestama, Pravilnik o uvjetima za projektiranje i izgradnju priključaka i prilaza na javnu cestu).

Nadalje, sukladno Zakonu o cestama, za bilo kakve radove na županijskim i lokalnim cestama na području Grada Obrovca potrebno zatražiti suglasnost od Županijske Uprave za ceste Zadarske županije.

S poštovanjem,

v.d. RAVNATELJA

Branko Kutija dipl.ing.







KLASA: 350-05/19-01/07

URBROJ: 376-05-3-19-5

Zagreb, 3. prosinca 2019.

REPUBLIKA HRVATSKA  
ZADARSKA ŽUPANIJA  
GRAD OBROVAC

Primijeno:	11.12.2019
Klasifikacijska oznaka:	Ustrojstvena jedinica
350-02/18-01/02	
Uredbeni broj:	Prilozi
208/2019/1-19-25	Vrijednost

Republika Hrvatska  
Zadarska županija  
Grad Obrovac  
Jedinstveni upravni odjel  
Trg dr. Franje Tuđmana 1  
23450 Obrovac

**Predmet:** Grad Obrovac  
UPU ZONE „CRNA DUJMOVA“  
- mišljenje u tijeku javne rasprave

Veza: Vaš dopis KLASA: 350-02/18-01/02, URBROJ: 2198/23-03/1-19-21 od 20. studenog 2019.

Poštovani,

Hrvatska regulatorna agencija za mrežne djelatnosti (dalje: HAKOM) zaprimila je vaš dopis kojim tražite da na osnovu članka 97. Zakona o prostornom uređenju (NN br. 153/13, 65/17, 114/18, 39/19) i članka 25. stavka 2. i 3. Zakona o elektroničkim komunikacijama (NN br. 73/08, 90/11, 133/12, 80/13, 71/14 i 72/17) izda mišljenje na prijedlog UPU ZONE „CRNA DUJMOVA“ za javnu raspravu.

Uvidom u dostavljeni prijedlog UPU ZONE „CRNA DUJMOVA“ za javnu raspravu utvrdili smo da je potrebno u pod poglavlju 5.2 *Uvjeti gradnje telekomunikacijske mreže* u članku 36. **brisati rečenice** (dvije rečenice) u kojima se pozivate na *Pravilnik o tehničkim uvjetima za elektroničku komunikacijsku mrežu poslovnih i stambenih zgrada*.

**Obrazloženje:**

Pravilnik o tehničkim uvjetima za elektroničku komunikacijsku mrežu poslovnih i stambenih zgrada je stavljen van snage dana 2.12.2017. godine.

S poštovanjem,

RAVNATELJ  
HRVATSKA REGULATORNA AGENCIJA  
ZA MREŽNE DJELATNOSTI  
Roberta Frangeša Mihanovića 9  
4 ZAGREB  
P. od. Tuhovčić  
mr.sc. Miran Gosta

Dostaviti:

1. Naslovu preporučeno

HRVATSKA REGULATORNA AGENCIJA ZA MREŽNE DJELATNOSTI

Roberta Frangeša Mihanovića 9, 10110 Zagreb / OIB: 87950783661 / Tel: (01) 7007 007, Fax: (01) 7007 070 / [www.hakom.hr](http://www.hakom.hr)



REPUBLIKA HRVATSKA  
MINISTARSTVO UNUTARNJIH POSLOVA  
RAVNATELJSTVO CIVILNE ZAŠTITE  
PODRUČNI URED CIVILNE ZAŠTITE SPLIT  
SLUŽBA CIVILNE ZAŠTITE ZADAR  
ODJEL INSPEKCIJE

KLASA: 214-02/19-14/94  
URBROJ: 511-01-371-19-2  
Zadar, 06. prosinca 2019. godine

REPUBLIKA HRVATSKA  
ZADARSKA ŽUPANIJA  
GRAD OBROVAC  
OBROVAC

Primijeno:	16.12.2019
Klasifikacijska oznaka:	Ustrojstvena jedinica
350-02/18-01/02	
Urudžbeni broj:	Prilozi Vrijednost
2198230311-19-26	

ZADARSKA ŽUPANIJA  
GRAD OBROVAC  
Jedinstveni upravni odjel  
Trg dr. Franje Tuđmana 1  
23 450 Obrovac

Ministarstvo unutarnjih poslova, Ravnateljstvo civilne zaštite, Područni ured civilne zaštite Split, Služba civilne zaštite Zadar, Odjel inspekcije, po zahtjevu Jedinstvenog upravnog odjela Grada Obrovca u postupku javne rasprave o **Prijedlogu Urbanističkog plana uređenja zone ugostiteljsko-turističke namjene (T3) UPU 91 – Crna Dujmova**, na temelju članka 23. Zakona o zaštiti od požara ("Narodne novine" br: 92/10), a u svezi s člankom 101. Zakona o prostornom uređenju ("Narodne novine" br: 153/13, 65/17, 114/18, 39/19), daje:

### MIŠLJENJE

da je Prijedlog Urbanističkog plana uređenja zone ugostiteljsko-turističke namjene (T3) UPU 91 – Crna Dujmova izrađen u skladu s pozitivnim hrvatskim propisima, normama i pravilima tehničke prakse iz područja zaštite od požara, odnosno da su u tekstualnom dijelu plana prihvaćeni naši zahtjevi na prijedlog plana.

Temeljem članka 8. Zakona o upravnim pristojbama ("Narodne novine" br: 115/16) stranka je oslobođena plaćanja upravne pristojbe.

VODITELJ ODJELA

Igor Gulan, dipl.ing.

Dostaviti:

1. Naslovu
2. Služba civilne zaštite Zadar, Odjel inspekcije, ovdje
3. Pismohrana, ovdje







Hrvatski operator prijenosnog sustava d.o.o.  
Prijenosno područje Split  
Kneza Ljudevita Posavskog 5,  
21000 Split, Hrvatska

Telefon +385 021 405 800  
Telefaks +385 021 405 916  
Pošta 21200 Split • Servis

ZADARSKA ŽUPANIJA  
GRAD OBROVAC  
OBROVAC

Primljeno:	19.12.2019.
Klasifikacijska oznaka:	Ustrojstvena jedinica
350-02/18-01/02	
Uredbeni broj:	Prilozi Vrijednost
2019/03/19-27	

ZADARSKA ŽUPANIJA  
GRAD OBROVAC  
Trg dr. Franje Tuđmana 1  
23 450 OBROVAC

Klasa: 700/19-15/213  
Ur.broj: 3-200-002-05/10-19-01

VAŠ BROJ I ZNAK:  
Klasa: 350-02/18-01/02  
Urbroj: 2198/32-03/1-19-21

DATUM: 12.12.2019.

**PREDMET: Urbanistički plan uređenja zone ugostiteljsko – turističke namjene (T3) UPU 91  
– Crna Dujmova – očitovanje za javnu raspravu**

Poštovani,

Temeljem Vašeg dopisa, Klasa: 350-02/18-01/02, Urbroj: 2198/32-03/1-19-21 od 20.11.2019. godine, kojim nas obavještavate o javnom uvidu i javnoj raspravi o Prijedlogu Urbanističkog plana uređenja zone ugostiteljsko – turističke namjene (T3) UPU 91 – Crna Dujmova, sukladno čl. 100. Zakona o prostornom uređenju (Narodne novine broj: 153/13, 65/17, 114/18 i 39/19), te Zakona o energiji (NN 120/12, 14/14, 95/15, 102/15) i Zakona o tržištu električne energije (NN 23/13, 95/15, 102/15, 68/18) kojim se uređuju elektroenergetske djelatnosti u RH, članak 1. stavak 3. i članak 8. te sukladno svojoj nadležnosti dostavljamo slijedeće

**O Č I T O V A N J E**

U skladu sa dostavljenim dopisom o održavanju javnog uvida i javne rasprave o **Prijedlogu Urbanističkog plana uređenja zone ugostiteljsko – turističke namjene (T3) UPU 91 – Crna Dujmova**, izvršili smo uvid u Prijedlog Plana te važeći Prostorni plan uređenja Grada Obrovca kartografski prikaz br. 2. Infrastrukturni sustavi i mreže te kartografski prikaz br. 1. Korištenje i namjena površina, koji prikazuje smještaj i granice Urbanističkog plana uređenja zone ugostiteljsko – turističke namjene (T3) UPU 91 – Crna Dujmova unutar obuhvata PPU Grada Obrovca, te smo utvrdili slijedeće:

1. Uvidom u pogonsku i tehničku dokumentaciju Hrvatskog operatora prijenosnog sustava d.o.o. Prijenosno područje Split, utvrdili smo da se u granicama obuhvata UPU 91 – Crna Dujmova ne nalaze postojeći elektroprijenosni objekti, dalekovodi i transformatorske stanice napona 110 kV, 220 kV i 400 kV koji su u našoj nadležnosti.
2. Pregledom planske i projektne dokumentacije Službe za pripremu izgradnje i izgradnju Hrvatskog operatora prijenosnog sustava d.o.o. utvrđeno je da u granicama obuhvata Urbanističkog plana uređenja UPU 91 – Crna Dujmova nema planiranih elektroprijenosnih objekata, dalekovoda i transformatorskih stanica napona 110 kV, 220 kV i 400 kV koji su u našoj nadležnosti.

UPRAVA DRUŠTVA • Predsjednik Uprave Tomislav Plavšić • Članovi Dejan Liović • Zlatko Visković

IBAN HR97 2340 0091 1101 7745 1 • Privredna banka Zagreb • OIB 13148821633  
Trgovački sud u Zagrebu • MBS 080517105 •  
Temeljni kapital u iznosu 4.948.627.300,00 HRK  
uplaćen u cijelosti u novcu, stvarima i pravima  
[www.hops.hr](http://www.hops.hr)



1. Uvidom u pogonsku i tehničku dokumentaciju organizacijske jedinice HOPS-a, Prijenosnog područja Split utvrđeno je da u granicama obuhvata UPU zone ugostiteljsko-turističke namjene (T3) UPU 91 - Crna Dujmova nema postojećih elektroenergetskih vodova i postrojenja (DV i TS) napona 400, 220 i 110 kV, prilog br. 1;
2. Pregledom planske i projektne dokumentacije je utvrđeno da se u granicama UPU zone ugostiteljsko-turističke namjene (T3) UPU 91 - Crna Dujmova ne planira izgradnja novih dalekovoda ili postrojenja napona 400, 220 i 110 kV;

Temeljem navedenih točaka Hrvatski operator prienosnog sustava d.o.o., nema dodatnih traženja i uvjete na prijedlog UPU zone ugostiteljsko-turističke namjene (T3) UPU 91 - Crna Dujmova, u postupku javnog uvida i javne rasprave.

Za sve dodatne informacije, dostavu dokumentacije, konzultacije koje su vezane uz predmetno očitovanje, možete se obratiti g. Jošku Moseru, tel. 01/45-45-841, mob. 099/310-88-01, fax. 01/4545-277 i na e-mail adresu: [josko.moser@hops.hr](mailto:josko.moser@hops.hr).

**NAPOMENA:** Ovo očitovanje o prostorno planskom dokumentu i planiranim aktivnostima Hrvatskog operatora prienosnog sustava d.o.o. odnosi se na objekte prienosne mreže (dalekovodi i transformatorske stanice napona 110, 220 i 400 kV). U svrhu kompletiranja Vašeg zahtjeva, slično očitovanje je potrebno zatražiti od nadležnih organizacijskih cjelina HEP-a:

**HEP – Operator distribucijskog sustava d.o.o.**  
**„Elektra“- Zadar**  
 Ulica kralja D. Zvonimira 8, 23 000 Zadar

i to za vodove i postrojenja koji se nalaze u okviru njihove nadležnosti, ako su prisutni u granicama obuhvata UPU zone ugostiteljsko-turističke namjene (T3) UPU 91 - Crna Dujmova.

S poštovanjem,

Direktor Sektora za razvoj, priključenja,  
 izgradnju i upravljanje imovinom

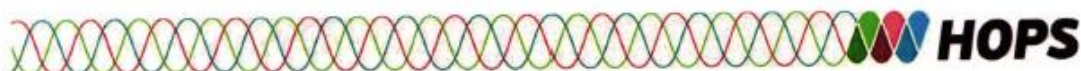
Rajko Uglješa, dipl.ing. el.

**HOPS**  
 Hrvatski operator prienosnog sustava d.o.o.  
 Kupska 4, Zagreb

5

Prilog:

1. Prostorni plan uređenja Grada Obrovca, karta br. 2. Infrastrukturni sustavi i mreže, van mjerila;
2. Ortofoto prikaz postojećih i planiranih visokonaponskih objekata i postrojenja (DV i TS) u odnosu na planirani zahvat, van mjerila.





Hrvatski operator prijenosnog sustava d.o.o.  
Sektor za razvoj, priključenja, izgradnju i  
upravljanje imovinom

Kupska 4, 10000 Zagreb, Hrvatska  
Telefon +385 1 4545 111 +385 1 4545 652  
Telefaks +385 1 4545 277  
Pošta 10001 Zagreb • Servis

REPUBLIKA HRVATSKA  
ZADARSKA ŽUPANIJA  
GRAD OBROVAC  
OBROVAC

Primljeno:	20.12.2019.
Klasifikacijska oznaka:	Ustavna jedinica
350-02/18-01/02	
Uredbeni broj:	2198/23-03/1-19-28
Prilozi	Vrijednost

ZADARSKA ŽUPANIJA  
GRAD OBROVAC  
JEDINSTVENI UPRAVNI ODJEL

Trg Franje Tuđmana 1  
23 450 Obrovac

Klasa 700/19-15/69

DATUM: 5. prosinca 2019.

Ur. broj 3-200-002-01/IV-19-02

**URIJEDLOG URBANISTIČKOG PLANA UREĐENJA ZONE UGOSTITELJSKO-  
TURISTIČKE NAMJENE (T3) UPU 19 - CRNA DUJMOVA  
- očitovanje na javnu raspravu**

Poštovani,

u skladu sa Vašim zahtjevom Klasa: 350-02/18-01/02, Ur.broj: 2198/23-03/1-19-21, zaprimljenog dana 26.11.2019. godine, po predmetu obavijesti o javnoj raspravi u postupku Prijedloga Urbanističkog plana uređenja zone ugostiteljsko-turističke namjene (T3) UPU 91 - Crna Dujmova, postupajući prema odredbama Zakona o energiji (NN 120/12, 14/14, 95/15, 102/15), Zakona o tržištu električne energije (NN 23/13, 95/15, 102/15, 68/18) kojim se uređuju elektroenergetske djelatnosti u RH, članak 1, stavak 3 i članak 8 i sukladno odredbama Zakona o prostornom uređenju (čl. 90.), temeljem dostavljenih kartografskih prikaza do sada važećih Prostorno planskih dokumenata Grada Obrovnca, i granica obuhvata UPU zone ugostiteljsko-turističke namjene (T3) UPU 91 - Crna Dujmova, obavljenog pregleda tekstualnog dijela i druge stručne dokumentacije i prikupljenih saznanja o stvarnom stanju u prostoru, Hrvatski operator prijenosnog sustava d.o.o., Sektor za razvoj, priključenja i izgradnju i upravljanje imovinom u sklopu svojih nadležnosti, donosi slijedeće:

## OČITOVANJE

Predmetno očitovanje dostavljamo Vam kao općinskom tijelu koje izrađuje Plan, provodi pripreme radnje, postupke koje prethode donošenju Izmjena i dopuna Urbanističkog plana uređenja zone ugostiteljsko-turističke namjene (T3) UPU 91 - Crna Dujmova i obavlja koordinaciju prema ostalim tijelima sudionicima izrade i prihvatanja Plana.

Pregledom tekstualnog dijela Izmjena i dopuna Urbanističkog plana uređenja zone ugostiteljsko-turističke namjene (T3) UPU 91 - Crna Dujmova, i Prostornog plana uređenja Grada Obrovnca, uvidom u odredbe za provođenje te grafičkog dijela Urbanističkog plana uređenja naselja zone ugostiteljsko-turističke namjene (T3) UPU 91 - Crna Dujmova Gora (karta 1. Namjena površina i karta 2.b. Elektroenergetski sustav i telekomunikacije) kao i neposrednim konzultacijama, obzirom na objekte prijenosne mreže (dalekovodi i transformatorske stanice napona 110, 220 i 400 kV) koji se nalaze u našoj nadležnosti, utvrdili smo slijedeće:

UPRAVA DRUŠTVA • Predsjednik Uprave Tomislav Plavšić • Članovi Dejan Liović • Zlatko Visković

IBAN HR97 2340 0091 1101 7745 1 • Privredna banka Zagreb • OIB 13148821633  
Trgovački sud u Zagrebu • MB5 080517105  
Temeljni kapital u iznosu 4.948.627.300,00 HRK  
uplaćen u cijelosti u novcu, stvarima i pravima  
[www.hops.hr](http://www.hops.hr)





Sukladno prethodno navedenim činjenicama da su postojeći i planirani objekti elektroprijenosne mreže izvan obuhvata Urbanističkog plana uređenja zone ugostiteljsko – turističke namjene (T3) UPU 91 – Crna Dujmova, Hrvatski operator prijenosnog sustava d.o.o. Prijenosno područje Split nema zahtjeve ni primjedbe u postupku javne rasprave i izrade UPU 91 – Crna Dujmova.

NAPOMENA: Ovo mišljenje odnosi se na objekte elektroprijenosne mreže (dalekovodi, transformatorske stanice napona 110 kV, 220 kV i 400 kV) koji su u nadležnosti Hrvatskog operatora prijenosnog sustava d.o.o.

Za eventualna pojašnjenja ili dodatne informacije vezane uz predmetno očitovanje možete se obratiti gđi Ivani Duvnjak, dipl.ing.građ. na tel. 021/405-967.

S poštovanjem

Direktor:

Zoran Sinčević, dipl.ing.



Preslik: - Arhiva

Na znanje: - Direktor Prijenosnog područja Split  
- Pomoćnik direktora Prijenosnog područja Split  
- Članovima Povjerenstva (D. Bluk, I. Duvnjak, G. Čubra, B. Čosić, L. Čurin)  
- Odjel za izgradnju Split (D. Škarica)



Co:

1. Sektor za razvoj, priključenja, izgradnju i upravljanje imovinom
2. Služba za pripremu izgradnje i izgradnju (B. Štambak, dipl. ing. el.)
3. Odjel za prostorno planiranje i izdavanje posebnih uvjeta (J. Moser, prof. geo-geo.)
4. Služba za razvoj, Odjel za održivi razvoj (S. Cazin, dipl. ing. el.)
5. Prijenosno područje Split, Ured direktora
6. Prijenosno područje Split, Služba za upravljanje područnom mrežom
7. Prijenosno područje Split, Odjel za nadzemne i kabelske vodove





ŽIVJETI ZAJEDNO

**Hrvatski Telekom d.d.**

Sektor pristupnih mreža

Odjel upravljanja elektroničkom komunikacijskom infrastrukturom

Radnička cesta 21, HR - 10110 Zagreb

Telefon: +385 1 4917202

Telefaks: +385 1 4917 118

Grad Obrovac

Trg d.Franje Tuđmana 1

23450 Obrovac

REPUBLIKA HRVATSKA  
ZADARSKA ŽUPANIJA  
GRAD OBROVAC  
OBROVAC

Primljeno:	24.12.2019
Klasifikacijska oznaka:	Ustrojstvena jedinica
350-02/19-01/02	
Uredbeni broj:	Prilozi Vrijednost
24823031-19-29	

OZNAKA T43-54271406-19  
KONTAKT Mirko Domitrović  
TELEFON 01-4918663  
DATUM 19. 12. 2019.

**NASTAVNO NA**

Obavijest o Prijedlogu Urbanističkog plana uređenja zone ugostiteljsko-turističke namjene (T3)UPU 91 – Crna Dujmova

Poštovani

Na osnovu Vašeg zahtjeva prema traženim informacijama dostavljamo opće napomene i smjernice za potrebe razvoja elektroničke komunikacijske infrastrukture.

Elektronička komunikacijska infrastruktura pokretnih mreža

Predlažemo usklađivanje prostorno-planske dokumentacije s Uredbom Vlade Republike Hrvatske o mjerilima razvoja elektroničke komunikacijske infrastrukture i druge povezane opreme, NN br. 131/2012 i Uredbom Vlade Republike Hrvatske o izmjenama uredbe o mjerilima razvoja elektroničke komunikacijske infrastrukture i druge povezane opreme, NN br. 92/2015 te svim aktualnim izmjenama.

Predlažemo korištenje terminologije kako je predviđeno u čl. 2. (Pojmovi) Zakona o elektroničkim komunikacijama (ZEKOM).

Potrebno je jasno i nedvojbeno razlikovati elektroničku komunikacijsku opremu koja se postavlja na postojećim građevinama (antenski prihvat) od elektroničke komunikacijske opreme koja se postavlja na samostojećim antenskim stupovima.

**HRVATSKI TELEKOM D.D.**

Radnička cesta 21, 10000 Zagreb

Telefon: +385 1 491-1000 | faks: +385 1 491-1011 | Internet: www.t.ht.hr, www.hrvatskitelekom.hr

Poslovna banka: Zagrebačka banka d.d. Zagreb | IBAN: HR24 2360 0001 1013 1087 5 | SWIFT-BIC: ZABAH22X

Nadzorni odbor: J. R. Talbot - predsjednik

Uprava: K. Nempis - predsjednik, D. Daub, I. Bartulović, B. Drilo, N. Rapaić, S. Kramar

Registar trgovačkih društava: Trgovački sud u Zagrebu, MBS: 080266256 | OIB: 81793146560 | PDV identifikacijski broj: HR 81793146560

Temeljni kapital: 10.244.977.390,25 kuna | Ukupan broj dionica: 81.670.064 dionica bez nominalnog iznosa

Predlažemo da cjeloviti tekst provedbenih odredbi pokretnih komunikacija glasi:

*Elektronička komunikacijska infrastruktura (EKI) i povezana oprema prema načinu postavljanja, dijeli se na elektroničku komunikacijsku infrastrukturu i povezanu opremu na postojećim građevinama (antenski prihvat), i elektroničku komunikacijsku infrastrukturu i povezanu opremu na samostojećim antenskim stupovima.*

*Za izradu grafičkog prikaza samostojećih antenskih stupova koriste se podaci iz Dodatka 2. „Objedinjeni plan razvoja pokretne komunikacijske infrastrukture“ Uredbe Vlade Republike Hrvatske o izmjenama uredbe o mjerilima razvoja elektroničke komunikacijske infrastrukture i druge povezane opreme, NN br. 92/2015.*

*U grafičkom prikazu određena su područja planiranih zona elektroničke komunikacijske infrastrukture za smještaj samostojećih antenskih stupova u radijusu od 1000 m do 3000 m, kao i položaji aktivnih lokacija, koje predstavljaju EKI zone radijusa 100 m.*

*Unutar zone elektroničke komunikacijske infrastrukture uvjetuje se gradnja samostojećeg antenskog stupa takvih karakteristika da može prihvatiti više operatora.*

*Iznimno, ukoliko lokacijski uvjeti ne dozvoljavaju izgradnju jednog stupa koji ima takve karakteristike da može primiti sve zainteresirane operatore (visina i sl.) dozvoljava se izgradnja nekoliko nižih stupova koji na zadovoljavajući način mogu pokriti planirano područje signalom.*

*Ukoliko je unutar zone planirane elektroničke komunikacijske infrastrukture već izgrađen samostojeći antenski stup/stupovi, tada je moguće planirati izgradnju dodatnog stupa za ostale operatore/operatora.*

*Dopušteno je postavljanje elektroničke komunikacijske infrastrukture i povezane opreme na postojećim građevinama (antenski prihvat) u skladu s posebnim uvjetima tijela i/ili osoba određenim posebnim propisima koji propisuju posebne uvjete gradnje.*

*Antenski prihvat, koji se postavlja na postojeće građevine, ne planiraju se u dokumentima prostornog uređenja.*

**HRVATSKI TELEKOM D.D.**

Radnička cesta 21, 10000 Zagreb

Telefon: +385 1 491-1000 | faks: +385 1 491-1011 | Internet: [www.t.ht.hr](http://www.t.ht.hr), [www.hrvatskitelekom.hr](http://www.hrvatskitelekom.hr)

Poslovna banka: Zagrebačka banka d.d. Zagreb | IBAN: HR24 2360 0001 1013 1087 5 | SWIFT-BIC: ZABAHR2X

Nadzorni odbor: J. R. Talbot - predsjednik

Uprava: K. Nempis - predsjednik, D. Daub, I. Bartulović, B. Drilo, N. Rapačić, S. Kramar

Registar trgovačkih društava: Trgovački sud u Zagrebu, MBS: 080266256 | OIB: 81793146560 | PDV identifikacijski broj: HR 81793146560

Temeljni kapital: 10.244.977.390,25 kuna | Ukupan broj dionica: 81.670.064 dionica bez nominalnog iznosa





Predlažemo da tekst provedbenih odredbi nepokretnih komunikacija sadrži nužne dijelove prema opisu

Linijaska i točkasta infrastruktura fiksnih komunikacija

Uvažavanjem Strategije razvoja širokopojasnog pristupa internetu razvoj elektroničke komunikacijske infrastrukture proglašen je od interesa za Republiku Hrvatsku i jedan je od preduvjeta razvoja suvremenog gospodarstva.

Ciljevi razvoja elektroničke komunikacijske infrastrukture su :

- razvoj gospodarstva utemeljenog na znanju i inovacijama
- promicanje gospodarstva koje učinkovitije iskorištava resurse, koje je "zelenije" i konkurentnije
- održavanje gospodarstva s visokom stopom zaposlenosti koje donosi društvenu i teritorijalnu povezanost

*U definiranom području planirati uvjete za razvoj infrastrukture te njihov razmještaj u prostoru. Za sve nove poslovne, stambeno-poslovne i stambene zgrade predvidjeti izgradnju kabelske kanalizacije do najbliže točke konekcije s postojećom, a sve prema Zakonu o elektroničkim komunikacijama i odgovarajućim Pravilnicima. Isto vrijedi i za sve poslovne, rekreacijske i urbane zone.*

Osigurati razvoj širokopojasnog pristupa s ciljem revitalizacija ruralnih područja definiranjem sustava telekomunikacijskih veza pomoću koridora, trasa kroz građevinska područja naselja i površina za izdvojene namjene te kroz ostala područja šumskih i poljoprivrednih površina. Ruralnom stanovništvu treba osigurati suvremeni infrastrukturni standard.

*Za razvoj naselja, turističke ponude, uspostavljanje visokog stupnja kontrole zaštite, upravljanja i dr. od izuzetne važnosti poboljšati i obnoviti postojeću EKI, te predvidjeti izgradnju nove EKI na područjima na kojima se održavaju sportska natjecanja, društvene aktivnosti te na rubnim područjima PP u sklopu osiguravanja suvremenog infrastrukturnog standarda.*

**Smjernice**

*Glavnu trasu novo planirane KK treba usmjeriti na postojeću komutaciju, treba predvidjeti mogućnost za montažu komunikacijsko-distributivnih čvorova kabinetskog tipa, dimenzija 2x1x2 m za koju lokaciju je potreban EE priključak ali nije potrebno formirati zasebnu katastarsku parcelu. Potrebno predvidjeti mogućnost za realizaciju zračne distributivne Cu i FTTx mreže uz zajedničko korištenje postojećih EE stupova kao i ugradnju novih TK stupova.*

U slučaju potrebe izgradnje magistralnih EKI kapaciteta za povezivanja susjednih područja, potrebno je omogućiti formiranje koridora za kapacitete koji nisu u funkciji samog područja iz obuhvata plana.

**HRVATSKI TELEKOM D.D.**

Radnička cesta 21, 10000 Zagreb

Telefon: +385 1 491-1000 | faks: +385 1 491-1011 | Internet: [www.t.ht.hr](http://www.t.ht.hr), [www.hrvatskitelekom.hr](http://www.hrvatskitelekom.hr)

Poslovna banka: Zagrebačka banka d.d. Zagreb | IBAN: HR24 2360 0001 1013 1087 5 | SWIFT-BIC: ZABAHK2X

Nadzorni odbor: J. R. Talbot - predsjednik

Uprava: K. Nempis - predsjednik, D. Daub, I. Bartulović, B. Drilo, N. Rapaić, S. Kramar

Registar trgovačkih društava: Trgovački sud u Zagrebu, MBS: 080266256 | OIB: 81793146560 | PDV identifikacijski broj: HR 81793146560

Temeljni kapital: 10.244.977.390,25 kuna | Ukupan broj dionica: 81.670.064 dionica bez nominalnog iznosa

Zakonska regulativa:

- Zakon o prostornom uređenju
- Zakon o gradnji
- Pravilnik o jednostavnim građevinama i radovima
- Zakon o elektroničkim komunikacijama
- Uredba o mjerilima razvoja elektroničke komunikacijske infrastrukture i druge povezane opreme
- Pravilnik o tehničkim uvjetima gradnje i uporabe telekomunikacijske infrastrukture
- Pravilnik o načinu i uvjetima određivanja zone komunikacijske infrastrukture i povezane opreme, zaštitne zone i radijskog koridora, te obaveze investitora radova ili građevine
- Strategija razvoja širokopojasnog pristupa internetu
- Zakon o mjerama za smanjenje troškova postavljanja elektroničkih komunikacijskih mreža velikih brzina
- Pravilnik o svjetlovodnim distribucijskim mrežama
- Pravilnik o tehničkim uvjetima za kabelsku kanalizaciju
- Pravilnik o načinu i uvjetima pristupa i zajedničkog korištenja elektroničke komunikacijske infrastrukture i druge povezane opreme

S poštovanjem,

Odjel upravljanja elektroničkom  
komunikacijskom infrastrukturom  
Kruno Tršinski, ing.

**HRVATSKI TELEKOM D.D.**

Radnička cesta 21, 10000 Zagreb

Telefon: +385 1 491-1000 | faks: +385 1 491-1011 | Internet: [www.t.ht.hr](http://www.t.ht.hr), [www.hrvatskitelekom.hr](http://www.hrvatskitelekom.hr)


Poslovna banka: Zagrebačka banka d.d. Zagreb | IBAN: HR24 2360 0001 1013 1087 5 | SWIFT-BIC: ZABAH2X

Nadzorni odbor: J. R. Talbot - predsjednik

Uprava: K. Nempis - predsjednik, D. Daub, I. Bartulović, B. Drilo, N. Rapaić, S. Kramar

Registar trgovačkih društava: Trgovački sud u Zagrebu, MBS: 080266256 | OIB: 81793146560 | PDV identifikacijski broj: HR 81793146560

Temeljni kapital: 10.244.977.390,25 kuna | Ukupan broj dionica: 81.670.064 dionica bez nominalnog iznosa



## HRVATSKE VODE

VODNOGOSPODARSKI ODJEL  
ZA SLIVOVE JUŽNOG JADRANA  
21000 Split, Vukovarska 35

Telefon: 021 / 309 400

Telefax: 021 / 309 491

KLASA: 350-02/19-01/0000008

URBROJ: 374-24-1-20-3

Datum: 03.01.2020.g.

REPUBLIKA HRVATSKA  
ZADARSKA ŽUPANIJA  
GRAD OBROVAC  
OBROVAC

Primljeno:	09.01.2020
Klasifikacijska oznaka:	Ustrojstvena jedinica
350-02/18-01/02	
Urudžbeni broj:	Prilozi Vrijednost
2198/23-03-1-20-30	

ZADARSKA ŽUPANIJA  
GRAD OBROVAC

Jedinstveni upravni odjel

**PREDMET:** Izrada Urbanističkog plana uređenja ugostiteljsko-turističke zone Crna Dujmova – UPU 91, Grad Obrovac - očitovanje na prijedloga plana, javna rasprava, dostavlja se

**Veza:** Vaš zahtjev Klasa: 350-02/18-01/02, URBROJ: 2198/23-03-1-19-21 od 20.11.2019.g.,  
zaprimljeno 28.11.2019.g.

Uvidom u prijedlog za javnu raspravu Urbanističkog plana uređenja ugostiteljsko-turističke zone Crna Dujmova – UPU 91 (izrađivač Konus d.o.o. Dobropoljana, listopad 2019.), dostavljenog na CD-u, Hrvatske vode su utvrdile kako su u istom predviđena rješenja vodoopskrbe, zaštite od štetnog djelovanja voda i zaštite voda od onečišćenja kroz realizaciju sustava odvodnje i objekata za pročišćavanje, kao i odredbe za provođenje plana, usklađeni su sa planskim dokumentima upravljanja vodama.

Budući da vodoopskrbnim sustavom područja Grada Obrovca upravlja tvrtka Vodovod d.o.o. Zadar, potrebno je ishoditi njihovo pozitivno mišljenje na prijedlog predmetnog Plana prije njegovog prihvatanja. Kako od strane nadležnih tijela Grada Obrovca do sada nije donesena odluka u komunalnoj tvrtki u čijoj će nadležnosti biti razvoj i održavanje sustava odvodnje otpadnih voda na području Grada Obrovca, stručne službe Grada trebaju prije prihvatanja predmetnog Plana dati pozitivno mišljenje na predviđena rješenja odvodnje, pročišćavanja i dispozicije otpadnih voda.

Mišljenja smo da je prijedlog za javnu raspravu Urbanističkog plana uređenja ugostiteljsko-turističke zone Crna Dujmova – UPU 91 sukladan sa planskim dokumentima upravljanja vodama, prema članku 39. Zakona o vodama (NN 66/19).

S poštovanjem,

Direktor:  
Irina Putica, dipl.ing.građ.

Dostava:

1. 24 – 1, ovdje
2. Pismohrana



074775353



**Mišljenje nadležnog upravnog tijela u Zadarskoj županiji da za predmetni Plan nije potrebno provesti postupak ocjene o potrebi strateške procjene utjecaja na okoliš jer se radi o planu čija je potreba donošenja i obuhvat već definirana/određena prostornim planom šireg područja.**



REPUBLIKA HRVATSKA



ZADARSKA ŽUPANIJA

UPRAVNI ODJEL ZA PROSTORNO UREĐENJE,  
ZAŠTITU OKOLIŠA I KOMUNALNE POSLOVE

KLASA: 351-04/19-01/72  
URBROJ: 2198/1-07/2-19-2  
Zadar, 8. travnja 2019. godine

GRAD OBROVAC

Poštovani,

zaprimili smo Vaš zahtjev za davanje mišljenja o potrebi provedbe postupka ocjene o potrebi strateške procjene, odnosno strateške procjene utjecaja na okoliš Urbanističkog plana uređenja zone ugostiteljsko-turističke namjene (T3) - UPU 91 - Crna Dujmovača. Prema Odluci o izradi razlozi za izradu UPU-a su: omogućavanje realizacije kampa detaljnijim definiranjem sadržaja zone; obveza temeljem članka 15. Prostornog plana uređenja Zadarske županije; obveza temeljem članka 158. Prostornog plana uređenja Grada Obrovača i podizanje opće razine kvalitete i standarda predmetnog područja. Obuhvat Plana određen je u Prostornom planu uređenja Zadarske županije i obuhvaća površinu od cca. 3 ha.

Upravni odjel za prostorno uređenje, zaštitu okoliša i komunalne poslove Zadarske županije smatra da za izradu Urbanističkog plana uređenja zone ugostiteljsko-turističke namjene (T3) - UPU 91 - Crna Dujmovača nije potrebno provesti postupak ocjene o potrebi strateške procjene utjecaja na okoliš jer, uvidom u Prostorni plan Zadarske županije (Službeni glasnik Zadarske županije broj 2/01, 6/04., 2/05., 17/06., 3/10., 15/14. i 14/15.), nalazimo da je ugostiteljsko-turističke zona Crna Dujmovača, T3, površine 3 ha., planirana Prostornim planom Zadarske županije. Kako su za posljednje dvije Izmjene i dopune Prostornog plana Zadarske županije provedeni postupci ocjene o potrebi strateške procjene, koji su završili Odlukama župana kojima se utvrđuje da za njih nije potrebno provesti stratešku procjenu, u svrhu izbjegavanja umnožavanja istovrsnih postupaka, ovo tijelo smatra da za predmetni UPU nije potrebno provesti postupak ocjene o potrebi strateške procjene utjecaja na okoliš.

DOSTAVITI:

1. Grad Obrovac
2. Arhiva, ovdje



POMOĆNIK PROČELNIKA  
Josip Matić, dipl. iur.

Izvešće pripremili:

Za izrađivača:

**KONUS d.o.o.**

Za nositelja izrade:

**REPUBLIKA HRVATSKA  
GRAD OBROVAC**

Mario Svaguša, dipl.ing.arh.



MARIO SVAGUŠA  
dipl.ing.arh.  
OVLAŠTENI ARHITEKT  
URBANIST  
A-U 64



Gordana Renić