

ZADARSKA ŽUPANIJA
URBANISTIČKI PLAN UREĐENJA
GOSPODARSKO-PROIZVODNE ZONE
BILISANI – UPU 51
0. OBUHVATA PLANA

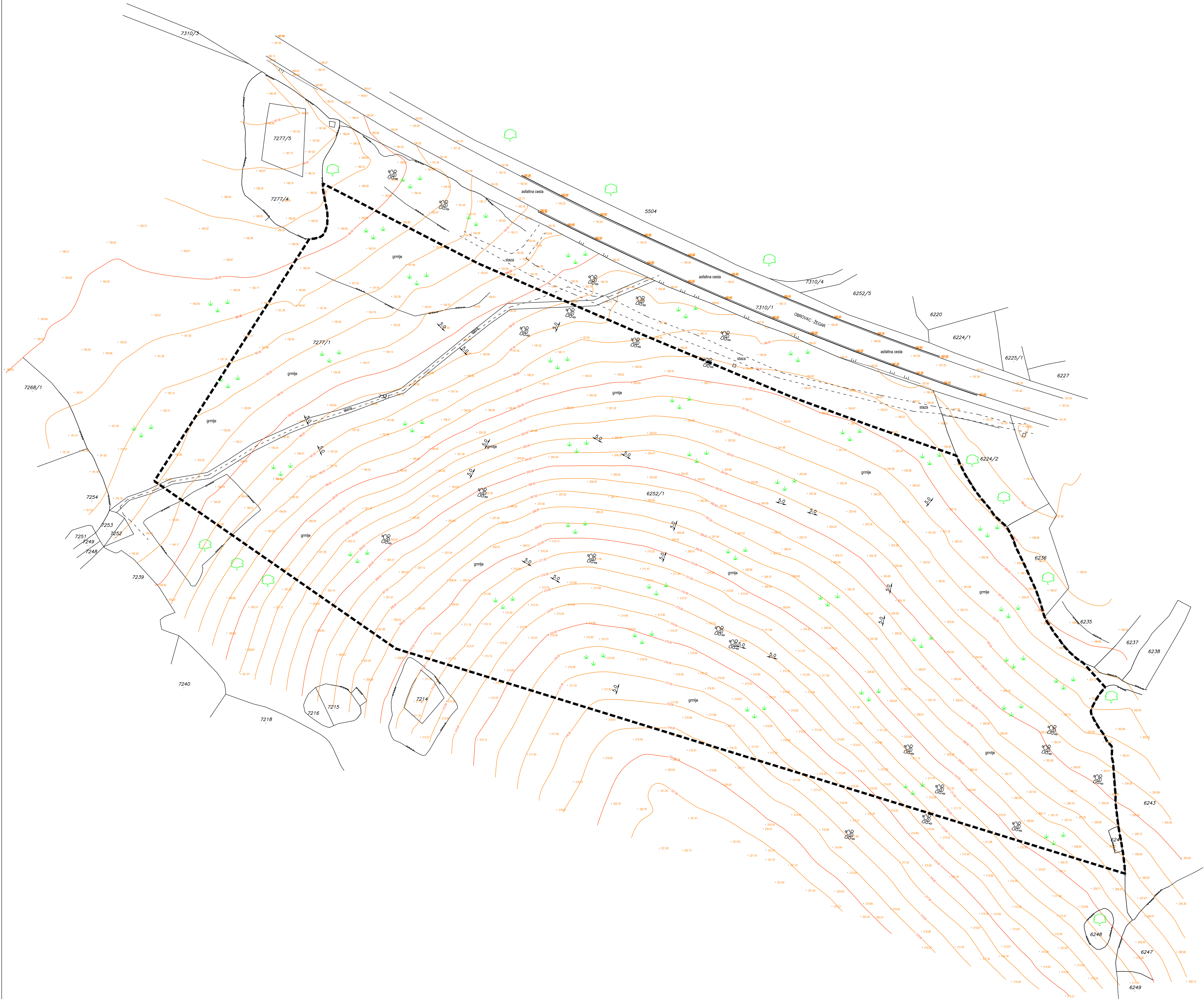
MJ. 1:1 000

PRIJEDLOG PLANA

KAZALO:

GRANICE

----- GRANICA OBUHVATA PLANA



ZADARSKA ŽUPANIJA
GRAD OBROVAC



Naziv prostornog plana: **GOSPODARSKO-PROIZVODNE ZONE**
URBANISTIČKI PLAN UREĐENJA - BILISANI – UPU 51

Naziv kartografskog prikaza: **0. OBUHVAT PLANA**

Broj kartografskog prikaza: **0.** Mjerilo kartografskog prikaza: **1:1 000**

Odluka o izradi prostornog plana (službeno glasilo): **Službeni glasnik Grada Obrovara 5/17** Odluka predstavničkog tijela o donošenju plana (službeno glasilo):

Javna rasprava (datum objave): Javni uvid održan: od: do:

Pečat tijela odgovornog za provođenje javne rasprave: Odgovorna osoba za provođenje javne rasprave: Gordana Renić, dipl. oec.

Suglasnost na plan prema članku 108. Zakona o prostornom uređenju ("Narodne novine" br. 153/13.): broj suglasnosti klasa: datum:

Pravna osoba/tijelo koje je izradilo plan: **KONUS d.o.o. Dobropoljana**

Pečat pravne osobe/tijela koje je izradilo plan: Odgovorna osoba: Vice Tadić, dipl.ing.građ.

Voditelj plana: Mario Svaguša, dipl.ing.arh.

Stručni tim u izradi plana:
1. Mario Svaguša, dipl.ing.arh.
2. Vice Tadić, dipl.ing.građ.
3. Ivana Grbić, mag.ing.aedif.
4. Božidar Škara, dipl.ing.el.
5. Marko Ročak, mag.ing.el.
6. Petra Tadić, MBA

Pečat predstavničkog tijela: Predsjednik predstavničkog tijela:

Istovjetnost ovog plana s izvornikom ovjerava: Pečat nadležnog tijela:

ZADARSKA ŽUPANIJA
URBANISTIČKI PLAN UREĐENJA
GOSPODARSKO-PROIZVODNE ZONE
BILISANI – UPU 51

1. KORIŠTENJE I NAMJENA POVRŠINA

MJ. 1:1 000

PROJEKAT

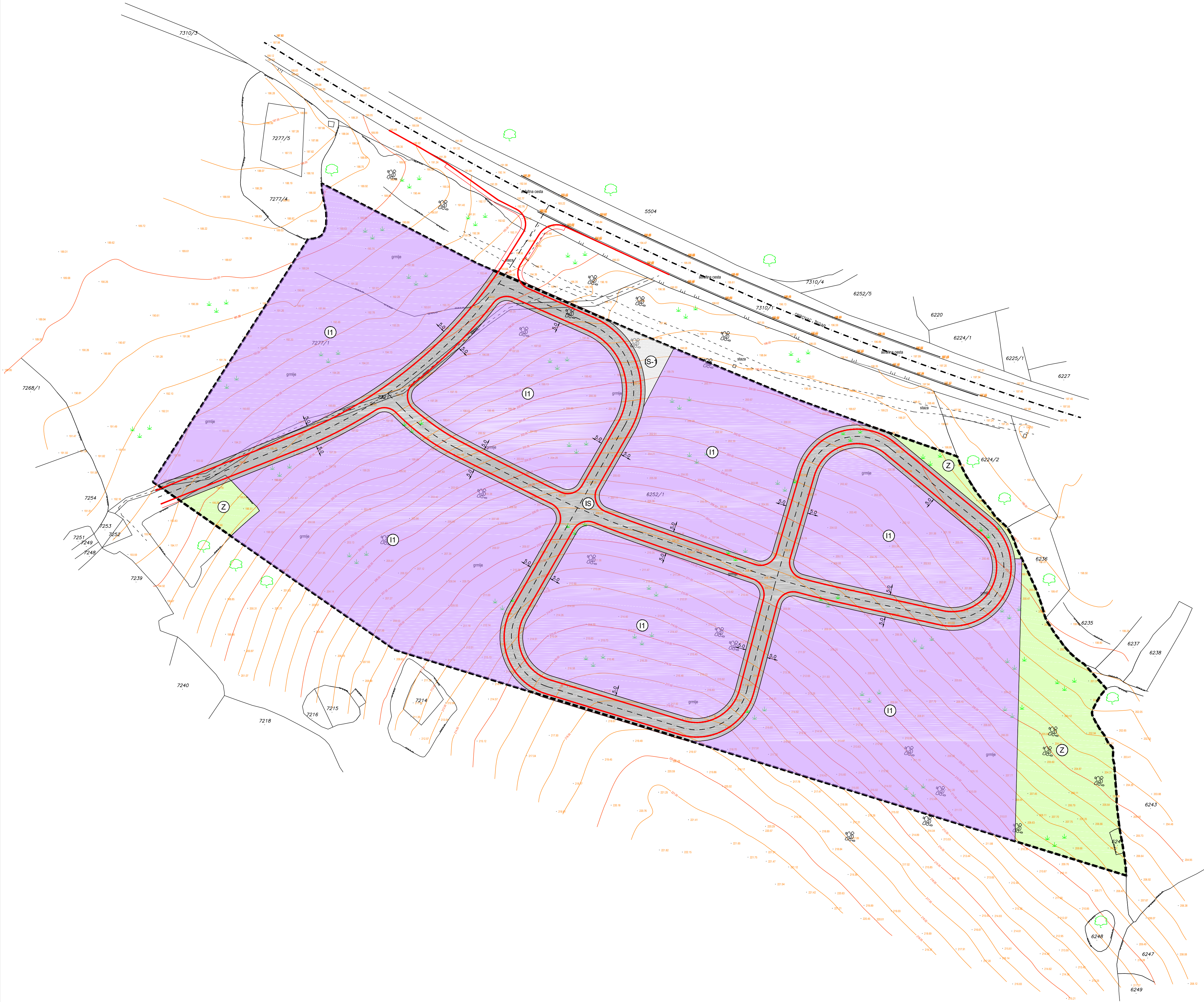
KAZALO:

GRANICE

GRANICA OBUHVATA PLANA

NAMJENA POVRŠINA

- GOSPODARSKA NAMJENA
PROIZVODNA - I1-pretežno industrijska
- ZAŠTITNE ZELENE POVRŠINE
- POVRŠINE INFRASTRUKTURNIH SUSTAVA
PROMETNE POVRŠINE - IS
- POVRŠINE INFRASTRUKTURNIH SUSTAVA
POVRŠINE OSTALIH INF. SUSTAVA- IS-1



ZADARSKA ŽUPANIJA
URBANISTIČKI PLAN UREĐENJA
GOSPODARSKO-PROIZVODNE ZONE
BILISANI – UPU 51
2. PROMETNA, ULIČNA I KOMUNALNA
INFRASTRUKTURNA MREŽA
2a.Prometna infrastruktura
MJ. 1:1 000 **PRIJEDLOG PLANA**

KAZALO:

GRANICE

----- GRANICA OBUHVATA PLANA

ELEMENTI KONSTRUKCIJE CESTE

--- OS CESTE

— TANGENTA OSI CESTE

A — oznaka ceste

A₁ — oznaka odvojka ceste

A₁₁ — oznaka sjecišta tangenata

12.10 — kota ceste

A-A — OZNAKA PRESJEKA CESTE

OSTALI ELEMENTI CESTE

— RUBNJAK

— OSTALI ELEMENTI

— KOLNE POVRŠINE

— PJEŠAČKE POVRŠINE



ZADARSKA ŽUPANIJA

URBANISTIČKI PLAN UREĐENJA

GOSPODARSKO-PROIZVODNE ZONE

BILISANI – UPU 51

2. PROMETNA, ULIČNA I KOMUNALNA

INFRASTRUKTURNA MREŽA

2b.Elektroenergetski sustav i telekomunikacije

MJ. 1:1 000

PRIJEDLOG PLANA

KAZALO:

GRANICE

--- GRANICA OBUHVATA PLANA

ELEKTROENERGETIKA

— ELEKTRIKA 10(20) kv VOD

--- ELEKTRIKA 10(20) kv VOD - PLANIRANI

ITS PLANIRANA TRAFOSTANICA

--- ELEKTRIKA 0.4kv VOD - PLANIRANI

20kV OPIS

TELEKOMUNIKACIJE

— TK PODZEMNI VOD

--- PLANIRANI TK PODZEMNI VOD

optika 2x24n, OPIS



ZADARSKA ŽUPANIJA		S	
GRAD OBROVAC			
Naziv prostornog plana:		GOSPODARSKO-PROIZVODNE ZONE	
URBANISTIČKI PLAN UREĐENJA -		BILISANI – UPU 51	
Naziv kartografskog prikaza:		2.PROMETNA, ULIČNA I KOMUNALNA INFRASTRUKTURNA MREŽA - Elektroenergetski sustav i telekomunikacije	
Broj kartografskog prikaza:	2B.	Mjerilo kartografskog prikaza:	1:1 000
Odluka o izradi prostornog plana (službeno glasilo):		Odluka predstavničkog tijela o donošenju plana (službeno glasilo):	
Službeni glasnik Grada Obrovc 5/17			
Javna rasprava (datum objave):		Javni uvid održan:	
		od:	
		do:	
Pečat tijela odgovornog za provođenje javne rasprave:		Odgovorna osoba za provođenje javne rasprave:	
		Gordana Renić, dipl. oec.	
Suglasnost na plan prema članku 108. Zakona o prostornom uređenju ("Narodne novine" br. 153/13.):		datum:	
broj suglasnosti klasa:			
Pravna osoba/tijelo koje je izradilo plan:		KONUS d.o.o. Dobropoljana	
Pečat pravne osobe/tijela koje je izradilo plan:		Odgovorna osoba:	
		Vice Tadić, dipl.ing.građ.	
Voditelj plana:			
Mario Svaguša, dipl.ing.arh.			
Stručni tim u izradi plana:			
1. Mario Svaguša, dipl.ing.arh.		4. Božidar Škara dipl.ing.el.	
2. Vice Tadić, dipl.ing.građ.		5. Marko Ročak mag.ing.el.	
3. Ivana Grbić, mag.ing.aedif.		6. Petra Tadić MBA	
Pečat predstavničkog tijela:		Predsjednik predstavničkog tijela:	
Istovjetnost ovog plana s izvornikom ovjerava:		Pečat nadležnog tijela:	

ZADARSKA ŽUPANIJA

URBANISTIČKI PLAN UREĐENJA

GOSPODARSKO-PROIZVODNE ZONE

BILIŠANI – UPU 51

2. PROMETNA, ULIČNA I KOMUNALNA

INFRASTRUKTURNA MREŽA

2c.Vodnogospodarski sustav

MJ. 1:1 000

PRIJEDLOG PLANA

KAZALO:

GRANICE

----- GRANICA OBUHVATA PLANA

VODOOPSKRBA

— VODOVOD

----- PLANIRANA VODOVOD

●NH NADZEMNI HIDRANT

DN61 OPIS

ODVODNJA OTPADNIH VODA

----- PLANIRANA ODVODNJA

----- PLANIRANA ODVODNJA - tlačna

← SMJER ODVODNJE

DN62 OPIS

ODVODNJA OBORINSKIH VODA

----- PLANIRANA ODVODNJA

→ SMJER ODVODNJE

DN63 OPIS

ZADARSKA ŽUPANIJA

GRAD OBROVAC

Naziv prostornog plana: **GOSPODARSKO-PROIZVODNE ZONE**
URBANISTIČKI PLAN UREĐENJA - BILIŠANI – UPU 51

Naziv kartografskog prikaza:
2.PROMETNA, ULIČNA I KOMUNALNA INFRASTRUKTURNA MREŽA - Vodnogospodarski sustav

Broj kartografskog prikaza: **2B.** Mjerilo kartografskog prikaza: **1:1 000**

Odluka o izradi prostornog plana (službeno glasilo): **Službeni glasnik Grada Obrovara 5/17** Odluka predstavničkog tijela o donošenju plana (službeno glasilo):

Javna rasprava (datum objave): Javni uvid održan: od: do:

Pečat tijela odgovornog za provođenje javne rasprave: Odgovorna osoba za provođenje javne rasprave: Gordana Renić, dipl. oec.

Suglasnost na plan prema članku 108. Zakona o prostornom uređenju ("Narodne novine" br. 153/13.): broj suglasnosti klasa: datum:

Pravna osoba/tijelo koje je izradilo plan: **KONUS d.o.o. Dobropoljana**

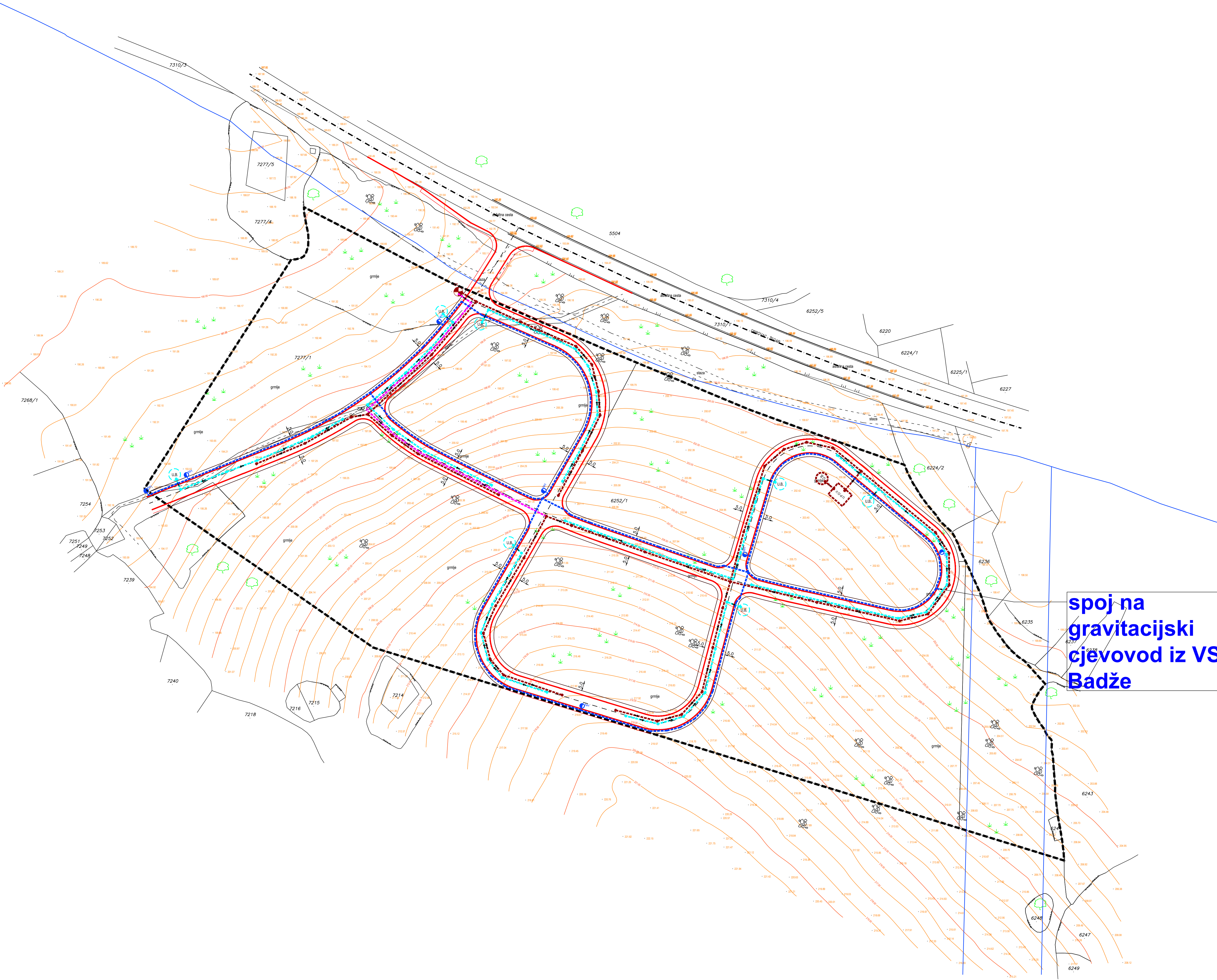
Pečat pravne osobe/tijela koje je izradilo plan: Odgovorna osoba: Vice Tadić, dipl.ing.građ.

Voditelj plana: Mario Svaguša, dipl.ing.arh.

Stručni tim u izradi plana:
1. Mario Svaguša, dipl.ing.arh.
2. Vice Tadić, dipl.ing.građ.
3. Ivana Grbić, mag.ing.aedif.
4. Božidar Škara, dipl.ing.el.
5. Marko Ročak, mag.ing.el.
6. Petra Tadić, MBA

Pečat predstavničkog tijela: Predsjednik predstavničkog tijela:

Istovjetnost ovog plana s izvornikom ovjerava: Pečat nadležnog tijela:



ZADARSKA ŽUPANIJA

URBANISTIČKI PLAN UREĐENJA

GOSPODARSKO-PROIZVODNE ZONE

BILIŠANI – UPU 51

3. UVJETI KORIŠTENJA,UREĐENJA I

ZAŠTITE POVRŠINA

3b.Uvjeti zaštite i oblici korištenja

MJ. 1:1 000

PRIJEDLOG PLANA

KAZALO:

GRANICE

GRANICA OBUHVATA PLANA

GLAVNI PRAVCI EVAKUACIJE

EVAKUACIJSKI PUTEVI

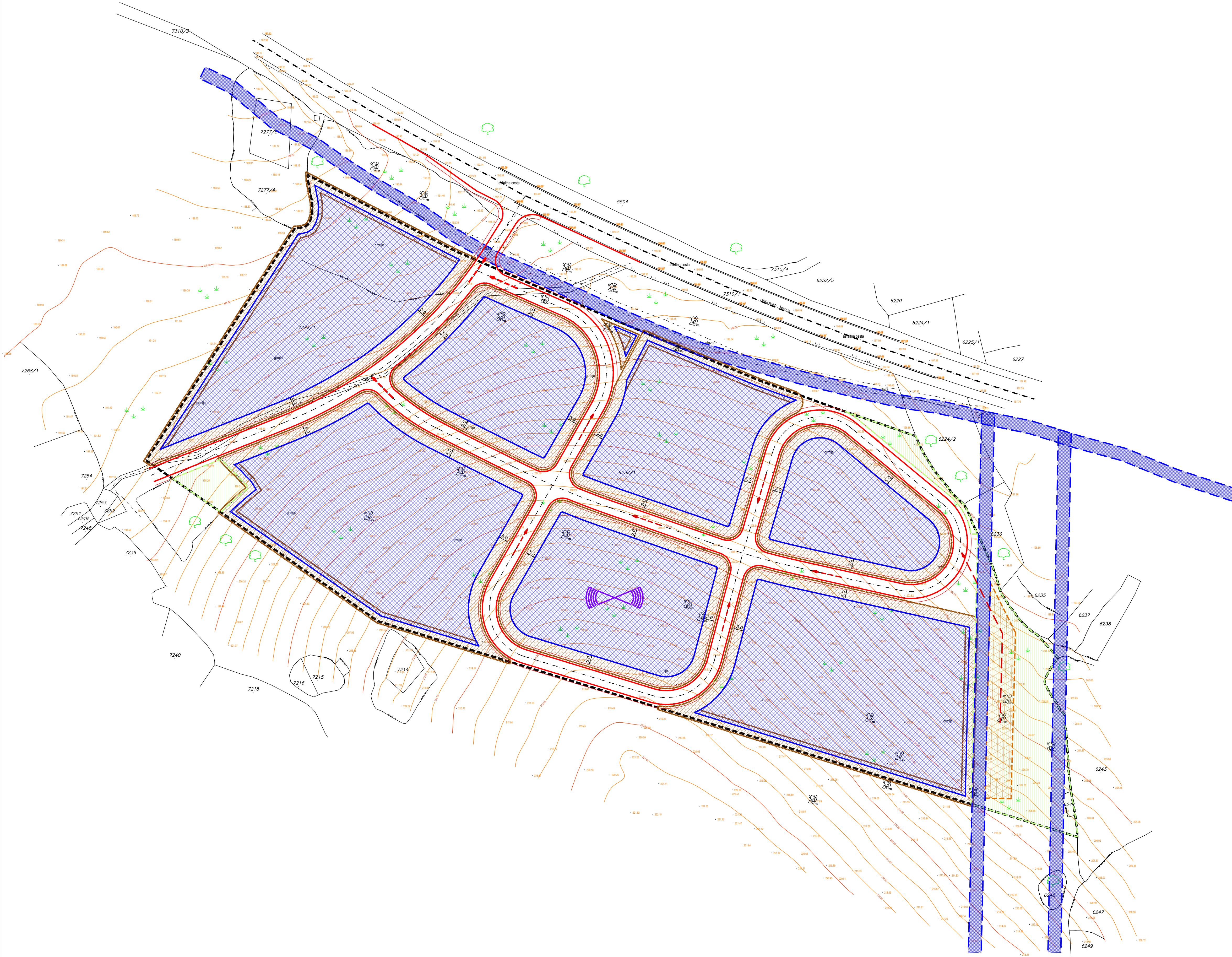
POVRŠINE ZA SKLANJANJE KORISNIKA (ZAKLONI)

SIRENA ZA UZBUNJIVANJE I DAVANJE PRIOPĆENJA STANOVNIŠTVU

max. PODRUČJE ZARUŠAVANJA USLIJED POTRESA

OBLICI KORIŠTENJA

NOVA GRADNJA



ZADARSKA ŽUPANIJA		S	
GRAD OBROVAC			
Naziv prostornog plana:		GOSPODARSKO-PROIZVODNE ZONE	
URBANISTIČKI PLAN UREĐENJA -		BILIŠANI – UPU 51	
Naziv kartografskog prikaza:		3.UVJETI KORIŠTENJA,UREĐENJA I ZAŠTITE POVRŠINA -Uvjeti zaštite	
Broj kartografskog prikaza:	3B.	Mjerilo kartografskog prikaza:	1:1 000
Odluka o izradi prostornog plana (službeno glasilo):		Odluka predstavničkog tijela o donošenju plana (službeno glasilo):	
Službeni glasnik Grada Obrovc 5/17			
Javna rasprava (datum objave):		Javni uvid održan:	
		od:	
		do:	
Pečat tijela odgovornog za provođenje javne rasprave:		Odgovorna osoba za provođenje javne rasprave:	
		Gordana Renić, dipl. oec.	
Suglasnost na plan prema članku 108. Zakona o prostornom uređenju ("Narodne novine" br. 153/13.):		datum:	
broj suglasnosti klasa:			
Pravna osoba/tijelo koje je izradilo plan:		KONUS d.o.o. Dobropoljana	
Pečat pravne osobe/tijela koje je izradilo plan:		Odgovorna osoba:	
		Vice Tadić, dipl.ing.građ.	
Voditelj plana:			
Mario Svaguša, dipl.ing.arh.			
Stručni tim u izradi plana:			
1. Mario Svaguša, dipl.ing.arh.		4. Božidar Škara dipl.ing.el.	
2. Vice Tadić, dipl.ing.građ.		5. Marko Ročak mag.ing.el.	
3. Ivana Grbić, mag.ing.aedif.		6. Petra Tadić MBA	
Pečat predstavničkog tijela:		Predsjednik predstavničkog tijela:	
Istovjetnost ovog plana s izvornikom ovjerava:		Pečat nadležnog tijela:	

ZADARSKA ŽUPANIJA

URBANISTIČKI PLAN UREĐENJA

GOSPODARSKO-PROIZVODNE ZONE

BILISANI – UPU 51

3. UVJETI KORIŠTENJA, UREĐENJA I

ZAŠTITE POVRŠINA

3a. Uvjeti korištenja

MJ. 1:1 000

PRIJEDLOG PLANA

KAZALO:

GRANICE

GRANICA OBUHVATA PLANA

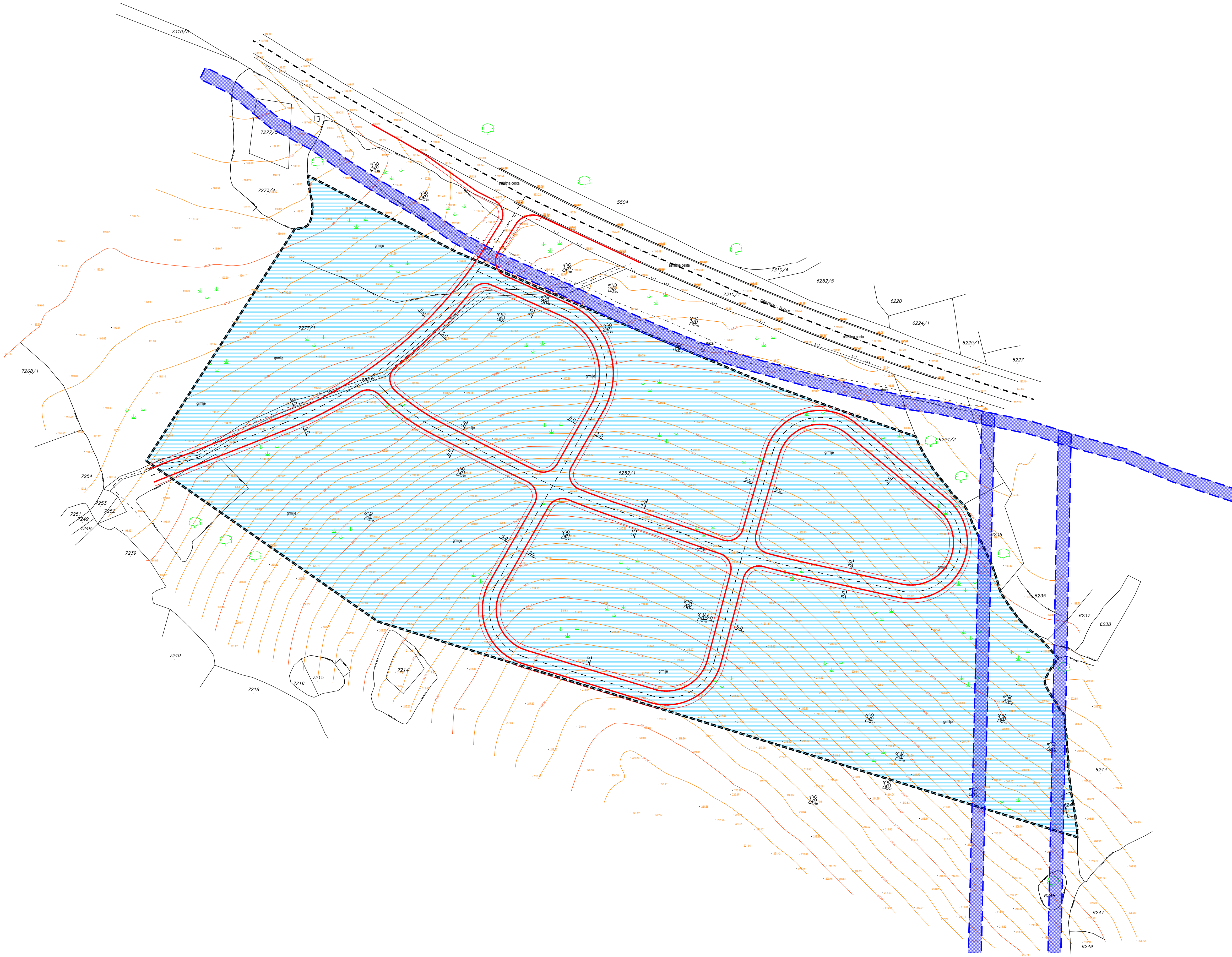
UVJETI KORIŠTENJA


TLO

ZAŠTITNI KORIDOR VODOOPSKRBNOG CJEVOVODA

VODE

VODONOSNO PODRUČJE



<div>ZADARSKA ŽUPANIJA</div> <div>GRAD OBROVAC</div>		
Naziv prostornog plana:		GOSPODARSKO-PROIZVODNE ZONE
URBANISTIČKI PLAN UREĐENJA -		BILIŠANI – UPU 51
Naziv kartografskog prikaza:		3. UVJETI KORIŠTENJA, UREĐENJA I ZAŠTITE POVRŠINA - Uvjeti korištenja
Broj kartografskog prikaza:	3A.	Mjerilo kartografskog prikaza: 1:1 000
Odluka o izradi prostornog plana (službeno glasilo): Službeni glasnik Grada Obrovac 5/17		Odluka predstavničkog tijela o donošenju plana (službeno glasilo):
Javna rasprava (datum objave):		Javni uvid održan: od: do:
Pečat tijela odgovornog za provođenje javne rasprave:		Odgovorna osoba za provođenje javne rasprave: Gordana Renić, dipl. oec.
Suglasnost na plan prema članku 108. Zakona o prostornom uređenju ("Narodne novine" br. 153/13.): broj suglasnosti klasa: datum:		
Pravna osoba/tijelo koje je izradilo plan: KONUS d.o.o. Dobropoljana		
Pečat pravne osobe/tijela koje je izradilo plan:		Odgovorna osoba: Vice Tadić, dipl.ing.građ.
Voditelj plana: Mario Svaguša, dipl.ing.arh.		
Stručni tim u izradi plana: 1. Mario Svaguša, dipl.ing.arh. 2. Vice Tadić, dipl.ing.građ. 3. Ivana Grbić, mag.ing.aedif. 4. Božidar Škara dipl.ing.el. 5. Marko Ročak mag.ing.el. 6. Petra Tadić MBA		
Pečat predstavničkog tijela:		Predsjednik predstavničkog tijela:
Istovjetnost ovog plana s izvornikom ovjerava:		Pečat nadležnog tijela:

ZADARSKA ŽUPANIJA
URBANISTIČKI PLAN UREĐENJA
GOSPODARSKO-PROIZVODNE ZONE
BILIŠANI – UPU 51

4. NAČIN I UVJETI GRADNJE

MJ. 1:1 000

PRIJEDLOG PLANA

KAZALO:

GRANICE

GRANICA OBUHVATA PLANA

UVJETI GRADNJE

GRANICA GRADEVNIH KASETA

REGULACIJSKI PRAVAC

OZNAKA GRADIVE CJELINE

GRANICA GRADIVOG DIJELA GRADEVNE ČESTICE

GRADIVI DIO GRADEVNE ČESTICE

GRANICA NEGRADIVOG DIJELA GRADEVNE ČESTICE

NEGRADIVI DIO GRADEVNE ČESTICE

MIN. UDALJENOST GRADEVNOG OD REGULACIJSKOG PRAVACA

MIN. UDALJENOST

POSTOJEĆA GRADEVINA

ZAŠTITNE ZELENE POVRŠINE-visoko raslinje

ZAŠTITNE ZELENE POVRŠINE-nisko raslinje

ZADARSKA ŽUPANIJA
GRAD OBROVAC

Naziv prostornog plana: GOSPODARSKO-PROIZVODNE ZONE
URBANISTIČKI PLAN UREĐENJA - BILIŠANI – UPU 51

Naziv kartografskog prikaza: 4.NAČIN I UVJETI GRADNJE

Broj kartografskog prikaza: 4. Mjerilo kartografskog prikaza: 1:1 000

Odluka o izradi prostornog plana (službeno glasilo): Odluka predstavničkog tijela o donošenju plana (službeno glasilo):
Službeni glasnik Grada Obrovara 5/17

Javna rasprava (datum objave): Javni uvid održan:
od:
do:

Pečat tijela odgovornog za provođenje javne rasprave: Odgovorna osoba za provođenje javne rasprave:
Gordana Renić, dipl. oec.

Suglasnost na plan prema članku 108. Zakona o prostornom uređenju ("Narodne novine" br. 153/13.):
broj suglasnosti klasa: datum:

Pravna osoba/tijelo koje je izradilo plan: KONUS d.o.o. Dobropoljana

Pečat pravne osobe/tijela koje je izradilo plan: Odgovorna osoba:
Vice Tadić, dipl.ing.građ.

Voditelj plana:
Mario Svaguša, dipl.ing.arh.

Stručni tim u izradi plana:
1. Mario Svaguša, dipl.ing.arh.
2. Vice Tadić, dipl.ing.građ.
3. Ivana Grbić, mag.ing.aedif.
4. Božidar Škara, dipl.ing.el.
5. Marko Ročak, mag.ing.el.
6. Petra Tadić, MBA

Pečat predstavničkog tijela: Predsjednik predstavničkog tijela:

Istovjetnost ovog plana s izvornikom ovjerava: Pečat nadležnog tijela: