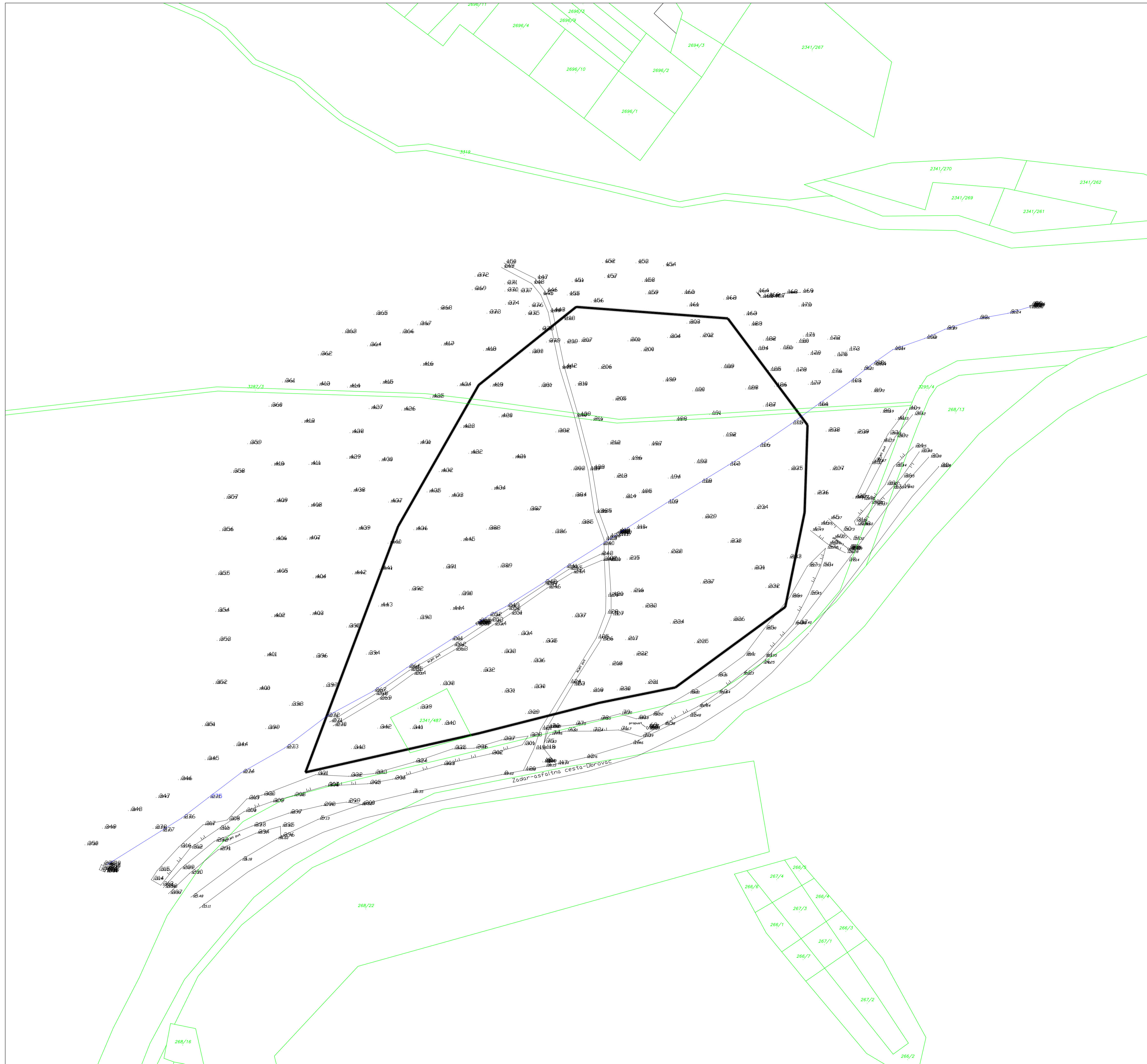


MJ. 1:1 000 PRIJEDLOG PLANA

GRANICA OBUHVATA PLANA



Naziv kartografskog prikaza:	
0. OBUHVAT PLANA	-

Odluka o izradi prostornog plana (službeno glasilo): Službeni glasnik Grada Obrovcia 01/17	Odluka predstavničkog tijela o donošenju plana (službeno glasilo):
---	--

Pečat tijela odgovornog za provođenje javne rasprave:	Odgovorna osoba za provođenje javne rasprave: Gordana Renić, dipl. oec.
---	--

Pravna osoba/tijelo koje je izradilo plan:

Voditelj plana: Mario Svaguša, dipl.ing.arh.

2. Vice Tadić, dipl.ing.grad.	5. Marko Ročak mag.ing.el.
3. Ivana Grbić, mag.ing.aedif.	6. Petra Tadić MBA

Istovjetnost ovog plana s izvornikom ovjerava:	Pečat nadležnog tijela:

--	--

ZADARSKA ŽUPANIJA
URBANISTIČKI PLAN UREĐENJA
STAMBENE ZONE U KRUŠEVU - UPU 22

1. KORIŠTENJE I NAMJENA POVRŠINA

MJ. 1:1 000

PRIJEDLOG PLANA

KAZALO:

GRANICE

GRANICA OBUHVATA PLANA

NAMJENA POVRŠINA

- (M1)** MJESOVITA NAMJENA
M1-pretežno stambena
- (Z1)** JAVNE ZELENE POVRŠINE
- (Z)** ZAŠTITNE ZELENE POVRŠINE
- (IS)** POVRŠINE INFRASTRUKTURNIH SUSTAVA
PROMETNE POVRŠINE - IS1
- (IS)** POVRŠINE INFRASTRUKTURNIH SUSTAVA
PROMETNE POVRŠINE - IS1 - pešačke površine
- (IS)** POVRŠINE INFRASTRUKTURNIH SUSTAVA
POVRŠINE OSTALIH INF. SUSTAVA- IS2



ZADARSKA ŽUPANIJA
GRAD OBROVAC

Naziv prostornog plana:
URBANISTIČKI PLAN UREĐENJA - STAMBENE ZONE U KRUŠEVU - UPU 22

Naziv kartografskog prikaza:

1. KORIŠTENJE I NAMJENA POVRŠINA

Broj kartografskog prikaza:	1.	Mjerilo kartografskog prikaza:	1:1 000
Odluka o izradi prostornog plana (službeno glasilo): Službeni glasnik Grada Obrovcia 01/17	Odluka predstavničkog tijela o donošenju plana (službeno glasilo):		
Javna rasprava (datum objave):	Javni uvid održan: od: do:		
Pečat tijela odgovornog za provođenje javne rasprave:	Odgovorna osoba za provođenje javne rasprave: Gordana Renić, dipl. oec.		
Suglasnost na plan prema članku 108. Zakona o prostornom uređenju ("Narodne novine" br. 153/13.): broj suglasnosti klasa: datum:			
Pravna osoba/tijelo koje je izradilo plan: KONUS d.o.o. Dobropoljana			
Pečat pravne osobe/tijela koje je izradio plan:	Odgovorna osoba: Vice Tadić, dipl.ing.grad.		
Voditelj plana: Mario Svaguša, dipl.ing.arh.			
Stručni tim u izradi plana: 1. Mario Svaguša, dipl.ing.arh. 2. Vice Tadić, dipl.ing.grad. 3. Ivana Grbić, mag.ing.aedif. 4. Božidar Škara, dipl.ing.el. 5. Marko Ročak, mag.ing.el. 6. Petra Tadić MBA			
Pečat predstavničkog tijela:	Predsjednik predstavničkog tijela: 		
Istovjetnost ovog plana s izvornikom ovjerava:	Pečat nadležnog tijela: 		

ZADARSKA ŽUPANIJA
URBANISTIČKI PLAN UREĐENJA
STAMBENE ZONE U KRUŠEVU - UPU 22
2. PROMETNA, ULIČNA I KOMUNALNA
INFRASTRUKTURNA MREŽA
2a.Prometna infrastruktura

MJ. 1:1 000

PRIJEDLOG PLANA

KAZALO:

GRANICE

GRANICA OBUHVATA PLANA

ELEMENTI KONSTRUKCIJE CESTE

OS CESTE

TANGENTA OSI CESTE

oznaka ceste

oznaka odvojka ceste

oznaka sjecišta tangenata

kola ceste

OZNAKA PRESJEKA CESTE

OSTALI ELEMENTI CESTE

RUBNJAK

OSTALI ELEMENTI

KOLNE POVRŠINE

PJEŠAČKE POVRŠINE

ZELENE POVRŠINE

ZADARSKA ŽUPANIJA
GRAD OBROVAC

Naziv prostornog plana:
URBANISTIČKI PLAN UREĐENJA - STAMBENE ZONE U KRUŠEVU - UPU 22

Naziv kartografskog prikaza:
2.PROMETNA, ULIČNA I KOMUNALNA INFRASTRUKTURNA MREŽA - Prometna infrastruktura

Broj kartografskog prikaza: **2A.** Mjerilo kartografskog prikaza: **1:1 000**

Odluka o izradi prostornog plana (službeno glasilo): Službeni glasnik Grada Obrovača 01/17 Odluka predstavničkog tijela o donošenju plana (službeno glasilo):

Javna rasprava (datum objave): Javni uvid održan: od: do:

Pečat tijela odgovornog za provođenje javne rasprave: Odgovorna osoba za provođenje javne rasprave: Gordana Renić, dipl. oec.

Suglasnost na plan prema članku 108. Zakona o prostornom uređenju ("Narodne novine" br. 153/13.): datum:

Pravna osobatijelo koje je izradilo plan:
KONUS d.o.o. Dobropoljana

Pečat pravne osobetijela koje je izradio plan: Odgovorna osoba: Vice Tadić, dipl.ing.građ.

Voditelj plana: Mario Svaguša, dipl.ing.arh.

Stručni tim u izradi plana:
1. Mario Svaguša, dipl.ing.arh.
2. Vice Tadić, dipl.ing.građ.
3. Ivana Grbić, mag.ing.aedif.
4. Božidar Škara, dipl.ing.el.
5. Marko Ročak, mag.ing.el.
6. Petra Tadić, MBA

Pečat predstavničkog tijela: Predsjednik predstavničkog tijela:

Istovjetnost ovog plana s izvornikom ovjerava: Pečat nadležnog tijela:



ZADARSKA ŽUPANIJA
URBANISTIČKI PLAN UREĐENJA
STAMBENE ZONE U KRUŠEVU - UPU 22
2. PROMETNA, ULIČNA I KOMUNALNA
INFRASTRUKTURNA MREŽA
2b.Elektroenergetski sustav i telekomunikacije
MJ. 1:1 000 **PRIJEDLOG PLANA**

KAZALO:

GRANICE

GRANICA OBUHVATA PLANA

CIJEVNI TRANSPORT PLINA

PLINOVOD

PLANIRANI PLINOVOD

OPIS

ELEKTROENERGETIKA

ELEKTRIKA 10kV VOD

ELEKTRIKA UKIDANJE 10kV VODA

ELEKTRIKA 10kV VOD - PLANIRANI

PLANIRANA TRAFOSTANICA

ELEKTRIKA 0.4kV VOD - PLANIRANI

OPIS

TELEKOMUNIKACIJE

TK PODZEMNI VOD

PLANIRANI TK PODZEMNI VOD

OPIS

ZADARSKA ŽUPANIJA
GRAD OBROVAC



Naziv prostornog plana:
URBANISTIČKI PLAN UREĐENJA - STAMBENE ZONE U KRUŠEVU - UPU 22

Naziv kartografskog prikaza:
2.PROMETNA, ULIČNA I KOMUNALNA INFRASTRUKTURNA MREŽA i telekomunikacije

Broj kartografskog prikaza: **2B.** Mjerilo kartografskog prikaza: **1:1 000**

Odluka o izradi prostornog plana (službeno glasilo):
Službeni glasnik Grada Obrovcu 01/17

Javna rasprava (datum objave):
Javni uvid održan:
od:
do:

Pečat tijela odgovornog za provođenje javne rasprave:
Odgovorna osoba za provođenje javne rasprave:
Gordana Renić, dipl. oec.

Suglasnost na plan prema članku 108. Zakona o prostornom uređenju ("Narodne novine" br. 153/13.):
broj suglasnosti klasa: datum:

Pravna osoba/tijelo koje je izradilo plan:
KONUS d.o.o. Dobropoljana

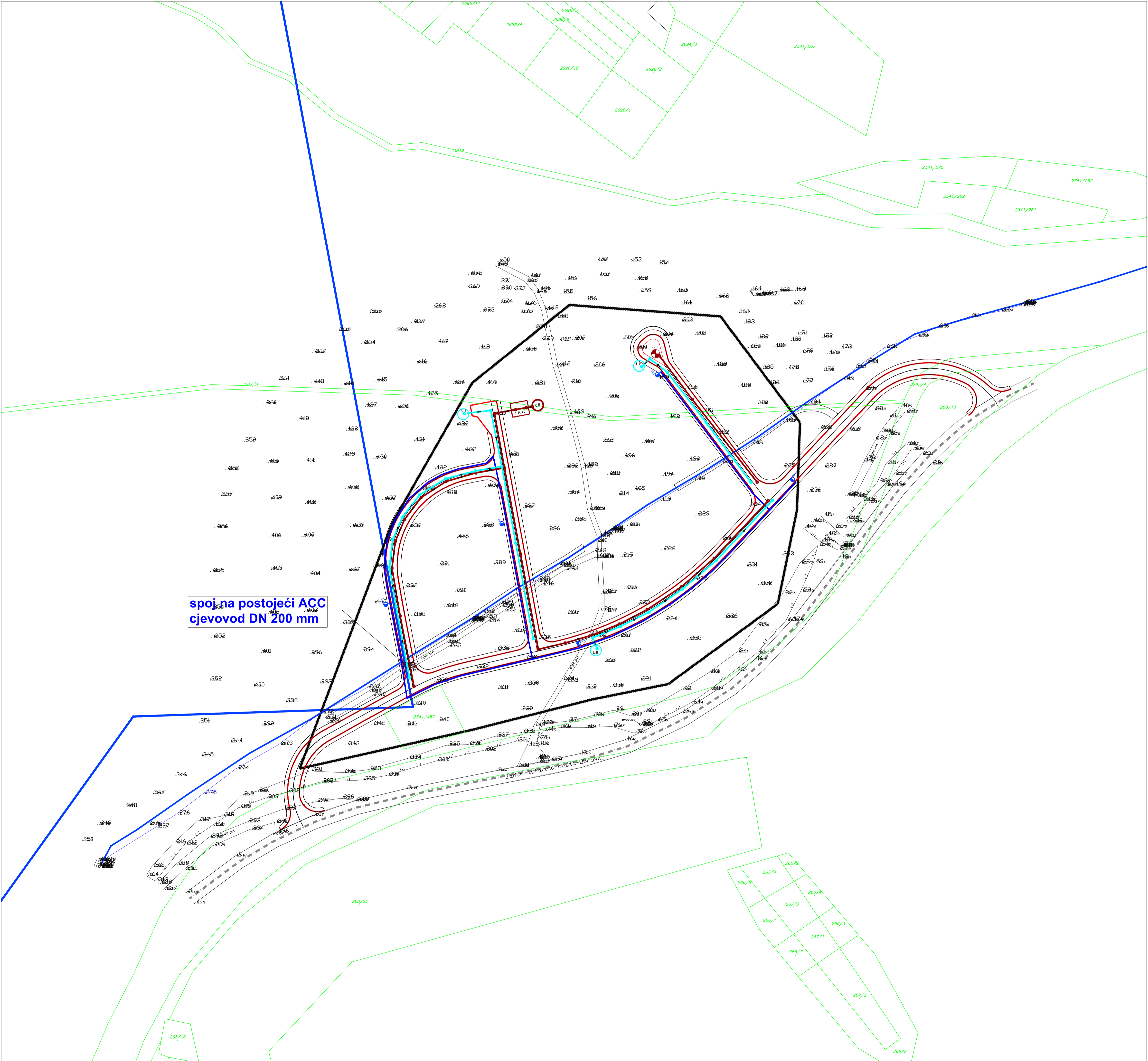
Pečat pravne osobe/tijela koje je izradilo plan:
Odgovorna osoba:
Vice Tadić, dipl.ing.građ.

Voditelj plana:
Mario Svaguša, dipl.ing.arh.

Stručni tim u izradi plana:
1. Mario Svaguša, dipl.ing.arh.
2. Vice Tadić, dipl.ing.građ.
3. Ivana Grbić, mag.ing.aedif.
4. Božidar Škara, dipl.ing.el.
5. Marko Ročak, mag.ing.el.
6. Petra Tadić, MBA

Pečat predstavničkog tijela:
Predsjednik predstavničkog tijela:

Istovjetnost ovog plana s izvornikom ovjerava:
Pečat nadležnog tijela:



spoj na postojeći ACC
cjevovod DN 200 mm

ZADARSKA ŽUPANIJA
URBANISTIČKI PLAN UREĐENJA
STAMBENE ZONE U KRUŠEVU - UPU 22
2. PROMETNA, ULIČNA I KOMUNALNA
INFRASTRUKTURNA MREŽA
2c.Vodnogospodarski sustav
MJ. 1:1 000 **PRIJEDLOG PLANA**

KAZALO:

GRANICE

GRANICA OBUHVATA PLANA

VODOOPSKRBA

VODOVOD - magistralni

VODOVOD - ostali

PLANIRANI VODOVOD

NADZEMNI HIDRANT

OPIS

ODVODNJA OTPADNIH VODA

PLANIRANA ODVODNJA

SMJER ODVODNJE

OPIS

ODVODNJA OBORINSKIH VODA

PLANIRANA ODVODNJA

SMJER ODVODNJE

OPIS

ZADARSKA ŽUPANIJA
GRAD OBROVAC



Naziv prostornog plana:
URBANISTIČKI PLAN UREĐENJA - STAMBENE ZONE U KRUŠEVU - UPU 22

Naziv kartografskog prikaza:
2.PROMETNA, ULIČNA I KOMUNALNA INFRASTRUKTURNA MREŽA - Vodnogospodarski sustav

Broj kartografskog prikaza: **2B.** Mjerilo kartografskog prikaza: **1:1 000**

Odluka o izradi prostornog plana (službeno glasilo):
Službeni glasnik Grada Obrovcu 01/17 Odluka predstavničkog tijela o donošenju plana (službeno glasilo):

Javna rasprava (datum objave): Javni uvid održan:
od: do:

Pečat tijela odgovornog za provođenje javne rasprave: Odgovorna osoba za provođenje javne rasprave:
Gordana Renić, dipl. oec.

Suglasnost na plan prema članku 108. Zakona o prostornom uređenju ("Narodne novine" br. 153/13.):
broj suglasnosti klasa: datum:

Pravna osoba/tijelo koje je izradilo plan:
KONUS d.o.o. Dobropoljana

Pečat pravne osobe/tijela koje je izradio plan: Odgovorna osoba:
Vice Tadić, dipl.ing.građ.

Voditelj plana:
Mario Svaguša, dipl.ing.arh.

Stručni tim u izradi plana:
1. Mario Svaguša, dipl.ing.arh.
2. Vice Tadić, dipl.ing.građ.
3. Ivana Grbić, mag.ing.aedif.
4. Božidar Škara, dipl.ing.el.
5. Marko Ročak, mag.ing.el.
6. Petra Tadić, MBA

Pečat predstavničkog tijela: Predsjednik predstavničkog tijela:




Istovjetnost ovog plana s izvornikom ovjerava: Pečat nadležnog tijela:

MJ. 1:1 000 PRIJEDLOG PLANA

GRANICE

■■■■■■ GRANICA OBUHVATA PLANA

TLO

	ZAŠTITNI KORIDOR DRŽAVNE CESTE
	ZAŠTITNI KORIDOR VODOOPSKRBNOG CJEVOVODA - magistralni
	ZAŠTITNI KORIDOR VODOOPSKRBNOG CJEVOVODA - lokalni

 INUNDACIJSKI POJAS

	GLAVNI PRAVCI EVAKUACIJE
	EVAKUACIJSKI PUTEVI
	POVRŠINE ZA SKLANJANJE KORISNIKA (ZAKLONI)
	SIRENA ZA UZBUJNIVANJE I DAVANJE PRIPOČENJA STANOVNIŠTVU
	max. PODRUČJE ZARUŠAVANJA USLIJED POTRESA

 NOVA GRADNJA

 REKONSTRUKCIJA POSTOJEĆIH GRAĐEVINA

<

ZADARSKA ŽUPANIJA
URBANISTIČKI PLAN UREĐENJA
STAMBENE ZONE U KRUŠEVU - UPU 22

4. NAČIN I UVJETI GRADNJE

MJ. 1:1 000

PRIJEDLOG PLANA

KAZALO:

GRANICE

GRANICA OBUHVATA PLANA

UVJETI GRADNJE

GRANICA GRADEVNIH KASETA

REGULACUSKI PRAVAC

OZNAKA GRADIVE CJELINE

GRANICA GRADIVOG DIJELA GRADEVNE ČESTICE

GRADIVI DIO GRADEVNE ČESTICE

GRANICA NEGRADIVOG DIJELA GRADEVNE ČESTICE

NEGRADIVI DIO GRADEVNE ČESTICE

MIN. UDALJENOST GRADEVNOG OD REGULACUSKOG PRAVACA

MIN. UDALJENOST

UVJETI GRADNJE (najviši dopušteni koef. unutar zone obuhvata UPU neovisnoo vrsti i tipu zgrade)

POSTOJEĆA GRADEVINA

ZAŠTITNE ZELENE POVRŠINE-visoko rasilje

ZAŠTITNE ZELENE POVRŠINE-nisko rasilje

ZADARSKA ŽUPANIJA
GRAD OBROVAC

Naziv prostornog plana:
URBANISTIČKI PLAN UREĐENJA - STAMBENE ZONE U KRUŠEVU - UPU 22

Naziv kartografskog prikaza:
4.NAČIN I UVJETI GRADNJE

Broj kartografskog prikaza: **4.** Mjerilo kartografskog prikaza: **1:1 000**

Odluka o izradi prostornog plana (službeno glasilu): Odluka predstavničkog tijela o donošenju plana (službeno glasilu):

Javna rasprava (datum objave): Javni uvid održan:
od:
do:

Pečat tijela odgovornog za provođenje javne rasprave: Odgovorna osoba za provođenje javne rasprave:
Gordana Renić, dipl. oec.

Suglasnost na plan prema članku 108. Zakona o prostornom uređenju ("Narodne novine" br. 153/13.): datum:

Pravna osoba/tijelo koje je izradilo plan:
KONUS d.o.o. Dobropoljana

Pečat pravne osobe/tijela koje je izradio plan: Odgovorna osoba:
Vice Tadić, dipl.ing.grad.

Voditelj plana:
Mario Svaguša, dipl.ing.arh.

Stručni tim u izradi plana:
1. Mario Svaguša, dipl.ing.arh.
2. Vice Tadić, dipl.ing.grad.
3. Ivana Grbić, mag.ing.aedif.
4. Božidar Škara, dipl.ing.el.
5. Marko Ročak, mag.ing.el.
6. Petra Tadić, MBA

Pečat predstavničkog tijela: Predsjednik predstavničkog tijela:

Istovjetnost ovog plana s izvornikom ovjerava: Pečat nadležnog tijela: