



ZADARSKA ŽUPANIJA
URBANISTIČKI PLAN UREĐENJA
GOSPODARSKO-PROIZVODNE ZONE
KARLOVAC 2 U KRUSEVU – UPU 44
0. OBUHVATA PLANA

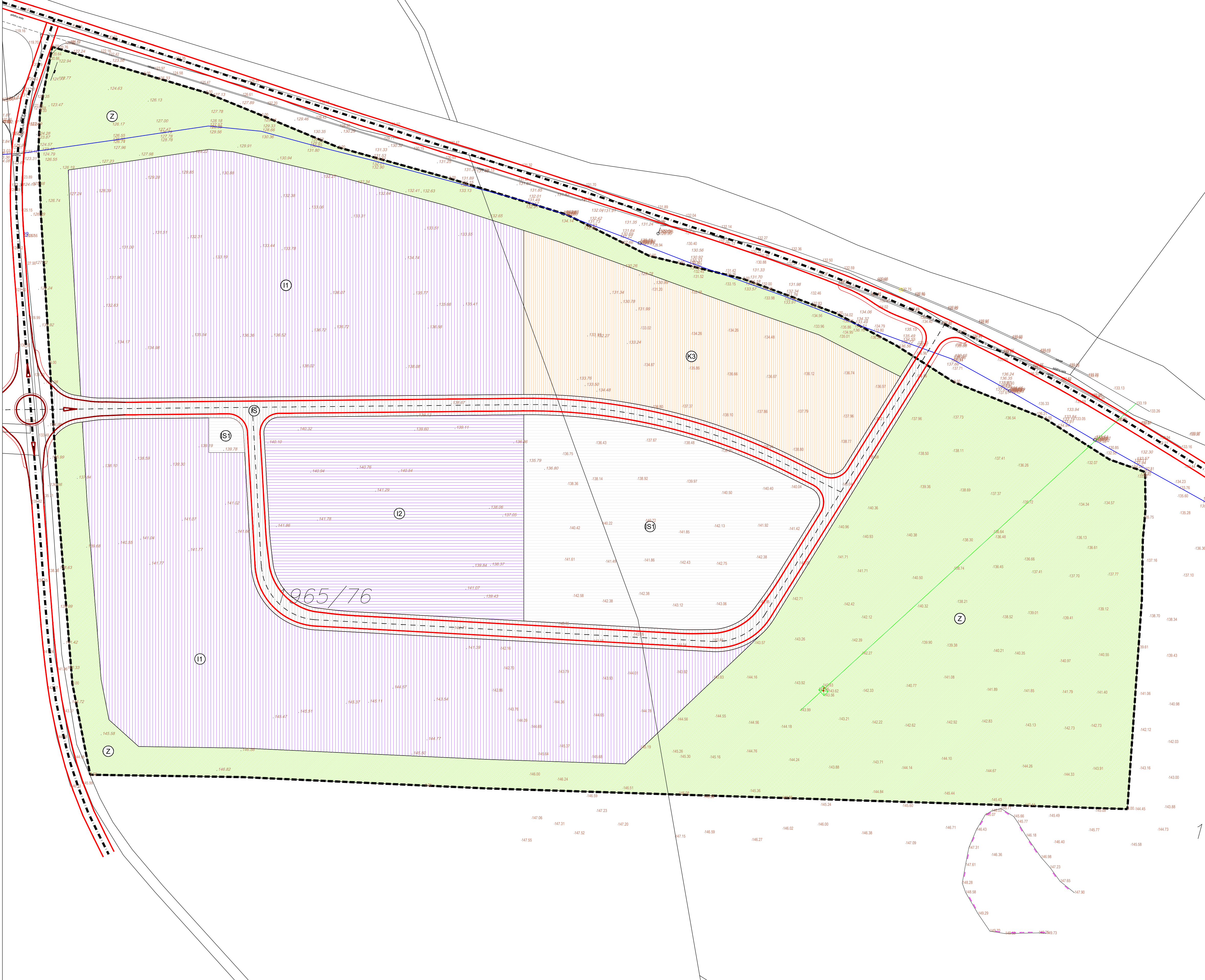
MJ. 1:1 000 **PRIJEDLOG PLANA**

KAZALO:

GRANICE
----- GRANICA OBUHVATA PLANA

ZADARSKA ŽUPANIJA GRAD OBROVAC	
Naziv prostornog plana: GOSPODARSKO-PROIZVODNE ZONE URBANISTIČKI PLAN UREĐENJA - KARLOVAC 2 U KRUSEVU – UPU 44	
Naziv kartografskog prikaza: 0. OBUHVAT PLANA	
Broj kartografskog prikaza: 0.	Mjerilo kartografskog prikaza: 1:1 000
Odluka o izradi prostornog plana (službeno glasilo): Službeni glasnik grada Obrovcia 5/16	Odluka predstavničkog tijela o donošenju plana (službeno glasilo):
Javna rasprava (datum objave):	Javni uvid održan: od: do:
Pečat tijela odgovornog za provođenje javne rasprave:	Odgovorna osoba za provođenje javne rasprave: Gordana Renić, dipl. oec.
Suglasnost na plan prema članku 108. Zakona o prostornom uređenju ("Narodne novine" br. 153/13.): broj suglasnosti klasa: datum:	
Pravna osobatijelo koje je izradilo plan: KONUS d.o.o. Dobropoljana	
Pečat pravne osobatijela koje je izradilo plan:	Odgovorna osoba: Vice Tadić, dipl.ing.građ.
Voditelj plana: Mario Svaguša, dipl.ing.arh.	
Stručni tim u izradi plana: 1. Mario Svaguša, dipl.ing.arh. 2. Vice Tadić, dipl.ing.građ. 3. Ivana Grbić, mag.ing.aedif.	
4. Božidar Škara, dipl.ing.el. 5. Marko Rošak, mag.ing.el. 6. Petra Tadić, MBA	
Pečat predstavničkog tijela:	Predsjednik predstavničkog tijela:
Istovjetnost ovog plana s izvornikom ovjerava:	Pečat nadležnog tijela:

1965/85
1965/82



ZADARSKA ŽUPANIJA
URBANISTIČKI PLAN UREĐENJA
GOSPODARSKO-PROIZVODNE ZONE
KARLOVAC 2 U KRUŠEVU – UPU 44
1. KORIŠTENJE I NAMJENA POVRŠINA

MJ. 1:1 000

PRIJEDLOG PLANA

KAZALO:

GRANICE

--- GRANICA OBUHVATA PLANA

NAMJENA POVRŠINA

I1 GOSPODARSKA NAMJENA
PROIZVODNA - I1-pretežno industrijska

I2 GOSPODARSKA NAMJENA
PROIZVODNA - I2-pretežno zanatska

K3 GOSPODARSKA NAMJENA
POSLOVNA - K3-komunalna

Z ZAŠTITNE ZELENE POVRŠINE

IS1 POVRŠINE INFRASTRUKTURNIH SUSTAVA
PROMETNE POVRŠINE - IS1

IS2 POVRŠINE INFRASTRUKTURNIH SUSTAVA
POVRŠINE OSTALIH INF. SUSTAVA - IS2

ZADARSKA ŽUPANIJA
GRAD OBROVAC



Naziv prostornog plana: **GOSPODARSKO-PROIZVODNE ZONE**
URBANISTIČKI PLAN UREĐENJA - KARLOVAC 2 U KRUŠEVU – UPU 44

Naziv kartografskog prikaza:
1. KORIŠTENJE I NAMJENA POVRŠINA

Broj kartografskog prikaza: **1.** Mjerilo kartografskog prikaza: **1:1 000**

Odluka o izradi prostornog plana (službeno glasilo):
Službeni glasnik grada Obrovača 5/16 Odluka predstavničkog tijela o donošenju plana (službeno glasilo):

Javna rasprava (datum objave):
Javni uvid održan:
od:
do:

Pečat tijela odgovornog za provođenje javne rasprave:
Odgovorna osoba za provođenje javne rasprave:
Gordana Renić, dipl. oec.

Suglasnost na plan prema članku 108. Zakona o prostornom uređenju ("Narodne novine" br. 153/13.):
broj suglasnosti klasa: datum:

Pravna osobaitijelo koje je izradilo plan:
KONUS d.o.o. Dobropoljana

Pečat pravne osobaitijela koje je izradilo plan:
Odgovorna osoba:
Vice Tadić, dipl.ing.građ.

Voditelj plana:
Mario Svaguša, dipl.ing.arh.

Stručni tim u izradi plana:
1. Mario Svaguša, dipl.ing.arh.
2. Vice Tadić, dipl.ing.građ.
3. Ivana Grbić, mag.ing.aedif.
4. Božidar Škara, dipl.ing.el.
5. Marko Rošak, mag.ing.el.
6. Petra Tadić, MBA

Pečat predstavničkog tijela:
Predsjednik predstavničkog tijela:

Istovjetnost ovog plana s izvornikom ovjerava:
Pečat nadležnog tijela:

ZADARSKA ŽUPANIJA
URBANISTIČKI PLAN UREĐENJA
GOSPODARSKO-PROIZVODNE ZONE
KARLOVAC 2 U KRUŠEVU - UPU 44
2. PROMETNA, ULIČNA I KOMUNALNA
INFRASTRUKTURNA MREŽA
2a.Prometna infrastruktura

MJ. 1:1 000

PRIJEDLOG PLANA

KAZALO:

GRANICE

--- GRANICA OBUHVATA PLANA

ELEMENTI KONSTRUKCIJE CESTE

--- OS CESTE

— TANGENTA OSI CESTE

A — oznaka ceste

A1 — oznaka odvojka ceste

A11 — oznaka sjecišta tangenta

12.10 — kota ceste

A-A — OZNAKA PRESJEKA CESTE

OSTALI ELEMENTI CESTE

— RUBNJAK

— OSTALI ELEMENTI

— KOLNE POVRŠINE

— PJEŠAČKE POVRŠINE

ZADARSKA ŽUPANIJA
GRAD OBROVAC



Naziv prostornog plana: **GOSPODARSKO-PROIZVODNE ZONE**
URBANISTIČKI PLAN UREĐENJA - KARLOVAC 2 U KRUŠEVU - UPU 44

Naziv kartografskog prikaza:
2.PROMETNA, ULIČNA I KOMUNALNA INFRASTRUKTURNA MREŽA - Prometna infrastruktura

Broj kartografskog prikaza: **2A.** Mjerilo kartografskog prikaza: **1:1 000**

Odluka o izradi prostornog plana (službeno glasilo): Odluka predstavničkog tijela o donošenju plana (službeno glasilo):
Službeni glasnik grada Obrovača 5/16

Javna rasprava (datum objave): Javni uvid održan:
od:
do:

Pečat tijela odgovornog za provođenje javne rasprave: Odgovorna osoba za provođenje javne rasprave:
Gordana Renić, dipl. oec.

Suglasnost na plan prema članku 108. Zakona o prostornom uređenju ("Narodne novine" br. 153/13.):
broj suglasnosti klasa: datum:

Pravna osobitjelja koje je izradilo plan: **KONUS d.o.o. Dobropoljana**

Pečat pravne osobitjelja koje je izradilo plan: Odgovorna osoba:
Vice Tadić, dipl.ing.građ.

Voditelj plana: Mario Svaguša, dipl.ing.arh.

Stručni tim u izradi plana:
1. Mario Svaguša, dipl.ing.arh.
2. Vice Tadić, dipl.ing.građ.
3. Ivana Grbić, mag.ing.aedif.

4. Božidar Škara, dipl.ing.el.
5. Marko Rožak, mag.ing.el.
6. Petra Tadić, MBA

Pečat predstavničkog tijela: Predsjednik predstavničkog tijela:

Istovjetnost ovog plana s izvornikom ovjerava: Pečat nadležnog tijela:



ZADARSKA ŽUPANIJA

URBANISTIČKI PLAN UREĐENJA

GOSPODARSKO-PROIZVODNE ZONE

KARLOVAC 2 U KRUSEVU – UPU 44

2. PROMETNA, ULICNA I KOMUNALNA

INFRASTRUKTURNA MREŽA

2b.Elektroenergetski sustav i telekomunikacije

MJ. 1:1 000

PRIJEDLOG PLANA

KAZALO:

GRANICE

--- GRANICA OBUHVATA PLANA

ELEKTROENERGETIKA

■■■■ ELEKTRIKA 400kV VOD - PLANIRANO

■■■■ ELEKTRIKA 110kV VODA

■■■■ ELEKTRIKA 110kV VOD - PLANIRANI

■■■■ ELEKTRIKA 10(20)kV VOD

■■■■ ELEKTRIKA UKIDANJE 10(20)kV VODA

■■■■ ELEKTRIKA 10(20)kV VOD - PLANIRANI

■ TS ■

■■■■ ELEKTRIKA 0.4kV VOD - PLANIRANI

■■■■ JAVNA RASVJETA - PLANIRANO

20kV OPIS

TELEKOMUNIKACIJE

■■■■ TK PODZEMNI VOD

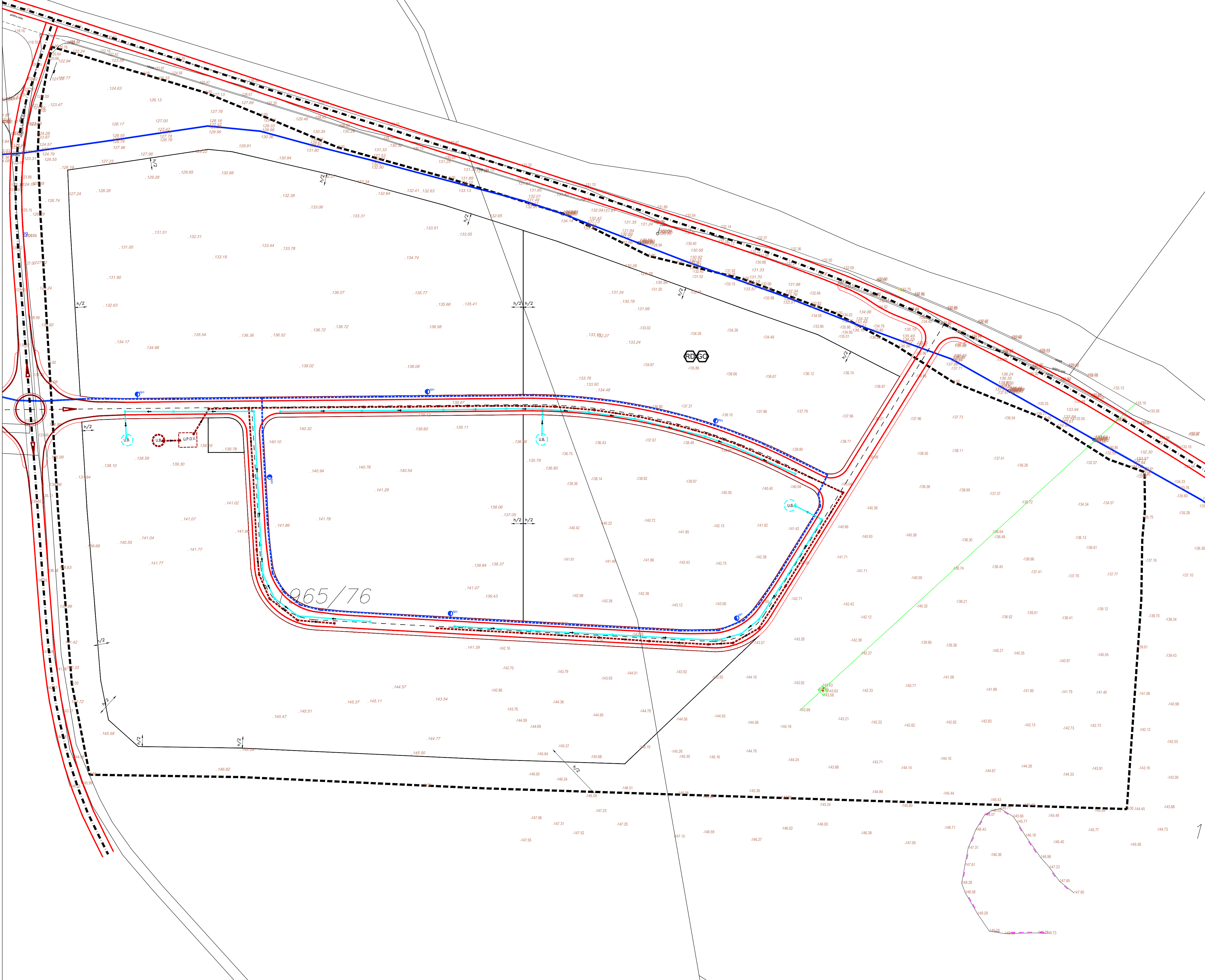
■■■■ PLANIRANI TK PODZEMNI VOD

optika 2x24n OPIS

ZADARSKA ŽUPANIJA GRAD OBROVAC	
Naziv prostornog plana: GOSPODARSKO-PROIZVODNE ZONE URBANISTIČKI PLAN UREĐENJA - KARLOVAC 2 U KRUSEVU – UPU 44 Elektroenergetski sustav	
Naziv kartografskog prikaza: 2.PROMETNA, ULICNA I KOMUNALNA INFRASTRUKTURNA MREŽA - i telekomunikacije	
Broj kartografskog prikaza: 2B.	Mjerilo kartografskog prikaza: 1:1 000
Odluka o izradi prostornog plana (službeno glasilo): Službeni glasnik grada Obrovcia 5/16	Odluka predstavničkog tijela o donošenju plana (službeno glasilo):
Javna rasprava (datum objave):	Javni uvid održan: od: do:
Pečat tijela odgovornog za provođenje javne rasprave:	Odgovorna osoba za provođenje javne rasprave: Gordana Renić, dipl. oec.
Suglasnost na plan prema članku 108. Zakona o prostornom uređenju ("Narodne novine" br. 153/13.): broj suglasnosti klasa: datum:	
Pravna osoba/tijelo koje je izradilo plan: KONUS d.o.o. Dobropoljana	
Pečat pravne osobe/tijela koje je izradilo plan:	Odgovorna osoba: Vice Tadić, dipl.ing.građ.
Voditelj plana: Mario Svagaša, dipl.ing.arh.	
Stručni tim u izradi plana: 1. Mario Svagaša, dipl.ing.arh. 2. Vice Tadić, dipl.ing.građ. 3. Ivana Grbić, mag.ing.aedif.	
4. Božidar Škara, dipl.ing.el. 5. Marko Rošak, mag.ing.el. 6. Petra Tadić, MBA	
Pečat predstavničkog tijela:	Predsjednik predstavničkog tijela:
Istovjetnost ovog plana s izvornikom ovjerava:	Pečat nadležnog tijela:

1965/85

1965/82



ZADARSKA ŽUPANIJA

URBANISTIČKI PLAN UREĐENJA

GOSPODARSKO-PROIZVODNE ZONE

KARLOVAC 2 U KRUSEVU – UPU 44

2. PROMETNA, ULICNA I KOMUNALNA

INFRASTRUKTURNA MREŽA

2c.Vodnogospodarski sustav

MJ. 1:1 000

PRIJEDLOG PLANA

KAZALO:

GRANICE

--- GRANICA OBUHVATA PLANA

VODOOPSKRBA

— VODOVOD

--- PLANIRANI VODOVOD

●NH NADZEMNI HIDRANT

DN61 OPIS

ODVODNJA OTPADNIH VODA

--- PLANIRANA ODVODNJA

--- PLANIRANA ODVODNJA - tlačna

← SMJER ODVODNJE

DN62 OPIS

ODVODNJA OBORINSKIH VODA

--- PLANIRANA ODVODNJA

← SMJER ODVODNJE

DN63 OPIS

SKLADIŠTENJE OTPADA

RD PLANIRANO RECIKLAŽNO DVORIŠTE - KOMUNALNI OPTAD

GO PLANIRANO RECIKLAŽNO DVORIŠTE - GRAĐEVNI OPTAD

ZADARSKA ŽUPANIJA

GRAD OBROVAC



Naziv prostornog plana: **GOSPODARSKO-PROIZVODNE ZONE**
URBANISTIČKI PLAN UREĐENJA - KARLOVAC 2 U KRUSEVU – UPU 44

Naziv kartografskog prikaza:
2.PROMETNA, ULIČNA I KOMUNALNA INFRASTRUKTURNA MREŽA - Vodnogospodarski sustav

Broj kartografskog prikaza: **2B.** Mjerilo kartografskog prikaza: **1:1 000**

Odluka o izradi prostornog plana (službeno glasilo):
Službeni glasnik grada Obrovcia 5/16 Odluka predstavničkog tijela o donošenju plana (službeno glasilo):

Javna rasprava (datum objave): Javni uvid održan:
od:
do:

Pečat tijela odgovornog za provođenje javne rasprave: Odgovorna osoba za provođenje javne rasprave:
Gordana Renić, dipl. oec.

Suglasnost na plan prema članku 108. Zakona o prostornom uređenju ("Narodne novine" br. 153/13.):
broj suglasnosti klase: datum:

Pravna osoba/tijelo koje je izradilo plan:
KONUS d.o.o. Dobropoljana

Pečat pravne osobe/tijela koje je izradilo plan: Odgovorna osoba:
Vice Tadić, dipl.ing.građ.

Voditelj plana:
Mario Svagaša, dipl.ing.arh.

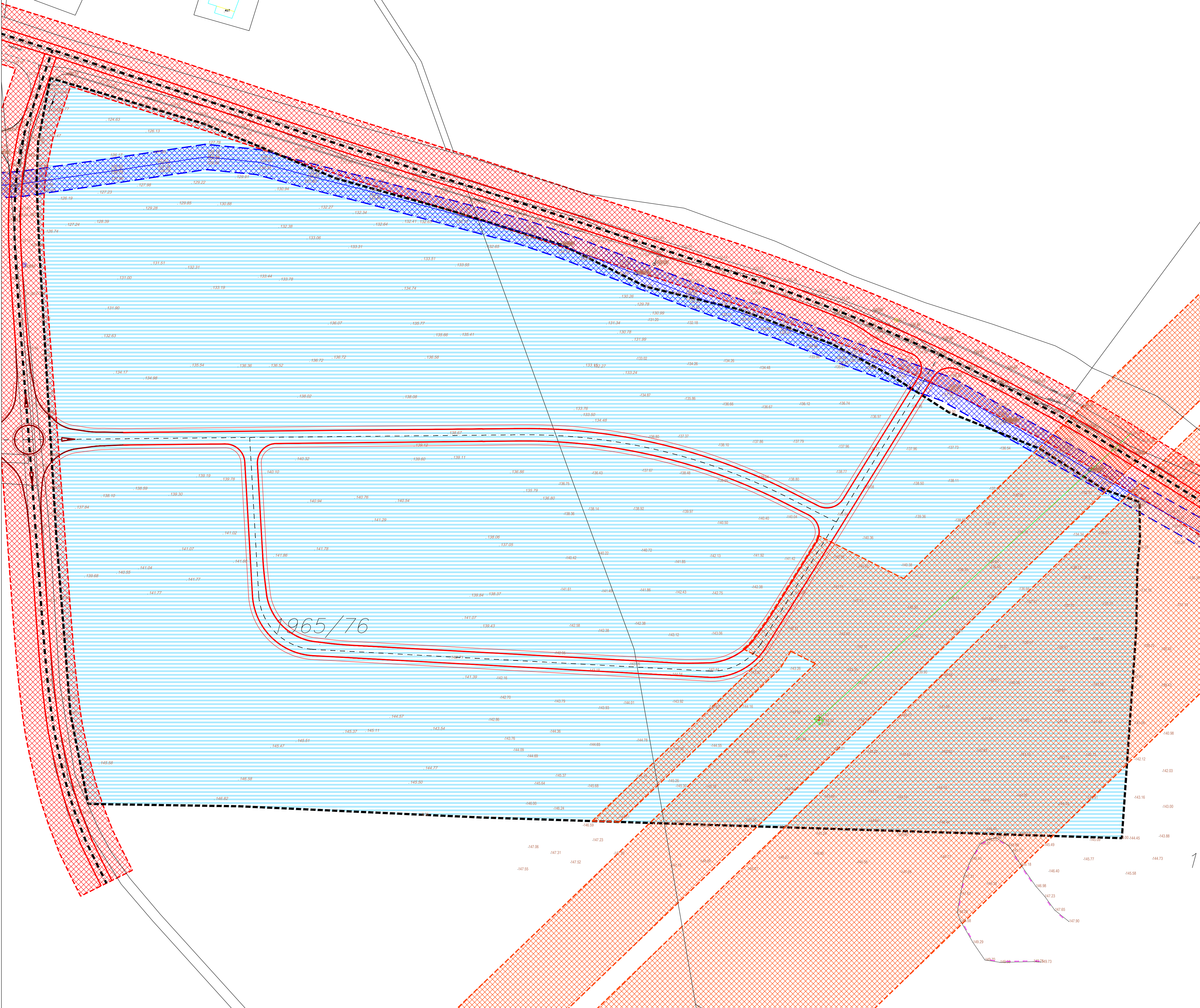
Stručni tim u izradi plana:
1. Mario Svagaša, dipl.ing.arh.
2. Vice Tadić, dipl.ing.građ.
3. Ivana Grbić, mag.ing.aedif.
4. Božidar Škara, dipl.ing.el.
5. Marko Rošak, mag.ing.el.
6. Petra Tadić, MBA

Pečat predstavničkog tijela: Predsjednik predstavničkog tijela:

Istovjetnost ovog plana s izvornikom ovjerava: Pečat nadležnog tijela:

1965/85

1965/82



ZADARSKA ŽUPANIJA

URBANISTIČKI PLAN UREĐENJA

GOSPODARSKO-PROIZVODNE ZONE

KARLOVAC 2 U KRUSEVU – UPU 44

3. UVJETI KORIŠTENJA, UREĐENJA I

ZAŠTITE POVRŠINA

3a.Uvjeti korištenja

MJ. 1:1 000

PRIJEDLOG PLANA

KAZALO:

GRANICE

--- GRANICA OBUHVATA PLANA

UVJETI KORIŠTENJA

TLO

ZAŠTITNI KORIDOR CESTE

ZAŠTITNI KORIDOR DALEKOVODA

ZAŠTITNI KORIDOR VODOOPSKRBNOG CJEVOVODA

VODE

VODONOSNO PODRUČJE

ZADARSKA ŽUPANIJA

GRAD OBROVAC



Naziv prostornog plana: **GOSPODARSKO-PROIZVODNE ZONE**

URBANISTIČKI PLAN UREĐENJA - KARLOVAC 2 U KRUSEVU – UPU 44

Naziv kartografskog prikaza: **3.UVJETI KORIŠTENJA, UREĐENJA I ZAŠTITE POVRŠINA - Uvjeti korištenja**

Broj kartografskog prikaza: **3A.** Mjerilo kartografskog prikaza: **1:1 000**

Odluka o izradi prostornog plana (službeno glasilo): **Službeni glasnik grada Obrovača 5/16**

Odluka predstavničkog tijela o donošenju plana (službeno glasilo):

Javna rasprava (datum objave):

Javni uvid održan: od: do:

Pečat tijela odgovornog za provođenje javne rasprave:

Odgovorna osoba za provođenje javne rasprave: Gordana Renić, dipl. oec.

Suglasnost na plan prema članku 108. Zakona o prostornom uređenju ("Narodne novine" br. 153/13.): datum:

Pravna osoba/tijelo koje je izradilo plan: **KONUS d.o.o. Dobropoljana**

Pečat pravne osobe/tijela koje je izradilo plan:

Odgovorna osoba: Vice Tadić, dipl.ing.građ.

Voditelj plana: Mario Svagaša, dipl.ing.arh.

Stručni tim u izradi plana:

1. Mario Svagaša, dipl.ing.arh. 4. Božidar Škara dipl.ing.el.

2. Vice Tadić, dipl.ing.građ. 5. Marko Rošak mag.ing.el.

3. Ivana Grbić, mag.ing.aedif. 6. Petra Tadić MBA

Pečat predstavničkog tijela:

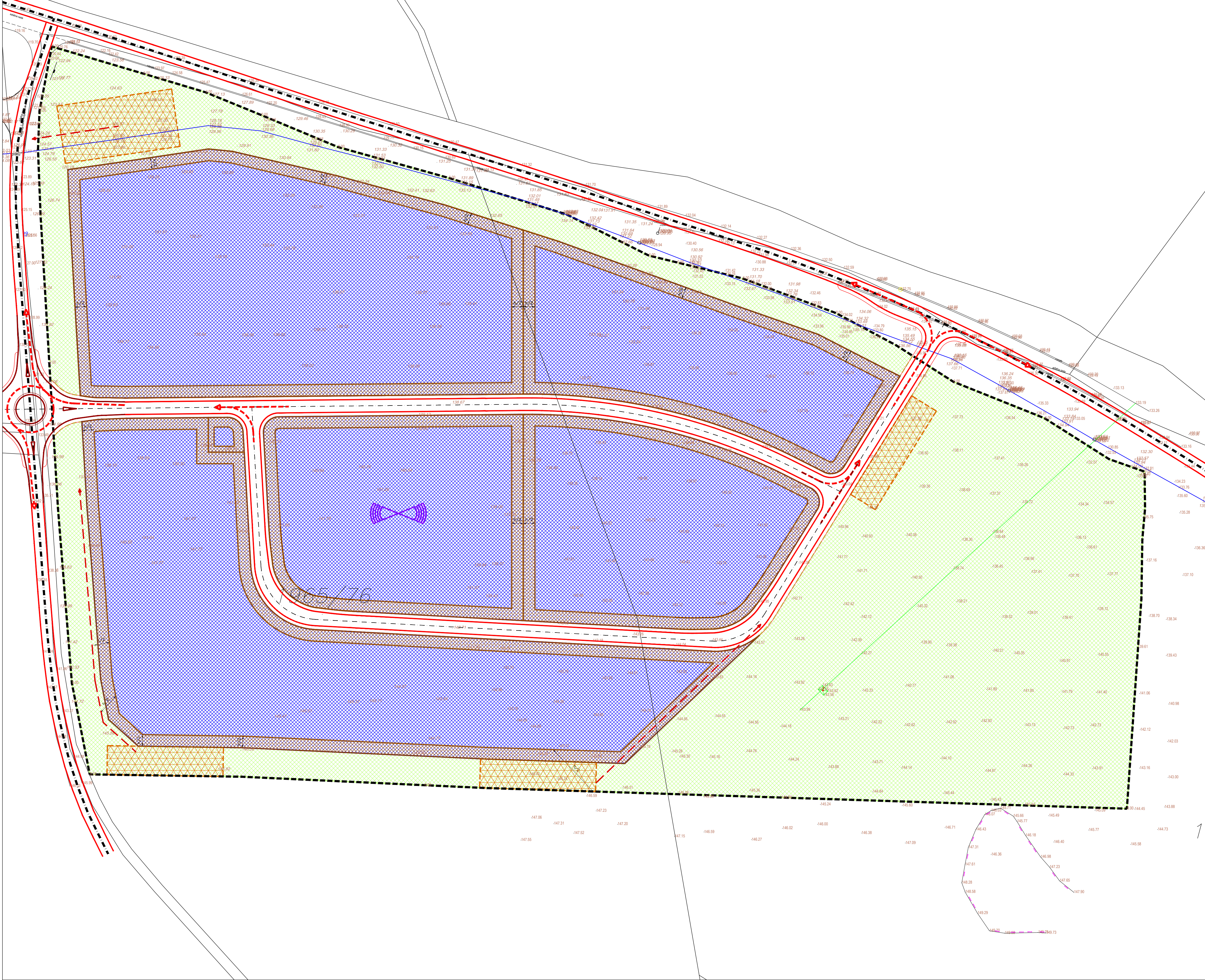
Predsjednik predstavničkog tijela:

Istovjetnost ovog plana s izvornikom ovjerava:

Pečat nadležnog tijela:

1965/85

1965/82



ZADARSKA ŽUPANIJA

URBANISTIČKI PLAN UREĐENJA

GOSPODARSKO-PROIZVODNE ZONE

KARLOVAC 2 U KRUŠEVU – UPU 44

3. UVJETI KORIŠTENJA, UREĐENJA I

ZAŠTITE POVRŠINA

3b.Uvjeti zaštite i oblici korištenja

MJ. 1:1 000 **PRIJEDLOG PLANA**

KAZALO:

GRANICE

--- GRANICA OBUHVATA PLANA

UVJETI ZAŠTITE

--- OZELENJIVANJE (tampon zona prema ostalim namjenama i zaštita od buke i isp.plinova prema glavnim prometnicama)

--- GLAVNI PRAVCI EVAKUACIJE

--- EVAKUACIJSKI PUTEVI

--- POVRŠINE ZA SKLAPANJE KORISNIKA (ZAKLONI)

--- SIRENA ZA UZBUNJIVANJE I DAVANJE PRIOPĆENJA STANOVNIŠTVU

--- max. PODRUČJE ZARUŠAVANJA USLIJED POTRESA

OBLICI KORIŠTENJA

--- NOVA GRADNJA

--- REKONSTRUKCIJA POSTOJEĆIH GRAĐEVINA

ZADARSKA ŽUPANIJA

GRAD OBROVAC

Naziv prostornog plana: **GOSPODARSKO-PROIZVODNE ZONE**
URBANISTIČKI PLAN UREĐENJA - KARLOVAC 2 U KRUŠEVU – UPU 44

Naziv kartografskog prikaza: **3.UVJETI KORIŠTENJA, UREĐENJA I ZAŠTITE POVRŠINA - Uvjeti zaštite**

Broj kartografskog prikaza: **3B.** Mjerilo kartografskog prikaza: **1:1 000**

Odluka o izradi prostornog plana (službeno glasilo): **Službeni glasnik grada Obrovcia 5/16** Odluka predstavničkog tijela o donošenju plana (službeno glasilo):

Javna rasprava (datum objave): Javni uvid održan: od: do:

Pečat tijela odgovornog za provođenje javne rasprave: Odgovorna osoba za provođenje javne rasprave: Gordana Renić, dipl. oec.

Suglasnost na plan prema članku 108. Zakona o prostornom uređenju ("Narodne novine" br. 153/13.): datum:

Pravna osoba/tijelo koje je izradilo plan: **KONUS d.o.o. Dobropoljana**

Pečat pravne osobe/tijela koje je izradilo plan: Odgovorna osoba: Vice Tadić, dipl.ing.građ.

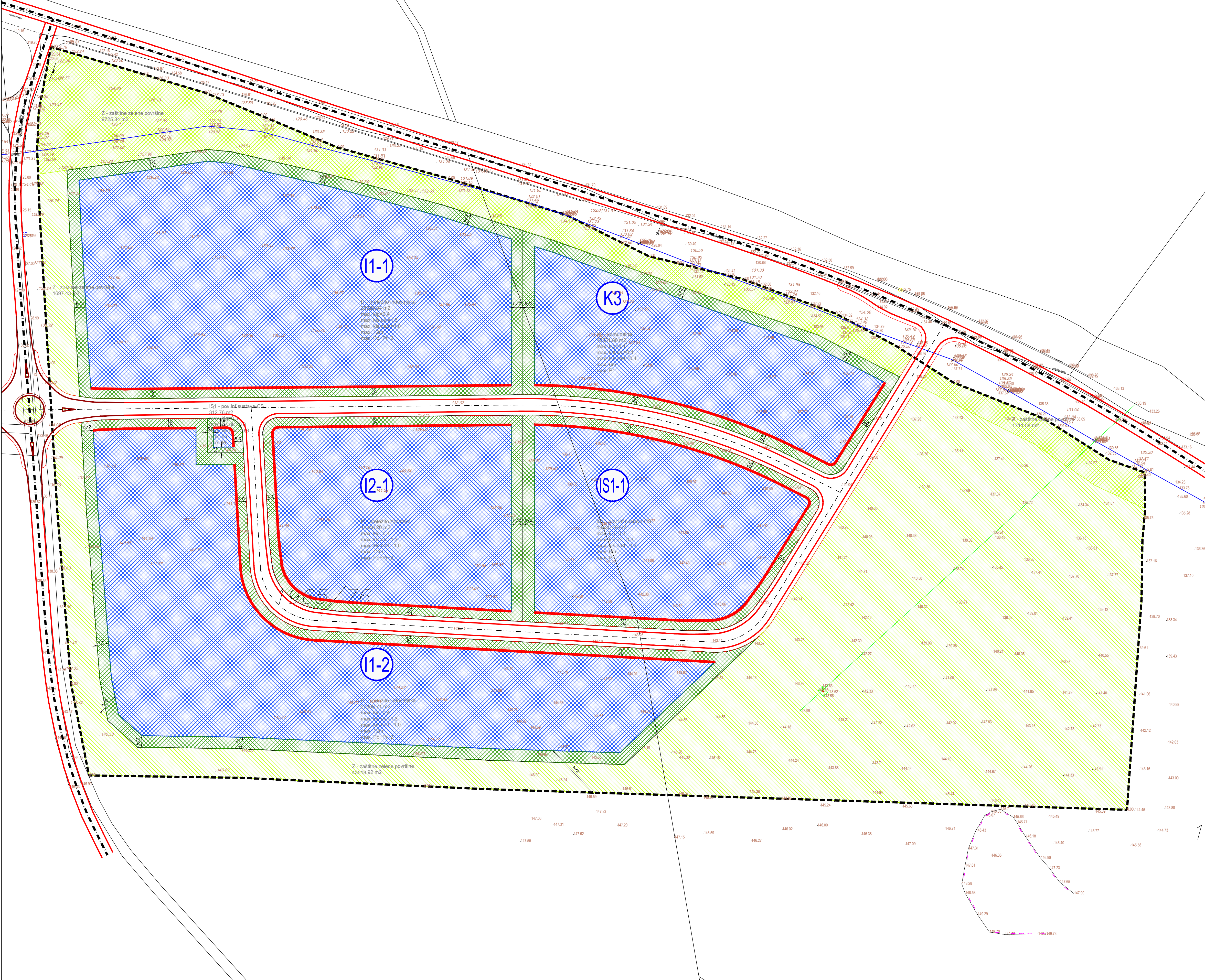
Voditelj plana: Mario Svaguša, dipl.ing.arh.

Stručni tim u izradi plana: 1. Mario Svaguša, dipl.ing.arh. 2. Vice Tadić, dipl.ing.građ. 3. Ivana Grbić, mag.ing.aedif. 4. Božidar Škara, dipl.ing.el. 5. Marko Rošak, mag.ing.el. 6. Petra Tadić, MBA

Pečat predstavničkog tijela: Predsjednik predstavničkog tijela:

Istovjetnost ovog plana s izvornikom ovjerava: Pečat nadležnog tijela:

1965/85
1965/82



ZADARSKA ŽUPANIJA
URBANISTIČKI PLAN UREĐENJA
GOSPODARSKO-PROIZVODNE ZONE
KARLOVAC 2 U KRUŠEVU – UPU 44
4. NAČIN I UVJETI GRADNJE

MJ. 1:1 000
PRIJEDLOG PLANA

- KAZALO:**
- GRANICE
- GRANICA OBUHVATA PLANA
- UVJETI GRADNJE
- GRANICA GRADEVNIH KASETA
 - REGULACIJSKI PRAVAC
 - OZNAKA GRADIVE CJELINE
 - GRANICA GRADIVOG DIJELA GRADEVNE ČESTICE
 - GRADIVI DIO GRADEVNE ČESTICE
 - GRANICA NEGRADIVOG DIJELA GRADEVNE ČESTICE
 - NEGRADIVI DIO GRADEVNE ČESTICE
 - MIN. UDALJENOST GRADEVNOG OD REGULACIJSKOG PRAVACA
 - MIN. UDALJENOST
- UVJETI GRADNJE**
- POSTOJEĆA GRADEVINA
 - ZAŠTITNE ZELENE POVRŠINE-visoko raslinje
 - ZAŠTITNE ZELENE POVRŠINE-nisko raslinje

ZADARSKA ŽUPANIJA GRAD OBROVAC	
Naziv prostornog plana: GOSPODARSKO-PROIZVODNE ZONE URBANISTIČKI PLAN UREĐENJA - KARLOVAC 2 U KRUŠEVU – UPU 44	
Naziv kartografskog prikaza: 4.NAČIN I UVJETI GRADNJE	
Broj kartografskog prikaza: 4.	Mjerilo kartografskog prikaza: 1:1 000
Odluka o izradi prostornog plana (službeno glasilo): Službeni glasnik grada Obrovača 5/16	Odluka predstavničkog tijela o donošenju plana (službeno glasilo):
Javna rasprava (datum objave):	Javni uvid održan: od: do:
Pečat tijela odgovornog za provođenje javne rasprave:	Odgovorna osoba za provođenje javne rasprave: Gordana Renić, dipl. oec.
Suglasnost na plan prema članku 108. Zakona o prostornom uređenju ("Narodne novine" br. 153/13.): broj suglasnosti klasa: datum:	
Pravna osoba/tijelo koje je izradilo plan: KONUS d.o.o. Dobropoljana	
Pečat pravne osobe/tijela koje je izradilo plan:	Odgovorna osoba: Vice Tadić, dipl.ing.građ.
Voditelj plana: Mario Svagaša, dipl.ing.arh.	
Stručni tim u izradi plana: 1. Mario Svagaša, dipl.ing.arh. 2. Vice Tadić, dipl.ing.građ. 3. Ivana Grbić, mag.ing.aedif.	
4. Božidar Škara, dipl.ing.el. 5. Marko Rošak, mag.ing.el. 6. Petra Tadić, MBA	
Pečat predstavničkog tijela:	Predsjednik predstavničkog tijela:
Istovjetnost ovog plana s izvornikom ovjerava:	Pečat nadležnog tijela: