






"KARIN - SLANA" - GORNJI KARIN

mj. 1: 1000



4. UVJETI GRADNJE

	postojeća granica (iz geodetske osnove)/ planirana granica građevne čestice
	regulacijski pravac
	stambena građevina
	poslovna namjena (usluga, trgovina i prostori za okupljanje)
	poslovna namjena (usluga, pretežito ugostiteljstvo)
	komunalna namjena (vodosprema)
	trafostanica

SMJEŠTAJ GRAĐEVINE NA GRAĐEVNOJ CESTICI



postojeća građevina (iz geodetske osnove)

granica gradivog dijela čestice
(osnovna građevina)



obvezni građevni pravac i udaljenost
od granice građevne čestice

10.00

UREĐENJE GRAĐEVNE ČESTICE

	zelenilo (u potezu)
	uklanjanje postojeće građevine

NAČIN PRIKLJUČENJA NA PROMETNU I KOMUNALNU INFRASTRUKTURU

	javna prometna površina
	komunalna infrastruktura

27	broj građevne čestice
----	-----------------------

[illegible]

LUNIKO INŽENJERING, d.o.o. Zadar Podružnica za projektiranje, izvođenje i izgradnju: 042/04 002/04-006			
Izradio: Inženjer Mehanike d.s.	Otkupio: Završio: Inženjer Mehanike d.s.		
Zadar, rujan 2005	Izradio: GIN company d.o.o Zadar	Alercio: L. NINO	
Oprema:			